Ministère de l'Agriculture et de l'Hydraulique

Direction Générale de la Promotion
de l'Economie Rurale (DGPER)

Direction de la Prospective et des Statistiques
Agricoles et Alimentaires (DPSAA)

BURKINA FASO
Unité – Progrès – Justice

BUREAU CENTRAL DU RECENSEMENT GENERAL DE L'AGRICULTURE

Phase 2 : RGA 2008

RAPPORT GENERAL DU MODULE
TRONC COMMUN

Juin 2011

BUREAU CENTRAL DU RECENSEMENT GENERAL DE L'AGRICULTURE

Phase 2 : RGA 2008

RAPPORT GENERAL DU MODULE TRONC COMMUN

Juin 2011

EDITORIAL

Les enjeux en matière de pilotage de la politique agricole pour le développement économique et social de notre pays exigent une meilleure connaissance du panorama actuel du secteur agricole. Cela s'impose pour l'atteinte de la souveraineté alimentaire et un meilleur positionnement stratégique de notre agriculture pour générer de la richesse à partir du marché national, sous régional et régional. Face à ce besoin d'information, le Burkina Faso a mis en œuvre son premier Recensement Général de l'Agriculture (RGA) en cohérence avec le programme mondial du recensement agricole.

L'objectif principal du RGA, qui couvre la période 2006-2010, est de produire les indicateurs de structure, de typologie des ménages agricoles en vue de permettre aux décideurs de formuler des politiques de développement dans le secteur agricole et d'évaluer leurs effets sur les conditions de vie des populations.

Le Recensement Général de l'Agriculture a été une occasion d'un investissement au plan technique, matériel et humain pour le renforcement des capacités du système de statistique agricole et alimentaire. La conduite de l'opération, ayant été essentiellement fondée sur les ressources humaines nationales avec un accompagnement des partenaires, permet au Burkina Faso de disposer de tous les atouts nécessaires pour la mise en place d'un système permanent des statistiques agricoles performant dans la décennie à venir. Cela favorisera le suivi au quotidien de la mise en œuvre de nos politiques nationales de développement de l'agriculture, de l'élevage et de l'environnement.

Le présent rapport fait partie d'une série de publications sur les résultats des six modules de la deuxième phase de l'opération. Il s'agit des cultures pluviales, l'arboriculture, les cultures irriguées, le tronc commun, l'élevage et la pêche.

Au vu des résultats de cette opération qui couvre l'ensemble des sous-secteurs de l'agriculture, l'élevage et l'environnement, j'invite l'ensemble des partenaires étatiques ou non du développement rural à s'approprier toutes ces informations pour une réactualisation de l'ensemble de nos documents de stratégie et de politique de développement agricole au regards des nouveaux panoramas.

Je tiens à remercier l'ensemble des partenaires techniques et financiers, en particulier la Coopération Danoise, l'Union Européenne, la Banque Mondiale et le Fonds des Nations Unies pour l'Alimentation et l'Agriculture pour avoir accepté d'accompagner en ressources humaines, matérielles et financières à la réalisation de cette grande opération statistique. Mes remerciements vont également à toutes les structures nationales qui n'ont ménagé aucun effort durant tout le recensement pour l'atteinte des résultats.

Laurent SEDEGO

Ministre de l'Agriculture et de l'Hydraulique

Grand Officier de l'Ordre national

AVERTISSEMENT

Le Recensement Général de l'Agriculture (RGA) tenu sur la période 2006-2010, est une première grande opération pour notre pays et la sous-région de par la diversité des thématiques qu'il a couvertes.

La deuxième phase du RGA qui fait l'objet du présent rapport, comportait six (06) modules (cultures pluviales, arboriculture fruitière, cultures irriguées, tronc commun, élevage et pêche) qui ont été mis en œuvre au moyen d'enquêtes par sondage. Ils possèdent, pour la plupart, des champs d'enquête distincts, ce qui veut dire qu'ils portent sur des univers d'unités différents ou qu'ils possèdent des bases de sondage distinctes.

Les bases de sondage ont été construites à partir des données collectées au cours des travaux de pré-recensement des ménages agricoles (grâce au module agricole mis en œuvre dans le cadre du Recensement général de la population et de l'habitation de décembre 2006) et un inventaire des différents sites spécifiques de production végétale ou animale de la phase 1 du RGA.

La mise en œuvre de cette deuxième phase a occasionné d'énormes défis techniques qui ont pu être surmontés grâce à l'effort des experts nationaux et internationaux et l'engagement de l'ensemble des cadres du comité technique, du bureau central au niveau déconcentré. Qu'ils soient remerciés pour leur précieuse disponibilité.

Plusieurs documents techniques ont été élaborés et actualisés au fur et à mesure. Il s'agit entre autres du document sur la méthodologie du RGA, du rapport sur la qualité du module arboriculture, du document méthodologique de la pêche.

Toute œuvre humaine étant imparfaite, nous nous excusons d'avance auprès des lecteurs pour les imperfections qu'ils constateraient dans ces différents rapports et les invitons à nous faire parvenir leurs remarques et suggestions pour le système permanent des statistiques agricoles et la préparation du prochain RGA.

TABLE DES MATIERES

EDITORIAL....5
AVERTISSEMENT....7
TABLE DES MATIÈRES
LISTE DES GRAPHIQUES....11
LISTE DES CARTES....11
LISTE DES SIGLES ET ABREVIATIONS....12
DEFINITION DES CONCEPTS UTILISES....13
RESUME....15
INTRODUCTION....17
I. Organisation du rga....19
1.1. Phase du recensement exhaustif des ménages agricoles....19
1.2. Phase constitution des bases de sondage et collecte des données modulaires détaillées..20
1.3. Phase de mise en place d'un système permanent de statistique agrosylvopastorale....20
II. Echantillonnage....21
2.1. Domaines d'étude et strates....21
2.2. Base de sondage....21
2.2.1. Elaboration de la base de sondage au premier degré....23
2.2.2. Elaboration de la base de sondage au second degré....23
2.2.3. Stratification....23
2.2.4. Constitution des strates villages....24
2.3. Type de sondage....24
2.4. Taille de l'échantillon....25
2.4.1 Premier degré....25
2.4.2 Deuxième degré....25
2.5. Organisation du tirage....25
2.5.1. Premier degré....25
2.5.2. Deuxième degré....26
2.6. Formules d'estimation....26
2.6.1 Coefficients d'extrapolation....26
2.6.2 Notations....27
2.6.3 Autres résultats....28
2.6.4 Variances des estimateurs....28
2.6.5 Méthode Jackknife....29
2.6.6 Méthode de linéarisation de Taylor....29
2.6.7 Le Bootstrap....30
III. Analyse des principaux résultats du tronc commun....31
3.1. Caractéristiques sociodémographiques des ménages....31
3.2. Caractéristiques socio économiques des ménages....35
3.2.1. Sécurisation foncière et gestion des conflits....35
3.2.1.1. Modes de sécurisation des terres....35
3.2.1.2. Modes de faire valoir des terres....40
3.2.1.3. Gestion des conflits liés au foncier....41
3.2.2. Inventaire du patrimoine mobilier et immobilier des ménages....42
3.2.2.1. Nombre d'équipement, infrastructures et animaux de traction....42
3.2.2.2. Equipements, infrastructures et animaux de traction acquis en 2007....43
3.2.3. Accès aux services socioéconomiques de base par le ménage....43
3.2.3.1. Services les plus proches....43
3.2.3.2. Caractéristiques des routes....44

3.2.3.3. Moyens de locomotion utilisés....44
3.2.3.4. Sources d'information agricole....45
3.3. Niveau de sécurité alimentaire, quantité d'intrants acquis et accès au crédit des ménages.45
3.3.1. Sécurité alimentaire....46
3.3.1.1. Raisons de la non couverture des besoins....46
3.3.1.2. Changement des habitudes alimentaires suite aux pénuries....47
3.3.1.3. Mesures prises suite aux pénuries alimentaires....47
3.3.1.4. Types de catastrophes....48
3.3.2. Crédits agricoles....49
3.3.3. Quantités d'intrants acquis en 2008....49
3.3.4. Quantités d'équipements acquis en 2008....50
3.4. Revenu agricole et non agricole des ménages....50
3.4.1. Structure du revenu agricole des ménages....50
3.4.1.1. Céréales....50
3.4.1.2. Coton....51
3.4.1.3. Oléo-Protéagineux, Tubercules et légumes à gousse....51
3.4.1.4. Légumes frais et Fruits....51
3.4.1.5. Elevage sur pied et produits de l'élevage (lait, œuf, miel)....51
3.4.2. Structure du revenu non-agricole des ménages....51
3.5. Emploi du temps de la population active....53
3.5.1. Répartition de la population selon l'occupation principale du lever du soleil à 10h....53
3.5.2. Répartition de la population selon l'occupation principale de 10h à 12h....53
3.5.3. Répartition de la population selon l'occupation principale de 12h à 15h....53
3.5.4. Répartition de la population selon l'occupation principale de 15h au coucher du soleil....53
3.5.5. Répartition de la population selon l'occupation principale du coucher du soleil au coucher du membre....54
CONCLUSION....55
ANNEXES....57
Annexe 1 : Tableaux généraux....59
Section 1.1. : Structure socio démographie et stock en capital du ménage....61
Section A.1.2. Sécurisation foncière et gestion des conflits....77
Section A.1.3. Inventaire du patrimoine mobilier et immobilier....91
Section 1.4. Equipement des infrastructures et des animaux de traction acquis en 2007....98
Section A.1.5. Accès aux services socio-économiques de base par le ménage....115
Section A.2.5. Dépenses non alimentaires au cours du trimestre....125
Section A.2.6. Emploi du temps....161
Section A.3.1. Equipements et infrastructures acquis en 2008....176
Section A.3.3. Acquisition des intrants....253
Section A.3.4.1. Niveau de sécurisation alimentaire des ménages....268
Section A.3.4.2. Crédit agricole et microfinance aux cours des 3 dernières années....277
Section A.5.1.1. Revenus agricoles du ménage au cours des 12 derniers mois....285
Section A.6.2. Revenus agricoles du ménage au cours des 12 derniers mois....289
Annexe 2 Outils de collectes et manuels....298
Les cahiers....299
Le manuel de l'enquêteur....401
Le manuel du contrôleur....485
Annexe 3 : Equipe technique du RGA du module Tronc Commun....501
Annexe 4 : Décret portant organisation du RGA....509

LISTE DES GRAPHIQUES

Graphique 1 : Proportion de la population agricole selon l'occupation professionnelle 32
Graphique 2 : Proportion de la population agricole selon le niveau d'instruction au niveau national (en %) 32
Graphique 3 : Proportion de la population agricole selon les structures d'encadrement 33
Graphique 4 : Proportion des membres d'OP selon le type d'appui 35
Graphique 5 : Proportion des ménages selon le système local de gestion du foncier.....36
Graphique 6 : Types de sécurisation foncière des cultures temporaires et permanentes 36
Graphique 7 : Proportion des ménages agricoles selon les modes de faire valoir des terres pour les cultures temporaires et permanentes 41
Graphique 8 : Proportion des ménages agricoles selon les types de conflits vécus......41
Graphique 9 : Proportion des ménages agricoles selon le mode de règlement définitif des conflits liés au foncier 42
Graphique 10 : Proportion des ménages par services de base déclarés les plus proches (en %).....43
Graphique 11 : Caractéristiques des routes reliant les ménages aux services de base (en %) 44
Graphique 12 : Proportion des ménages agricoles par moyens de locomotion pour accéder aux services de base (en %).....45
Graphique 13 : Proportion des ménages agricoles selon les sources d'information agricole.....45
Graphique 14 : Proportion des ménages selon les raisons de la non couverture des besoins (en %).46
Graphique 15 : Proportion des ménages selon les changements d'habitudes alimentaires (en %) 47
Graphique 16 : Proportion des ménages selon les mesures prises pour faire face à la pénurie (en %)..48
Graphique 17 : Proportion de ménages selon le type de catastrophes subies (en %). 48
Graphique 18 : Structure du revenu agricole des ménages agricoles selon les produits 50
*Graphique 19 : Structure du revenu monétaire non agricole de la population agrcole selon les activités*52
Graphique 20 : Structure du revenu monétaire non agricole de la population agricole selon le sexe du membre du ménage.....52

LISTE DES CARTES

Carte 1 : Répartition de la population agricole selon les régions 31
Carte 2 : Proportion des ménages agricoles membres d'OP fonctionnelles par région.....32
Carte 3 : Répartition des ménages agricoles par région selon l'utilisation du bail 37
Carte 4 : Répartition des ménages agricoles par région selon la détention du titre foncier.....38
Carte 5 : Répartition des ménages agricoles par région selon la détention du procès verbal de palabre.....38
Carte 6 : Répartition des ménages agricoles par région selon la propriété des terres 39
Carte 7 : Répartition des ménages agricoles par région selon la détention du permis d'exploitation...39
Carte 8 : Répartition des ménages agricoles par région selon l'utilisation du bornage.....40

LISTE DES SIGLES ET ABREVIATIONS

DA : Début Aléatoire

ECVM : Enquête sur les Conditions de Vie des Ménages

FAO : Fonds des Nations Unies pour l'Agriculture et l'Alimentation

ONG : Organisation Non Gouvernementale

OP : Organisations Paysannes

PESR : Probabilité Egale et Sans Remise

PISR : Probabilité Inégale et Sans Remise

PPT : Probabilité Proportionnelle à la Taille

RGA : Recensement Général de l'Agriculture

RGPH : Recensement Général de la Population et de l'Habitation

SAS : Sondage Aléatoire Simple

SCN : Système de Comptabilité Nationale

SPAI : Sous Produits Agro Industriels

UP : Unité Primaire

US : Unité Secondaire

DEFINITION DES CONCEPTS UTILISES

1) **Ménage:** c'est un groupe de personnes généralement unies par des liens de sang ou de mariage, logeant habituellement ensemble, produisant ensemble, et dont l'autorité budgétaire relève au moins théoriquement d'une seule personne appelée chef de ménage.

2) **Ménage agricole:** c'est un ménage dans lequel un ou plusieurs membres entretiennent des parcelles pour le compte du ménage.

NB : *le ménage peut être constitué d'une seule personne.*

3) **Membre du ménage :** toute personne vivant habituellement dans le ménage. Les personnes de la famille absentes depuis six (6) mois où plus, ne sont pas prises en compte. Les personnes qui ne sont pas de la « famille » mais vivant avec le ménage depuis six (6) mois au moins ou ayant l'intention de vivre plus de six (6) mois sont prises en compte.

4) **Chef de ménage :** c'est la personne qui coordonne les activités de production et d'utilisation des ressources. Il n'est pas forcément le plus âgé du ménage.

NB: *En général l'époux est chef de ménage. Toutefois, s'il déclare pour une raison ou pour une autre (âge très avancé, infirmité grave: cécité, paralysie) que sa femme ou son enfant, ou toute autre personne, est chef de ménage on s'en tient à sa déclaration.*

5) **Actifs agricoles :** ce sont les membres du ménage participant aux travaux champêtres, ou aux activités d'élevage pour le compte du ménage, selon la déclaration du chef de ménage.

6) **Parcelle** : c'est une partie de terrain exploitée par un membre ou plusieurs membres du ménage et portant une seule culture ou une association de cultures.

NB: *les passages et pistes traversant la parcelle font partie intégrante de celle-ci.*

7) **Responsable de la parcelle :** c'est la personne qui décide des semis sur la parcelle et de l'utilisation des récoltes. Il peut ne pas travailler effectivement sur la parcelle.

8) **Résident présent :** *e*st considéré comme résident présent (RP) tout membre du ménage qui habituellement réside dans le ménage depuis plus de 6 mois et qui y a passé la nuit précédent le passage de l'enquêteur.

Remarques : sont aussi considérés comme résidents présents les personnes suivantes bien qu'elles aient passé la nuit de référence hors du ménage ; se sont :

- Les médecins et autres personnels de garde ;
- Les sentinelles ;
- Les ouvriers des usines qui travaillent la nuit
- Les travailleurs qui sont en service de nuit soit constamment, soit temporairement (chauffeurs, personnes en voyage pendant la nuit de référence vers le lieu de résidence, etc.)

9) **Résident absent :** est considéré comme résident absent tout membre du ménage n'ayant pas passé la nuit précédente le passage de l'enquêteur dans le ménage, mais dont la durée de son absence n'excédera pas six (06) mois.

10) **Chômeur :** est une personne qui était, durant la période de référence considérée, dans la situation suivante :

- sans travail, c'est-à-dire qu'elle n'était pas pourvue d'un emploi ;
- disponible pour travailler si un emploi lui est offert à la période considérée;
- à la recherche d'un travail, c'est-à-dire qu'elle prenait des dispositions spécifiques à cette fin.

11) **Une banque de céréales :** est une activité économique d'une structure locale organisée qui assure pour le compte de ses membres des opérations de collecte, de stockage, de consommation et de vente de céréales en vue d'assurer la sécurité alimentaire.. Elle poursuit les objectifs suivants :

- assurer la sécurité alimentaire ;
- écouler les excédents de production des membres ;
- garantir un prix rémunérateur aux membres ;
- stabiliser les prix dans la localité ;
- faciliter l'accès au crédit.

12) **Marché périodique ou permanent de produits agricoles :** c'est un marché où les agriculteurs peuvent apporter leurs produits pour les vendre. Ces marchés peuvent être ouverts tous les jours ou certains jours de la semaine.

13) **Source d'informations agricoles :** se réfère au canal par lequel l'exploitant a reçu les informations qui l'aident à gérer son unité de production agricole. Les informations pertinentes portent sur le climat, la sélection des variétés végétales, les nouvelles pratiques agricoles, les machines agricoles, les facilités de crédit, les maladies des plantes et les ravageurs, la commercialisation et les produits de base ou les variétés végétales bénéficiant d'une promotion du gouvernement. La période de référence est l'année de référence du recensement.

14) **Vulgarisation agricole :** c'est la fourniture de conseils et d'informations sur l'agriculture aux producteurs agricoles et aux éleveurs. Les services de vulgarisation peuvent être assurés par des institutions gouvernementales, des organisations non gouvernementales, des organisations d'agriculteurs, des institutions de formation, des organisations locales informelles, etc. Les services de vulgarisation peuvent couvrir les conseils donnés aux agriculteurs dans des domaines tels que: la gestion de l'exploitation, la sélection des variétés végétales, l'utilisation d'intrants (engrais), le crédit, la mécanisation agricole, la santé animale, la protection des végétaux, le développement durable et la commercialisation. Les services de vulgarisation peuvent aussi être utilisés par les gouvernements pour distribuer des intrants, diffuser des informations sur le marché, et promouvoir des produits de base ou des variétés végétales spécifiques.

15) **Alphabétisé** : c'est une personne sachant lire et écrire dans une langue nationale (exemple Moore, dioula, dagara, fulfulde,…).

RESUME

Le module tronc commun est destiné à mesurer la performance de l'agriculture du pays à travers l'évaluation de la production végétale pluviale, de la production fruitière et l'identification de la constitution des revenus des exploitations agricoles. Les données de ce module qui couvre la totalité du territoire national, sont obtenues par une enquête par sondage avec un plan de sondage à deux degrés.

La collecte des informations sur la performance de l'agriculture auprès de la population agricole dénombrée à plus de 13 millions d'habitants, fait ressortir que celle-ci est plus représentée dans la région de la Boucle du Mouhoun avec 14,2% de la population agricole totale.

Majoritairement non alphabétisée (78,6%), cette population agricole présente un taux d'adhésion de 38,5% aux organisations paysannes (OP) fonctionnelles par le biais desquelles elle bénéficie de divers avantages. De ces divers avantages, l'appui en intrants et équipements est le plus observé (46,7% des bénéficiaires).

Sur le plan de la gestion du foncier, une grande partie de la population agricole n'adopte aucun type de sécurisation foncière tant pour les cultures permanentes que pour les cultures temporaires. En effet, plus de 47% et plus de 52% des ménages n'ont adopté aucun type de sécurisation foncière respectivement sur les parcelles des cultures permanentes et sur celles des cultures temporaires. La gestion des conflits liés au foncier est réglé à l'amiable pour 49,4% des ménages.

Il ressort également que le niveau de l'agriculture du pays est traditionnel, en témoigne le nombre peu élevé d'équipements modernes par rapport aux équipements traditionnels. Par exemple, on dénombre 11 563 746 piochettes et daba, contre 291 295 corps butteurs.

Les services sociaux de base les plus proches des ménages agricoles sont les points d'eau potable. En effet, 36,4% des ménages ont déclaré être proches des points d'eau potable. Les voies d'accès aux services sociaux sont en grande partie des pistes rurales pratiquées par plus de 83% des ménages.

La population agricole connait une précarité de la sécurité alimentaire qui a pour cause majeure, les mauvaises récoltes qui concerne environ 70% des ménages, avec pour conséquences principales, les réductions du nombre et de la quantité des repas consommés respectivement pour 61,5% et 64,4% des ménages.

L'accès au crédit agricole reste faible dans le milieu rural. En effet, seulement 2,1% des ménages agricoles y ont accès.

En termes de revenu agricole, l'élevage sur pied est la principale activité pourvoyeuse de revenu, avec plus de 50% du revenu agricole total. Quant au revenu non agricole, le commerce détient la plus grande part avec plus de 53% de ce revenu.

INTRODUCTION

Le module tronc commun a pour objectif de mesurer la performance de l'agriculture du Burkina Faso à nourrir sa population, ainsi que les techniques développées pour moderniser cette agriculture.
De façon spécifique, il s'agit de :

- déterminer les caractéristiques de l'exploitation ;
- estimer les revenus agricoles et non agricoles des ménages au cours des douze derniers mois ;
- estimer les dépenses alimentaires et non alimentaires du ménage au cours des douze derniers mois;
- mesurer le niveau de sécurité alimentaire des ménages ;
- disposer des informations détaillées sur les équipements et les infrastructures du ménage ainsi que les charges liées à leur utilisation ;
- disposer des informations sur les acquisitions des intrants ;
- mesurer l'accessibilité aux services socio économiques de base par les ménages;
- mesurer l'accessibilité des ménages aux crédits agricoles.

Le présent rapport est une analyse descriptive des résultats généraux de ce module. Cette analyse est scindée en deux grandes sections. La première section présente la méthodologie utilisée qui est la même pour tous les sous modules du module de base. La deuxième section qui est la partie analytique traite des aspects qui caractérisent les ménages ruraux et compte au total 5 points que sont :

- Caractéristiques sociodémographiques des ménages ;
- caractéristiques socioéconomiques des ménages ;
- niveau de sécurité alimentaire, quantité des intrants et accès des ménages au crédit ;.
- revenus agricoles et non agricoles des ménages ;
- emploi du temps de la population active.

Il est important de noter que le module tronc commun aborde les différents thèmes de l'agriculture du pays, mais chacun de ces thèmes a fait l'objet d'un rapport d'analyse descriptive plus détaillé.

I. ORGANISATION DU RGA

Le Recensement Général de l'Agriculture (RGA) est une opération d'envergure nationale prévue pour être organisée tous les dix (10) ans selon les recommandations de la FAO.

Le présent RGA 2006-2010 consécutif à la première Enquête Nationale de Statistiques Agricoles (ENSA) de 1993, avait entre autres pour objectifs de:

- établir des référentiels permettant de mesurer la dynamique du monde rural ;
- fournir des informations de base aux parties prenantes de la Stratégie Nationale de Sécurité Alimentaire (SNSA) et des initiatives qui en découlent (plan d'actions système d'informations en matière de sécurité alimentaire, système d'alerte précoce, etc.) ;
- élaborer des instruments de suivi et d'évaluation des projets et programmes ; procéder au calage des enquêtes saisonnières et enquêtes ad hoc ;
- fournir les fondements aux révisions méthodologiques des futures enquêtes.

Le Recensement Général de l'Agriculture (RGA) 2006-2010 s'est déroulé en trois (3) grandes phases :

- Une première phase qui a porté sur l'énumération intégrale des exploitations agricoles
- une deuxième phase qui a permis de constituer la base de sondage et de faire la collecte des données détaillées sur le secteur agricole
- une troisième phase sur la mise en place d'un système permanent de Statistique agropastorale.

1.1. Phase du recensement exhaustif des ménages agricoles

L'objectif de la phase 1 était de recueillir les informations de base des exploitations agricoles aux fins de produire d'une part les données nécessaires pour caractériser l'agriculture, l'élevage et bien d'autres activités comme la pêche, la sylviculture et d'autre part, constituer les bases de sondage nécessaires à l'exécution des enquêtes modulaires et spécifiques de la seconde phase.

Cette phase 1 comprenait deux (2) modules :

- Le module 1 a porté sur le recensement exhaustif des exploitations agricoles de type ménage. Il s'est déroulé sur tout le territoire national en tandem avec le RGPH et grâce à un questionnaire « module agricole » annexé au cahier de recensement du RGPH et administré au sein de chaque ménage du pays au cours du RGPH en décembre 2006.

- Le module 2 a porté sur l'inventaire des exploitations agricoles de type individuel sur les sites de production des cultures irriguées (riziculture, maraîchage et autres cultures irriguées), de pêche et le recensement des grandes fermes agricoles. Cette opération s'est déroulée du 20 mars au 30 mai 2007 sur toute l'étendue du territoire.

1.2. Phase constitution des bases de sondage et collecte des données modulaires détaillées

L'objectif de cette deuxième phase du RGA est de recueillir des données structurelles sur les systèmes de production, les revenus des producteurs, les équipements, l'accès aux services d'appui aux producteurs.

Cette phase a été réalisée sur de gros échantillons organisés en six (6) modules issus du recensement des ménages et de l'inventaire des sites de production de la phase 1. Il s'agit des modules suivants : pluvial, tronc commun, élevage, arboriculture, système irrigué (céréales irriguées et le maraîchage) et pêche. A l'exception du module pluvial, la durée de collecte des données de ces modules était de 12 mois conformément au tableau ci-dessous.

Tableau 1 : Période de collecte des données par modules

N°	Module	Période de collecte
1	Pluvial	Juin 2008 à décembre 2008
2	Tronc commun	Janvier 2008 à janvier 2009
3	Elevage	Janvier 2008 à janvier 2009
4	Arboriculture,	Janvier 2008 à janvier 2009
5	Cultures irriguées	Janvier 2008 à janvier 2009
6	Pêche	Janvier 2008 à janvier 2009

1.3. Phase de mise en place d'un système permanent de statistique agrosylvopastorale

Le Système Permanent de Statistique Agrosylvopastorale (SPSA) qui est mis en place devra permettre d'exécuter les enquêtes spécifiques. Ce SPSA comprend :

- une Enquête Permanente Agricole ;
- une Enquête Permanente de cultures irriguées ;
- une Enquête de suivi de la pêche ;
- un système d'informations sur les marchés.

II. ECHANTILLONNAGE

L'approche retenue pour la mise en œuvre du module agricole est celle d'une enquête par sondage. Le plan de sondage qui sera appliqué est un sondage à deux degrés avec stratification induite au premier degré par celle du deuxième degré.

L'Unité de sondage au premier degré (UP) est le village tel que retenu par le RGPH (2006), c'est à dire cette entité et ses hameaux. Les villages sont tirés avec probabilité proportionnelle à leur taille en ménages agricoles.

Les unités secondaires sont tirées par la méthode du sondage aléatoire simple. Cette question sera traitée dans la partie sur la stratification.

2.1. Domaines d'étude et strates

Un domaine concerne une population ou un sous-groupe spécifique pour lequel on souhaite obtenir des estimations d'enquête séparées. Pour le RGA, les domaines correspondent aux divisions administratives, notamment les provinces. Il y a eu 45 domaines d'étude répartis dans les 13 régions. En outre, une stratification au premier degré induite par celle au second degré a été faite. Les strates ont été limitées à trois pour éviter d'avoir des strates de très petite taille.

Ainsi, les estimations des différents indicateurs seront faites pour chacune des 45 provinces, pour les 13 régions et pour le niveau national.

2.2. Base de sondage

L'unité statistique au premier degré utilisée est le village et le ménage agricole constitue l'unité statistique au second degré. Les indicateurs concernent généralement les ménages. Une base de sondage est une liste des unités d'échantillonnage possibles. On parlera de base de sondage au 1er degré et de base de sondage au second degré.

Il s'agit de rechercher la base la mieux adaptée à la situation en tenant compte des aspects de qualité et de coût. Dans l'optique de reconstituer l'économie des ménages et des exploitations il sera indispensable d'avoir un échantillon des ménages qui sera soumis aux différentes activités agricoles.

La définition du ménage agricole retenue est la suivante : « ***Est considéré comme ménage agricole,*** un ménage dans lequel un ou plusieurs membres pratiquent ***l'une au moins des activés suivantes : les cultures temporaires (pluviales, horticoles), l'élevage ou l'arboriculture fruitière ».***

On observera que la sylviculture pure et la pêche pure ne sont pas prises en compte dans cette définition. Ce qui est d'ailleurs conforme avec le SCN et les recommandations de la FAO.

Le Burkina compte **1 424 909 ménages agricoles** représentant 81,5% de l'ensemble des ménages. Ces ménages agricoles se répartissent en 1 216 879 (85,4%) dans le milieu rural et 208 030 (soit 14,6%) dans le milieu urbain. Dans le milieu rural, les ménages agricoles représentent 95% contre 44,6% dans le milieu urbain.

Sur un total de **322 664** ménages non agricoles, soit 18,5% de l'ensemble des ménages, il y a 258 626 (80,2%) dans le milieu urbain contre 64 038 (19,8%) en milieu rural.

Sur la base de cette définition, la constitution de la base de sondage du module de base prendra en compte deux considérations : le champ thématique et le champ géographique.

Le champ thématique : il s'agira d'exclure de la liste des ménages agricoles tous ceux qui ne pratiquent que de l'horticulture pure. Il faut donc retenir uniquement les ménages agricoles qui pratiquent les cultures pluviales, l'élevage ou l'arboriculture.

Répartition des ménages agricoles selon l'activité

Activité	Nombre ménages agricoles	%
Cultures pluviales	1 330 817,00	93,4
Horticulture	860 787,00	60,4
Arboriculture fruitière	384 719,00	27
Elevage	1 162 749,00	81,6
Sylviculture	679 619,00	47,7
Pêche	30 073,00	2,1

Le champ géographique : La définition du ménage agricole montre que le milieu urbain en compte également (14,6%). En effet, certains résidents urbains possèdent des parcelles dans leurs villages ou régions d'origine. Il arrive que ces résidents urbains fassent entretenir leurs champs par des travailleurs rémunérés tout en s'y rendant à l'occasion. Cela n'est pas à confondre avec le cas où le résident urbain laisse cultiver les champs par les membres de sa famille contre une certaine rémunération (monétaire ou en nature). Ces champs sont rattachés aux exploitations de ceux qui les cultivent. La question est de savoir quel traitement faut-il faire de ces ménages ? Faut-il maintenir d'une façon absolument rigoureuse la définition du ménage agricole et déployer tous les efforts nécessaires pour recueillir l'information sur les parcelles des ménages choisis ? Ou faut-il les éliminer de la base de sondage ? Auquel cas, éliminer tous les ménages qui résident en milieu urbain ou seulement ceux qui se trouvent dans certaines zones ? Et quelles zones ? Y a-t-il lieu de construire une strate urbaine qui serait tout simplement exclue du champ géographique de l'enquête ? L'adoption d'une position aussi radicale ne tiendra pas compte du poids des ménages agricoles de certains centres urbains. Mais lorsqu'on élimine les communes urbaines de Ouagadougou et de Bobo-Dioulasso, le poids urbain baisse à 9%. Alors il y a deux options : ou maintenir une strate urbaine dans toutes les provinces autres que le Kadiogo et le Houet, ou maintenir à la fois les zones urbaines sans en faire une strate urbaine nécessairement sondée et dans ce cas, il n'y a en général qu'une seule façon de le faire, c'est d'avoir recours à une structure de sondage avec probabilités inégales reflétant l'importance des unités d'échantillonnage du point de vue agricole.

La base de sondage du module de base sera donc constituée de tous les ménages agricoles qui pratiquent les cultures pluviales (y compris horticulture pluviale), ou l'élevage ou l'arboriculture et qui ne font pas partie des communes urbaines de Ouagadougou et Bobo-Dioulasso.

Cette base de sondage est composée de **1 329 439** ménages agricoles qui sont répartis en 1 209 485 (91%) dans le milieu rural et 119 954 (9%) dans le milieu urbain.

Unités d'observation : Les unités d'observation sont les mêmes que les unités statistiques au second degré. Ce sont les ménages agricoles.

Unités répondantes : Les unités répondantes dans le cadre du module de base dépendront des différents thèmes du questionnaire. Il s'agira principalement du chef d'exploitation et des responsables de parcelle.

Les activités qui seront saisies à travers les ménages sont :

- les cultures pluviales ;
- l'élevage ;
- l'arboriculture ;
- la sylviculture.

2.2.1. Elaboration de la base de sondage au premier degré

La liste des villages qui sont au total 8 854, constitue l'univers dans lequel sera extraite la base de sondage au 1er degré qui sera définie à partir du nombre de ménages agricoles des villages. Cette liste provient du RGPH 2006. Il sera considéré une stratification de ces villages induite par celle des exploitations arboricoles (voir ci-après).

2.2.2. Elaboration de la base de sondage au second degré

La base de sondage au second degré est constituée de l'ensemble des ménages agricoles pratiquant l'une au moins des activités suivantes : cultures pluviales (y compris l'horticulture pluviale), arboriculture ou élevage.

2.2.3. Stratification

La stratification des ménages agricoles sera faite afin de tenir compte de leur hétérogénéité.

La première strate sera composée des arboriculteurs. La détermination de cette strate sera faite à partir d'un critère en nombre d'arbres par ménage. Le seuil fixé est de 20 arbres. Les ménages ayant au moins 20 arbres toutes espèces confondues seront considérés comme arboriculteurs. Ces ménages qui peuvent pratiquer également les autres activités (pluvial, élevage et sylviculture), seront identifiés et appartiendront à la strate 1.

L'univers restant constituera donc une seule strate ; c'est la deuxième.

Cette stratification sera induite au niveau des villages en tenant compte du nombre de ménages agricoles par strate et par village. Si la strate 2 « non arboriculteurs » existe dans tous les villages, la strate « arboriculteurs » sera concentrée dans les villages situés dans les provinces des régions des Hauts-Bassins, des Cascades et du Sud Ouest.

Il y a **70 013** ménages (5,3%) qui possèdent au moins 20 arbres de l'une des espèces sauf les dattiers et **99 710** (7,5%) possèdent au moins 10 arbres et **48 353** (3,6%) possèdent moins de 50 arbres. Les provinces de la Comoé, du Houet, du Kénédougou, du Poni, de la Léraba et du Noumbiel concentrent **65,2%** des ménages qui possèdent au moins 20 arbres et 51,9% de ceux qui ont au moins 10 arbres. Ils détiennent respectivement **84,5%** et 83,1% du nombre d'arbres.

Le potentiel de l'arboriculture fruitière est concentré à 89,7% dans 12 provinces dont 6 provinces à grand potentiel fruitier (Comoé, Kénédougou, Poni, Houet, Léraba et Noumbiel) et 8 autres (Sissili, Boulgou, Bougouriba, Bazéga, Boulkiemdé, Sanguié) dont le potentiel varie entre 0,9% et 2%.

L'arboriculture fruitière est donc concentrée dans 12 provinces du pays sur lesquelles on peut mener l'enquête de production. Les avantages sont triples : économie de temps, de coût et gain en qualité de données par la possibilité d'élaborer un plan de collecte mieux ciblé et un contrôle des enquêteurs plus rapproché.

2.2.4. Constitution des strates villages

En définitive, il n'y a que deux strates pour les ménages :

- Une strate « arboriculteurs » qui contient 5,3% des ménages selon l'option « au moins 20 arbres » (ou 7,5% des ménages selon l'option « au moins 10 arbres ») ;
- une strate « non arboriculteurs » qui contient 94,7% des ménages selon l'option « au moins 20 arbres » (ou 92,5% des ménages selon l'option « au moins 10 arbres »).

Ces strates ménages seront induites aux villages pour stratifier les villages.

2.3. Type de sondage

Le sondage par grappe limite la portée de la construction de la base de sondage et des travaux de terrain connexes à un ensemble ou échantillon de zones géographiques devant être couvertes et, par conséquent, permet de contrôler les coûts de terrain.

Une grappe est simplement une agrégation d'unités d'échantillonnage qui peuvent être définies sans ambiguïté et utilisées comme unités d'échantillonnage à partir de laquelle un sous-échantillon plus petit peut être choisi. Dans l'idéal, les grappes qui seront dans le cas présent les villages, répondent aux critères essentiels suivants : (i) elles devraient avoir des limites physiques relativement claires pour faciliter l'identification sur le terrain ; (ii) elles devraient être situées relativement proches les unes des autres, sinon les coûts seront élevés, allant contre l'objectif principal de l'échantillonnage sur grappe ; (iii) les grappes ne devraient pas comprendre un trop grand nombre de personnes. Cela aidera à minimiser le travail de développement des bases d'échantillonnage ; (iv) l'information sur la taille de la grappe devrait être disponible en principe avant la sélection des échantillons. Cela permettra d'utiliser des procédures de sélection des grappes conçues pour améliorer l'efficacité de l'échantillonnage ou la sélection de la *probabilité proportionnelle à la taille* (PPT).

Deux étapes seront effectuées pour établir la base de sondage: (i) sélection d'unités au premier degré ou *unités primaires* et (ii) au second degré, sélection d'unités d'échantillonnage élémentaires au sein des unités primaires. Dans le cas présent les villages seront choisis lors d'une première étape et un échantillon d'exploitations agricoles de chacun lors de la seconde étape.

Le plan de sondage du « module de base » adopté est donc à deux degrés. Il repose sur une subdivision du pays en 45 domaines qui correspondent aux provinces. Celles-ci présenteraient des caractéristiques relativement homogènes du point de vue agro-écologique, économique et social. Aussi, les tirages seront effectués de façon indépendante dans chaque province. Dans une province, les unités primaires de sondage (UPS) qui correspondent aux villages seront tirées sans remise, par probabilités inégales proportionnelles au nombre d'exploitations agricoles (sondage PISR). Les unités secondaires de sondage (USS) ou ménages sont choisies dans chaque UPS par probabilités égales et sans remise, à raison de 5 unités par village sélectionné (sondage PESR).

2.4. Taille de l'échantillon

La taille de l'échantillon nécessaire pour le module de base du RGA est déterminée par ses objectifs ou par des contraintes budgétaires. En effet, avec 500 à 600 enquêteurs il sera indiqué de prendre au plus un échantillon **de 2000 villages** (3 à 4 villages par

enquêteur selon le poids du village en terme d'activités agricoles). Il sera également tenu compte du niveau de signification statistique, de la précision escomptée et de l'effet de sondage.

Les indicateurs peuvent être exprimés comme une proportion, une moyenne ou un total. On s'intéressera ici aux indicateurs exprimés en tant que proportions qui constituent le plus grand nombre de ces indicateurs. Notons que les tailles de l'échantillon obtenues concernent chaque domaine d'études.

2.4.1 Premier degré

Une taille de l'échantillon a été calculée sur cette base dans les provinces. Cette procédure a été reproduite dans chaque province. Le but visé reste l'obtention de résultats significatifs au niveau national, régional et provincial. Ces différentes tailles ajustées ont permis d'estimer le nombre de villages échantillons à tirer dans chaque province et par strate en considérant que 5 ménages seront tirés par village. Le nombre ainsi obtenu est retenu s'il est inférieur au nombre total de villages dans une province ; au cas où, il est supérieur ou égal, on retient l'entièreté du nombre de villages de la province considérée. Cette procédure a permis de retenir **2000 villages** comme échantillon au premier degré sur un total de 8710 pour tout le pays.

La taille de l'échantillon peut être estimée à partir des variances. Il peut cependant y avoir une contrainte budgétaire qui fixe cette taille. Dans le cas présent cette taille est fixée à 2000 villages. Ces villages seront répartis entre les strates selon l'allocation optimale de Neymann.

2.4.2 Deuxième degré

L'échantillon au second degré est constitué des ménages tirés dans les villages échantillons sur la base de 5 ménages par village; il est d'environ 10 000 ménages. Il se pourrait qu'il soit ajusté pour certains villages.

Quelques réajustements ont été faits pour avoir un minimum de 3 villages par province dans la strate arboricole et 6 villages dans la strate non arboricole. Les grandes tailles ont été diminuées pour compenser les très petites tailles.

2.5. Organisation du tirage

2.5.1. Premier degré

Les unités du premier degré sont tirées par strate. C'est la méthode du sondage aléatoire à probabilité inégale qui sera utilisée. La probabilité d'apparition d'un village est proportionnelle à sa taille en nombre de ménages arboricoles.

La procédure adoptée est la suivante : (i) les grappes (villages) sont choisies avec probabilité proportionnelle à la taille (PPT) lors de la première étape de la sélection de l'échantillon et (ii) un nombre constant de ménages est choisi de chaque grappe lors de la seconde étape. Le terme probabilité-proportionnelle-à-la-taille (ou PPT) signifie que des grappes plus grandes ont une chance plus grande de sélection que les grappes plus petites. L'utilisation de la procédure de sélection PPT demande qu'une base d'échantillonnage de grappes avec des mesures de taille soit disponible avant la sélection de l'échantillon. La taille s'entend ici en nombre de ménages.

La méthode de sélection adoptée sera le tirage d'un échantillon systématique aléatoire de grappes avec PPT. Il s'est agit de :

- i) préparer une liste des unités d'échantillonnage du premier degré (à savoir, grappes) avec une taille pour chacune en nombre de ménages ;
- ii) en commençant en haut de la liste, faire la somme cumulative de la taille et marquer ces chiffres dans une colonne à côté de la mesure de la taille pour chaque unité ;
- iii) calculer le pas de sondage (k) en divisant la somme cumulative totale de la taille pour le domaine ou strate (M) par le nombre planifié d'unités devant être choisies (a). Ainsi, k = M/a ;
- iv) choisir un nombre aléatoire (début aléatoire ou DA) entre 1 et k. Comparer ce nombre avec la colonne de la somme cumulative de la taille. L'unité dans laquelle entre le chiffre DA de la somme cumulative de la taille est la première unité de l'échantillon ;
- v) les unités suivantes sont choisies en ajoutant l'intervalle d'échantillonnage k au nombre identifié à l'étape (iv) ; à savoir DA + k, DA + k * 2, DA + k * 3, etc.
- vi) cette procédure est suivie jusqu'à ce que la liste soit épuisée. Le nombre résultant d'unités devrait être plus ou moins égal au nombre ciblé de grappes.

Cette procédure est relativement efficace du point de vue précision de l'échantillonnage. Un autre avantage est que si un nombre égal d'éléments est choisi dans chaque grappe lors de la seconde étape de la sélection de l'échantillon, le résultat final sera un échantillon où chaque ménage a la même probabilité générale de sélection ou *auto-pondération.* C'est un grand avantage lors de l'analyse de données.

Dans le cas où le nombre estimé pour l'échantillon est supérieur ou égal au nombre total de village de la province, tous les villages de la province ont été retenus. La procédure du tirage adoptée est le tirage systématique proportionnel à la taille (nombre de ménages) des villages dans chaque province.

2.5.2. Deuxième degré

Une fois les unités du premier degré tirées, on procédera au tirage des unités secondaires par le sondage aléatoire simple. Dans la mesure où la stratification rend homogène l'ensemble des ménages arboricoles d'une même strate, il sera souhaitable d'avoir un nombre fixe de ménages à enquêter au second degré. Il est proposé le nombre de 5 ménages par UP échantillon.

2.6. Formules d'estimation

2.6.1 Coefficients d'extrapolation

Les poids compensent les probabilités inégales de sélection. La méthode standard pour corriger ces probabilités inégales consiste à appliquer des poids d'échantillonnage aux données de l'enquête pendant l'analyse en multipliant la valeur de l'indicateur par le poids. Le poids convenant pour chaque sujet de l'échantillon est simplement la réciproque de la probabilité de sélection de ce sujet ou l'inverse de la probabilité.

$$w_{hi} = \frac{1}{\pi_{hi}}$$

- w_{hi} = poids d'échantillonnage pour les éléments du village i de la strate h ; et
- π_{hi} = probabilité de sélection pour les ménages du village i de la strate h

Les probabilités de sélection π_{hi} doivent être calculées pour déterminer les poids de l'échantillonnage.

Une fois les données de l'enquête réunies et saisies dans une base de données informatique, ce qu'il reste à faire, c'est d'analyser les données. Pour cela, il faut calculer les divers indicateurs. On se concentre ici sur deux questions liées à l'analyse très influencées par la manière dont est effectué l'échantillonnage : *poids de l'échantillonnage* et *calcul des erreurs types des estimations des enquêtes.*

2.6.2 Notations

h=1,2,…,H : numéro de la strate

i= 1, 2,…, N_h : numéro du village dans la strate h

j= 1, 2,…, M_{hi} : numéro du ménage du village *i* dans la strate *h*

Le plan de sondage sélectionne, au degré 1, n_h villages dans la strate *h.* Au degré 2, m_{hi} US sont tirées dans chaque village sélectionné au degré 1.

On note y_{hij} une observation de la variable d'intérêt provenant de l'individu j du village i de la strate *h.*

Les quantités suivantes interviennent dans les calculs.

- Pour la population :

$N = \sum_{h=1}^{H} N_h$: Nombre total d'UP

$M = \sum_{h=1}^{H} \sum_{i=1}^{N_h} M_{hi}$: Nombre total d'US

$t_{y_u} = \sum_{h=1}^{H} \sum_{i=1}^{N_h} \sum_{j=1}^{M_{hi}} y_{hij}$: Total de la variable y dans la population

$\bar{y}_u = \frac{1}{M} t_{y_u} = \frac{\sum_{h=1}^{H} \sum_{i=1}^{N_h} \sum_{j=1}^{M_{hi}} y_{hij}}{\sum_{h=1}^{H} \sum_{i=1}^{N_h} M_{hi}}$: Moyenne de la variable y dans la population

$B = \frac{\bar{y}_u}{\bar{x}_u} = \frac{t_{y_u}}{t_{x_u}}$: Quotient de deux moyennes dans la population

- Pour l'échantillon, la présentation avec les poids permet d'utiliser des formules générales pour écrire les estimateurs :

Le poids est donné par :

$$\pi_h = n_h \frac{M_{hi}}{\sum_{i=1}^{N_h} M_{hi}}$$

$$\pi_{hi} = \frac{m_{hi}}{M_{hi}}$$

$$\pi_{hij} = n_h \frac{M_{hi}}{\sum_{i=1}^{N_h} M_{hi}} \times \frac{m_{hi}}{M_{hi}} = n_h \frac{m_{hi}}{\sum_{i=1}^{N_h} M_{hi}}$$

$$w_{hij} = \frac{1}{\pi_{hij}} = n \frac{\sum_{i=1}^{N_h} M_{hi}}{m_{hi}}$$

$n = \sum_{h=1}^{H} n_h$: Nombre total d'UP dans l'échantillon

$m = \sum_{h=1}^{H} \sum_{i \in S_h} m_{hi}$: Nombre d'US dans l'échantillon

$t_{y_s} = \sum_{h=1}^{H} \sum_{i \in S_h}^{N_h} \sum_{j \in S_{hi}}^{M_{hi}} w_{hij} y_{hij}$: Estimation du total de la variable y

$\bar{y}_s = \frac{\sum_{h=1}^{H} \sum_{i \in S_h} \sum_{j \in S_{hi}} w_{hij} y_{hij}}{\sum_{h=1}^{H} \sum_{i \in S_h} \sum_{j \in S_{hi}} w_{hij}}$: Estimation de la moyenne de la variable y

$\hat{B} = \frac{\bar{y}_s}{\bar{x}_s} = \frac{\sum_{h=1}^{H} \sum_{i \in S_h} \sum_{j \in S_{hi}} w_{hij} y_{hij}}{\sum_{h=1}^{H} \sum_{i \in S_h} \sum_{j \in S_{hi}} w_{hij} x_{hij}}$: Estimation du quotient de moyennes de deux variables

2.6.3 Autres résultats

L'estimation de l'effectif ou de la proportion des individus d'un sous-ensemble de l'univers sondé se déduit également de tout ce qui précède, l'effectif et la proportion étant des cas particuliers de total et de moyenne respectivement.

La production arboricole des autres provinces pourrait éventuellement être estimée à l'aide de méthodes appropriées (méthode du ratio, régression, différence).

2.6.4 Variances des estimateurs

Le présent plan de sondage est stratifiés et à deux (ou plus) degrés de sélection. De ce fait, Les formules classiques standard utilisées pour les échantillons aléatoires simples sont inadaptées pour l'estimation des variances des erreurs type du présent plan de sondage car elles sous-estimeraient les variances à des degrés divers.

On peut donner un estimateur de la variance vraie de l'estimateur du total T en l'assimilant au tirage avec remise[1] :

$$\hat{V}(\hat{T}) = \frac{1}{m(m-1)} \sum_{i=1}^{m} \left(\frac{\hat{T}_i}{\pi_i} - \hat{T} \right)^2$$

On peut également utiliser des méthodes d'estimation de la variance qui rendent compte du plan de sondage utilisé. La méthode Jackknife de calcul de la variance et la méthode Taylor de linéarisation peuvent être utilisées.

2.6.5 Méthode Jackknife

L'estimation de la variance en utilisant la méthode Jackknife nécessite de constituer des sous-échantillons de l'échantillon complet en éliminant, chaque fois, de façon aléatoire une grappe (un village) d'un domaine ou d'une strate. Une pseudo-estimation est alors calculée à partir des villages conservés, qui sont répondérés pour compenser l'unité éliminée. Par conséquent, pour une strate donnée contenant *k* grappes, *k* estimations dédoublées sont calculées en éliminant, chaque fois, une grappe et en augmentant le poids des *(k - 1)* grappes restantes par un facteur *k / (k - 1)*. Cette procédure est répétée pour chaque grappe.

Pour une strate ou un domaine donné, l'estimation de la variance d'un taux *r* est calculée de la façon suivante :

$$\mathrm{var}(r) = \frac{1}{k(k-1)} \sum_{i=1}^{k} \left(r_i - r \right)^2$$

Où

- *k* est le nombre de grappes dans la strate ou le domaine d'études,
- *r* est l'estimation pondérée calculée pour l'échantillon complet des grappes de la strate,
- $r_i = kr - (k-1)r_{ri}$, où
- r_{ri} est l'estimation répondérée, calculée pour le sous-échantillon de *k-1* grappes.

Pour obtenir une estimation de la variance à un niveau plus élevé, disons au niveau national, la procédure est répétée pour toutes les strates, avec *k* redéfini pour correspondre au nombre total de grappes (par opposition au nombre de grappes dans la strate).

2.6.6 Méthode de linéarisation de Taylor

La méthode Taylor de linéarisation, organise les unités de sondage au premier degré (villages ou grappes) en strates implicites contenant, au moins, deux de ces unités. Pour obtenir des strates implicites homogènes, on apparie les unités adjacentes dans l'ordre de sélection.

[1] P. Ardilly, les techniques de sondage

Pour un taux combiné, *r = y/x*, de deux ensembles de l'échantillon *y* et *x*, où *y* est l'ensemble pondéré de l'échantillon pour la variable *y* (par exemple, la superficie de mil d'une province donnée) et *x* l'ensemble pondéré de l'échantillon pour le sous-groupe formant le dénominateur de l'indicateur (par exemple, l'ensemble des ménages de ladite province), la variance de *r* est estimée par :

$$\mathrm{var}(r) = \frac{1-f}{x^2} \sum_{h=1}^{H} \left[\frac{m_h}{m_h - 1} \left(\sum_{i=1}^{m_h} z_{hi}^2 - \frac{z_h^2}{m_h} \right) \right]$$

où ,

- *f* est le taux global de sondage, généralement négligé à moins qu'il ne soit supérieur à 0,05,
- *x* est l'ensemble pondéré de l'échantillon pour le nombre de cas dans le sous-groupe,
- m_h est le nombre de grappes (villages) dans la strate *h*,
- *H* est le nombre total de strates,
- $z_{hi} = y_{hi} - rx_{hi}$, où y_{hi} et x_{hi} sont, respectivement, les sommes pondérés des variables *y* et *x*, dans le village *i* de la strate *h*,
- $z_h = y_h - rx_h$

2.6.7 Le Bootstrap

La méthode bootstrap est rappelée ici à titre d'information car elle n'est applicable que dans le cas d'un SAS.

On dispose d'un échantillon s de taille n tiré par un sondage aléatoire simple (sans remise) dans une population de taille N. On s'intéresse à $V(\hat{\theta}(s))$ avec $\hat{\theta}(s)$ estimant θ .

On tire d'abord de façon aléatoire simple avec remise K échantillons $s_1^*, s_2^*, ..., s_K^*$ de taille *n* parmi les n éléments de *s.* Les K tirages effectués sont deux à deux indépendants.

Ensuite, on forme les K estimateurs correspondants $\hat{\theta}(s_1^*), \hat{\theta}(s_2^*), ..., \hat{\theta}(s_K^*)$ sur le modèle de θ et on calcule :

$$\hat{V} = \frac{1}{K} \sum_{k=1}^{K} \left[\hat{\theta}(s_k^*) - \frac{1}{K} \sum_{i=1}^{K} \hat{\theta}(s_i^*) \right]^2$$

$\hat{V}$ fournit une estimation de la précision de $\hat{\theta}$.

III. ANALYSE DES PRINCIPAUX RÉSULTATS DU TRONC COMMUN

3.1. Caractéristiques sociodémographiques des ménages

La population agricole du Burkina Faso a été dénombrée à 13 098 679 d'habitants lors du Recensement Général de l'Agriculture (RGA) couplé avec le RGPH 2006 et présente une inégale répartition suivant les régions. La carte 1 ci-dessous donne la répartition de cette population agricole selon les régions du pays.

Carte 1 : Répartition de la population agricole selon les régions

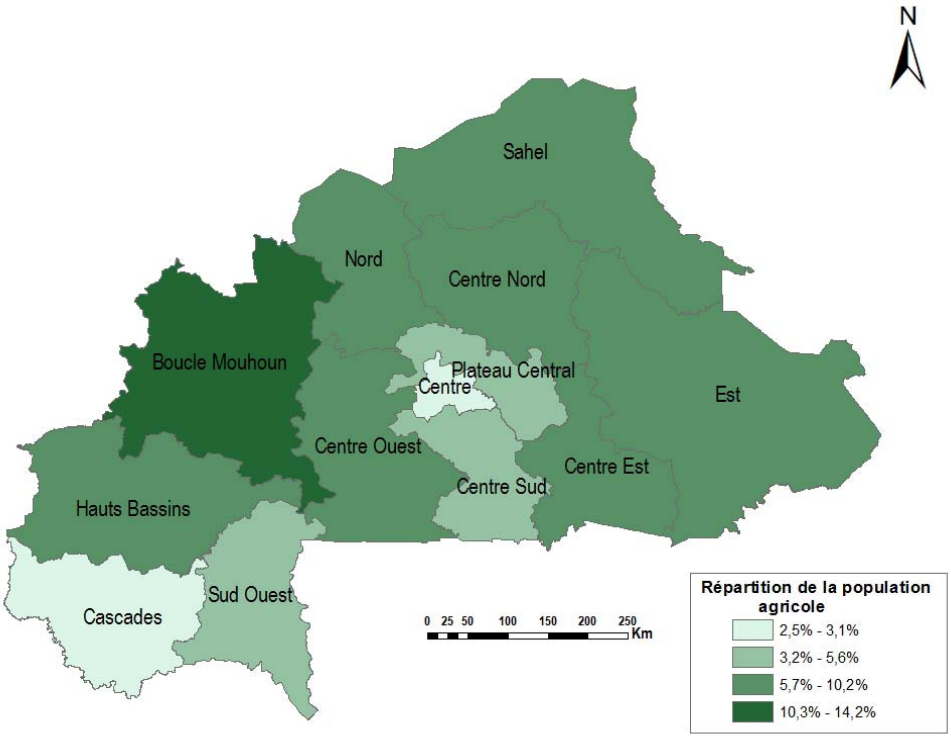

L'analyse de la carte 1 montre que la région de la Boucle du Mouhoun a la plus grande population agricole, soit 14,2% de la population agricole nationale, tandis que les régions du Centre et des Cascades avec respectivement 2,5% à 3,1% de la population agricole totale, ont les effectifs les plus faibles.

Selon le genre, la population agricole dénombrée est composée de 51,9% de femmes et 48,1% d'hommes. Cette prépondérance des femmes par rapport aux hommes est observée dans presque toutes les régions, à l'exception des régions des Cascades et du Centre, où on a respectivement 49,9% de femmes contre 50,1% d'hommes et 48,7% de femmes contre 51,2% d'hommes. Ces valeurs montrent que la participation aux activités agricoles est presque également répartie selon le genre.

Selon l'occupation professionnelle, l'ensemble de la population agricole se répartie tel que l'indique le graphique 1 ci-dessous.

Graphique 1 : Proportion de la population agricole selon l'occupation professionnelle

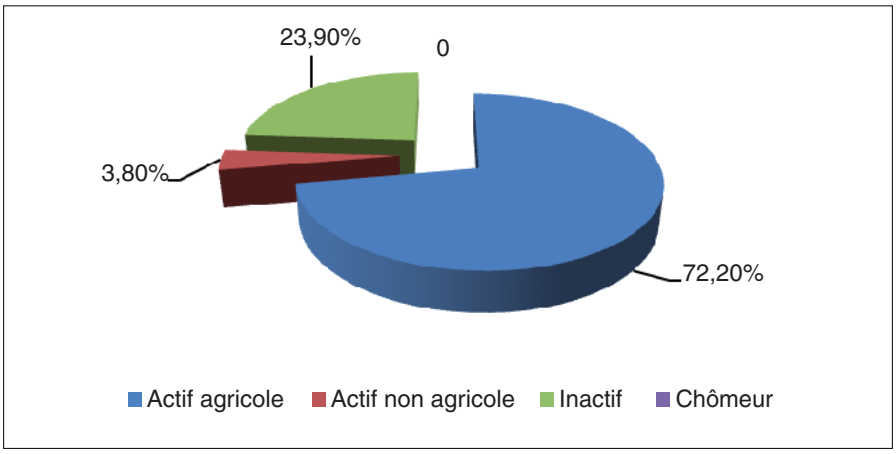

L'analyse du graphique 1 laisse voir qu'il n'existe pratiquement pas de chômeur dans la population agricole du Burkina Faso. L'activité agricole occupe effectivement 72,2% de cette population alors que 23,9% sont des actifs agricoles.

Selon le niveau d'instruction, le graphique 2 ci-dessous donne la répartition de la population agricole au niveau national.

Graphique 2 : Proportion de la population agricole selon le niveau d'instruction au niveau national (en %)

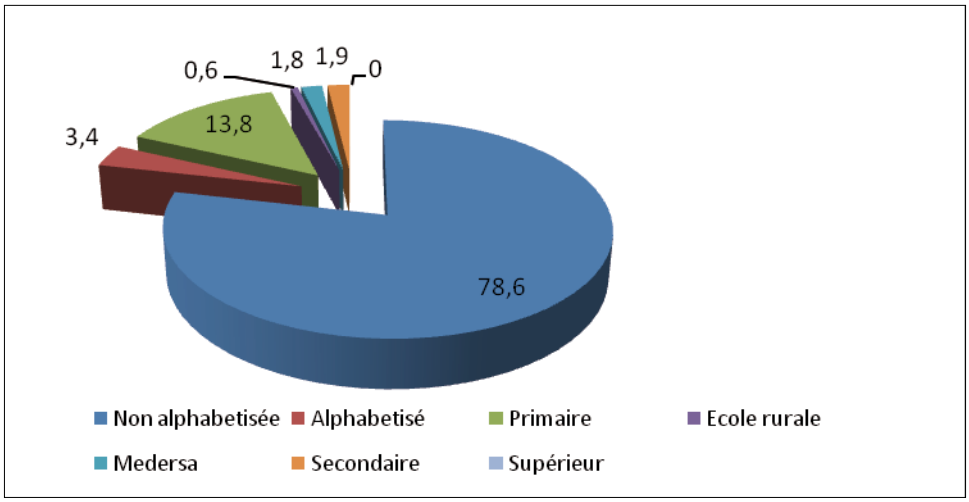

L'analyse de ce graphique montre que sur le plan national, plus de 78% de la population agricole sont non alphabétisés et 13,8% ont un niveau primaire. Les individus alphabétisés représentent 3,4% de la population agricole nationale, pendant que le niveau supérieur se distingue avec un taux de 0%.Cette tendance que suit le niveau d'instruction au plan national est observée dans toutes les régions du pays où la plus grande part de la population reste non alphabétisée, suivie de la population ayant un niveau primaire.

***NB** : Une personne alphabétisée est une personne sachant lire et écrire dans au moins une langue nationale (exemple Moore, dioula, dagara, fulfulde).*

Les actifs agricoles bénéficient d'encadrement de diverses structures pour améliorer leurs productivités. Cependant, on note un taux d'encadrement assez faible avec seulement 3,9% de cette population. Le graphique 3 ci-dessous donne la répartition de la population agricole encadrée, selon les diverses structures présentes.

Graphique 3 : Proportion de la population agricole selon les structures d'encadrement

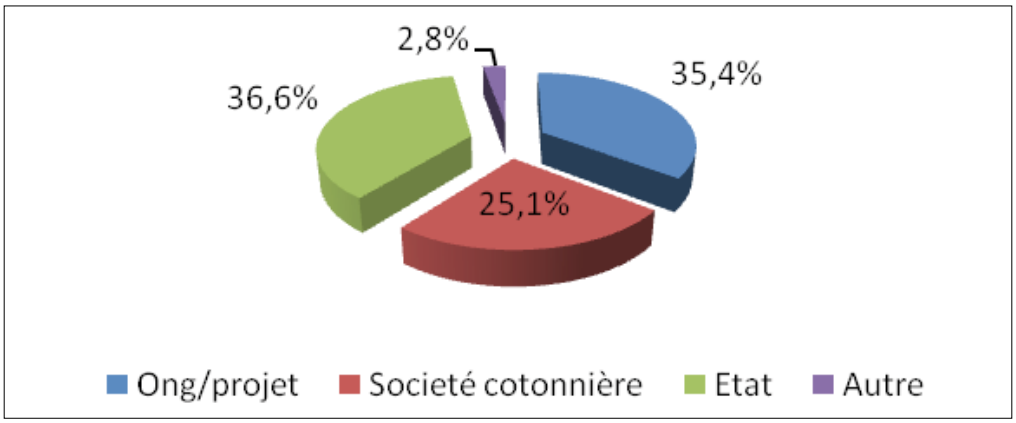

Au regard de ce graphique, on constate que plus de 36% de la population rurale du pays bénéficient de l'encadrement des structures étatiques ; l'Etat est suivi des ONG et projets qui participent à l'encadrement de 35,4% de la population agricole, puis viennent les sociétés cotonnières avec une couverture de 25,1%. L'intervention de la société cotonnière est très importante dans les régions de la Boucle du Mouhoun, des Cascades, des Hauts-Bassins et du Sud-Ouest, dans lesquelles elle est la première structure d'encadrement. En effet, dans ces régions, la proportion de la population bénéficiant de leur intervention est de 41,2% dans la région de la Boucle du Mouhoun, 56,4% dans les Cascades, 57,5% dans les Hauts-Bassins et 36% dans la région du Sud-Ouest.

En dehors de l'encadrement reçu de diverses structures, les producteurs sont parfois membres d'organisations paysannes (OP) où ils bénéficient de certains avantages. Ainsi, 38,5% de la population agricole sont membres d'une OP fonctionnelle au plan national. A un niveau régional, la répartition des ménages agricoles membres d'organisations paysannes (OP) fonctionnelles est représentée sur la carte 2 ci-dessous.

Carte 2 : Proportion des ménages agricoles membres d'OP fonctionnelles par région

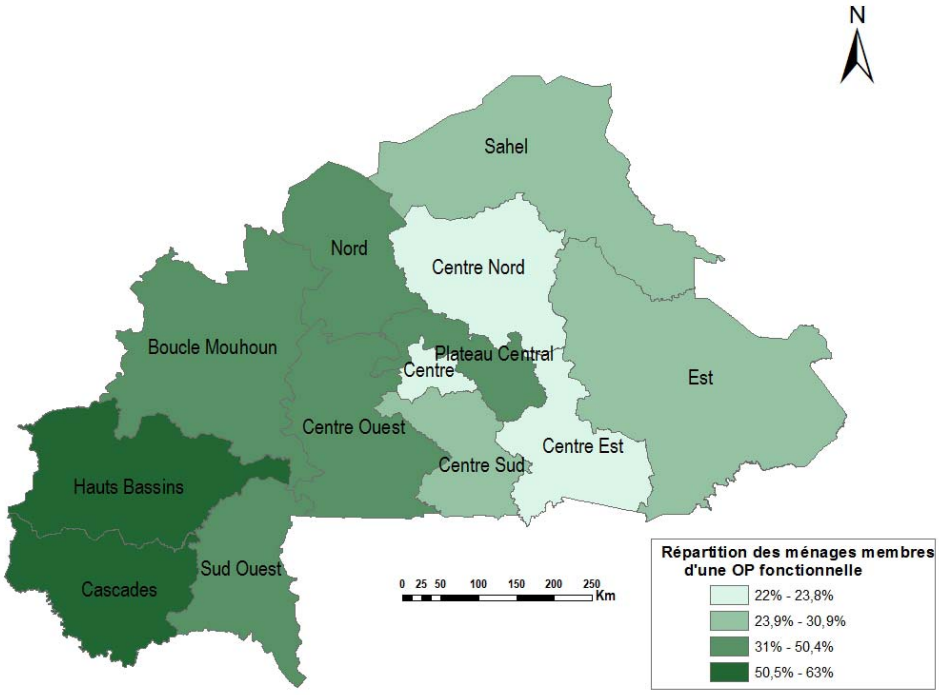

L'adhésion aux OP dans les régions des Cascades et des Hauts-Bassins est relativement importante avec respectivement 56,5% et 63% de leurs populations agricoles respectives. Cette proportion est également bien représentée dans la région de la Boucle du Mouhoun avec 50,4% de la population agricole. En relation avec ce qui a été mentionné ci-dessus, l'adhésion massive de la population agricole dans les OP au niveau de ces régions pourrait également s'expliquer l'importance de la culture du coton dans leurs activités agricoles.

L'analyse selon le genre montre que dans la population agricole nationale, 58,5% des adhérents aux OP fonctionnelles sont des hommes.

L'appartenance à une OP permet d'accéder à divers appuis. En effet, 63,9% des OP bénéficient d'au moins un type d'appui. Ces avantages peuvent aller de l'appui aux intrants et en équipements agricoles jusqu'à la commercialisation en passant par le foncier, la formation et l'alphabétisation. L'accès à l'un de ces avantages par les membres des OP n'exclut pas les autres, ce qui implique qu'un seul membre peut cumuler plusieurs avantages à la fois. Le graphique 5 ci-dessous donne, au niveau national, la proportion des membres d'OP selon le type d'appui.

Graphique 4 : Proportion des membres d'OP selon le type d'appui

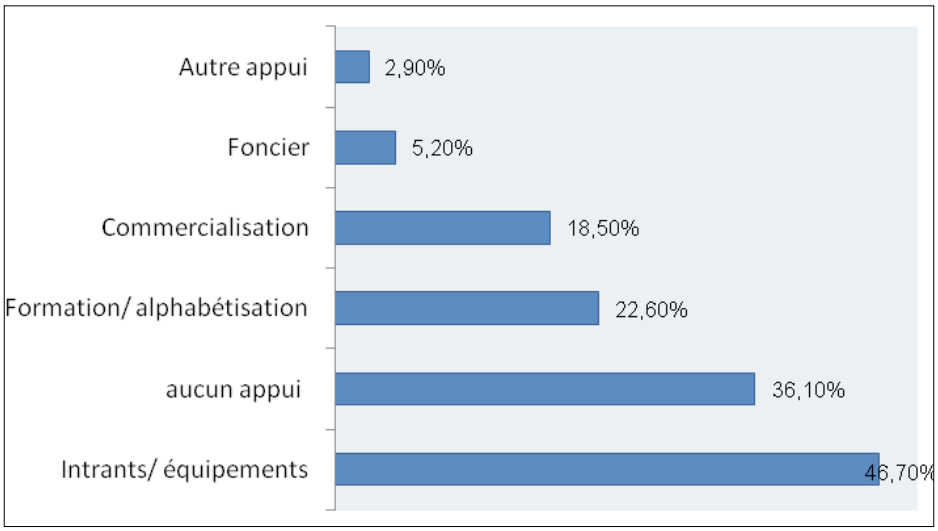

A la lecture du graphique 5, on constate qu'une part importante (36,1%) des membres d'OP ne bénéficie d'aucun appui. La région où l'appui des OP à leurs membres semble faible est celle du Nord, car, 58,2% de leurs membres ont déclaré ne bénéficier d'aucun appui. En termes d'avantages reçus, les membres des OP bénéficient plus de l'appui aux intrants et aux équipements agricoles avec 46,7% des membres, puis de la formation et l'alphabétisation avec 22,6% des membres. L'appui à la commercialisation des produits de l'agriculture représente une part moins importante mais non négligeable de l'appui des OP avec 18,5% des membres. Ces valeurs traduisent l'importance des OP dans le soutien des activités des producteurs, même s'il reste encore des efforts à faire afin d'accroître les taux d'adhésion.

NB : l'appui foncier est offert par les OP à leurs membres pour acquérir la terre.

3.2. Caractéristiques socio économiques des ménages

3.2.1. Sécurisation foncière et gestion des conflits

Cette section traite des questions liées aux différents moyens dont disposent les ménages pour sécuriser les terres sur lesquelles ils exercent leurs activités agricoles ; ensuite des différents modes de faire valoir des terres des ménages et enfin de la gestion des conflits liés à l'exploitation de ces terres.

3.2.1.1. Modes de sécurisation des terres

L'exploitation des terres en milieu rural requiert un mode de gestion local dont la responsabilité est attribuée à un ou plusieurs individus.. Selon le mode de gestion local du foncier, le graphique 6 donne la répartition des ménages agricoles.

Graphique 5 : Proportion des ménages selon le système local de gestion du foncier

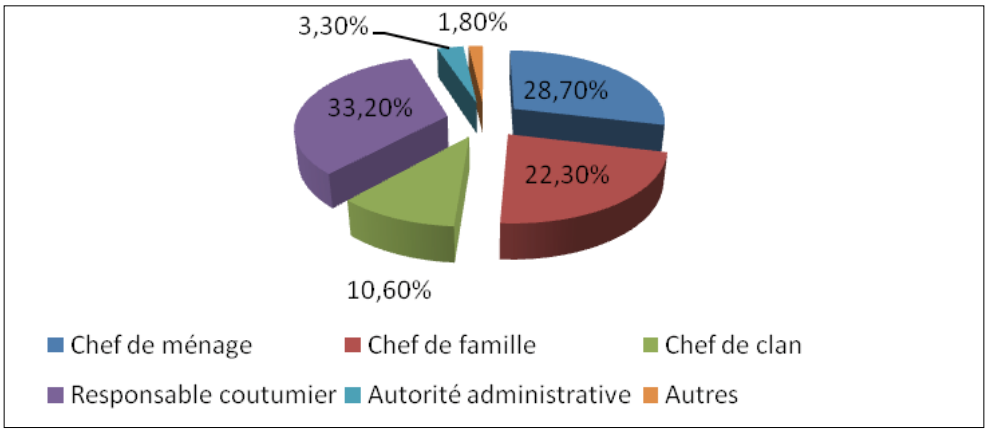

L'examen de ce graphique laisse voir qu'au niveau national, les responsables coutumiers, les chefs de familles et les chefs de ménages sont les principales autorités de gestion des terres agricoles, la responsabilité de la gestion locale des terres relevant de l'autorité administrative étant faible avec seulement 3,3% des ménages.

En dehors de la gestion locale du foncier, il existe des moyens de sécurisation des terres qui vont du bail au titre de propriété, donnant droit à leur possession partielle ou totale. Plusieurs types de sécurisation foncière peuvent être appliqués sur la même terre. Le graphique 7 ci-dessous donne les types de sécurisations foncières, respectivement des cultures temporaires et permanentes appliquées sur les terres des ménages.

Graphique 6 : Types de sécurisation foncière des cultures temporaires et permanentes



L'examen du graphique 7 fait ressortir que la sécurisation foncière est absente pour une grande partie des terres des ménages. En effet, environ 47% et près de 43% des ménages n'ont adopté aucun type de sécurisation foncière, respectivement pour les cultures permanentes et temporaires. La propriété des terres est le type de sécurisation foncière le plus répandu dans la production des cultures temporaires avec plus de la moitié des terres des ménages agricoles, soit 52,4%. Contrairement à la production des cultures temporaires, la propriété des terres est le type de sécurisation foncière le moins utilisé pour les cultures permanentes, avec 23,6% des terres des ménages agricoles. Aussi, les graphiques laissent voir que comparativement aux terres exploitées pour les cultures temporaires, celles des cultures permanentes cumulent plusieurs types de sécurisations foncières, en témoignent les proportions relativement élevées des différents types de sécurisation. A titre illustratif, on a 23,6%, 27,1%, et 33,2%, respectivement pour la propriété des terres, le titre foncier et le procès verbal

de palabre qui sont les trois modes de sécurisation foncière les moins utilisés. Par type de sécurisation foncière, les répartitions de la population sur l'ensemble du territoire sont indiquées sur les cartes 3, 4, 5, 6, 7 et 8 ci-dessous présentées.

Carte 3 : Répartition des ménages agricoles par région selon l'utilisation du bail

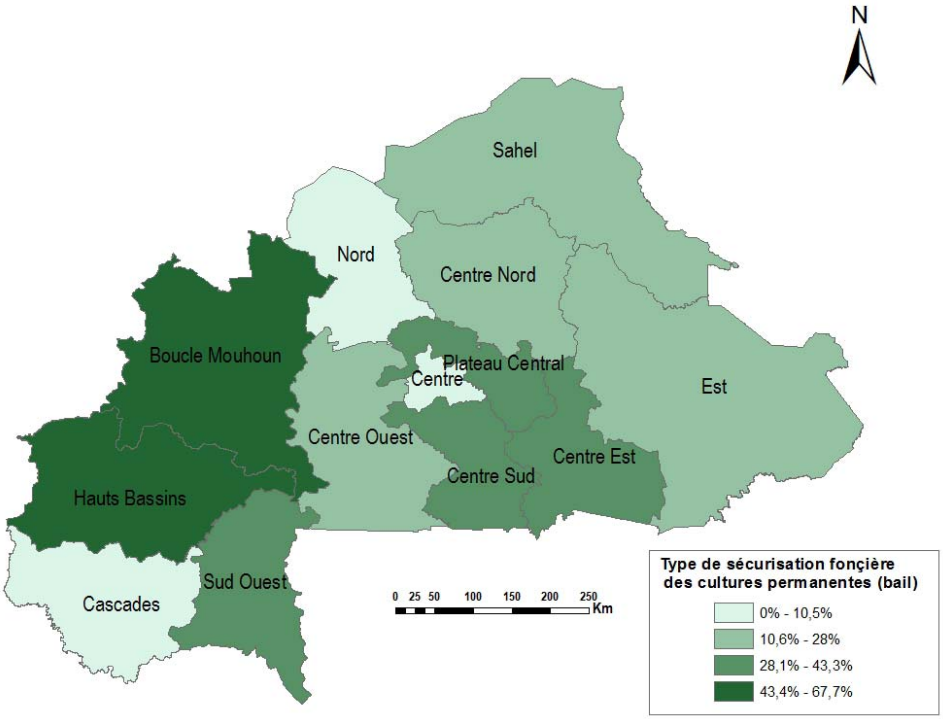

La carte 3 montre que l'utilisation du bail pour les cultures permanentes est plus fréquente dans les régions de la Boucle du Mouhoun et des Hauts-Bassins où respectivement on rencontre 43,4% à 67,7% de l'utilisation nationale du bail. Par contre, dans chacune des régions des Cascades, du Centre et du Nord, les ménages qui utilisent le bail représentent moins de 10,5% de l'utilisation nationale du bail sur les cultures permanentes.

Carte 4 : Répartition des ménages agricoles par région selon la détention d'un titre foncier

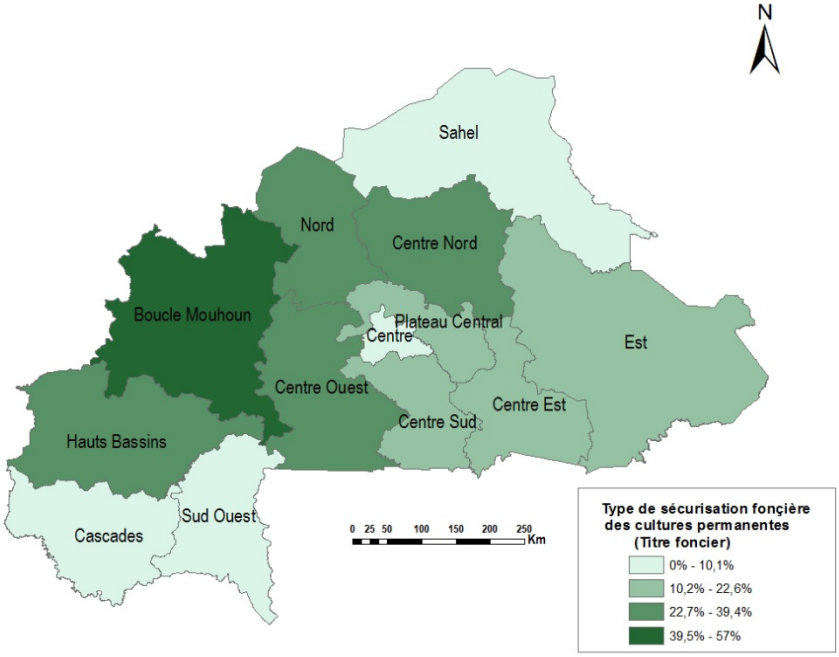

La lecture de la carte 4 laisse voir que le titre foncier, toujours pour les cultures permanentes est plus concentré dans la région de la Boucle du Mouhoun où on enregistre 39,5% à 57% des titres fonciers des cultures permanentes utilisés sur l'ensemble du territoire.

Carte 5 : Répartition des ménages agricoles par région selon la détention d'un procès verbal de palabre

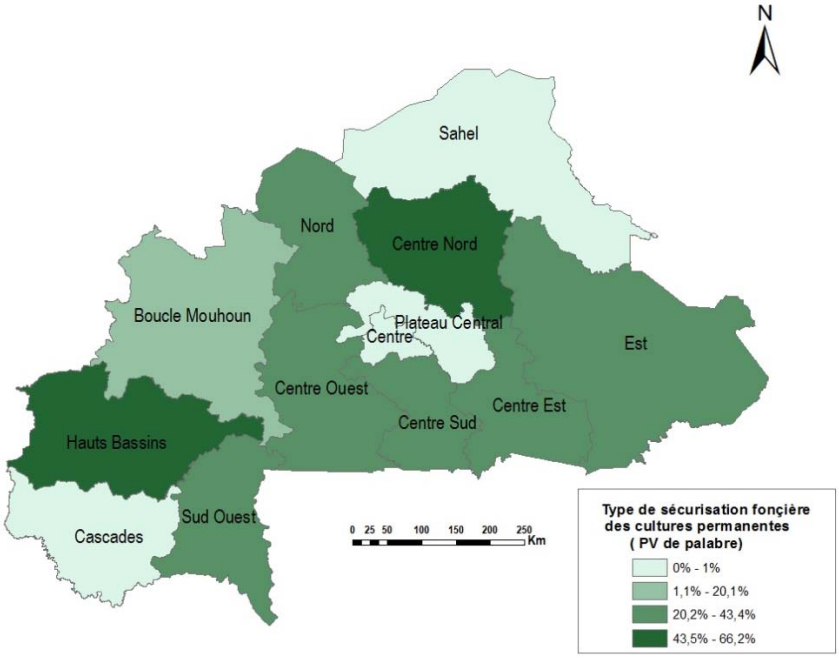

Le procès verbal de palabre des terres affectées aux cultures permanentes, selon la répartition régionale, est plus concentré dans les régions des Hauts-Bassins et du Centre-Nord où 43,5% à 66,2% des procès verbaux de palabre du pays sont utilisés.

Carte 6 : Répartition des ménages agricoles par région selon la propriété des terres

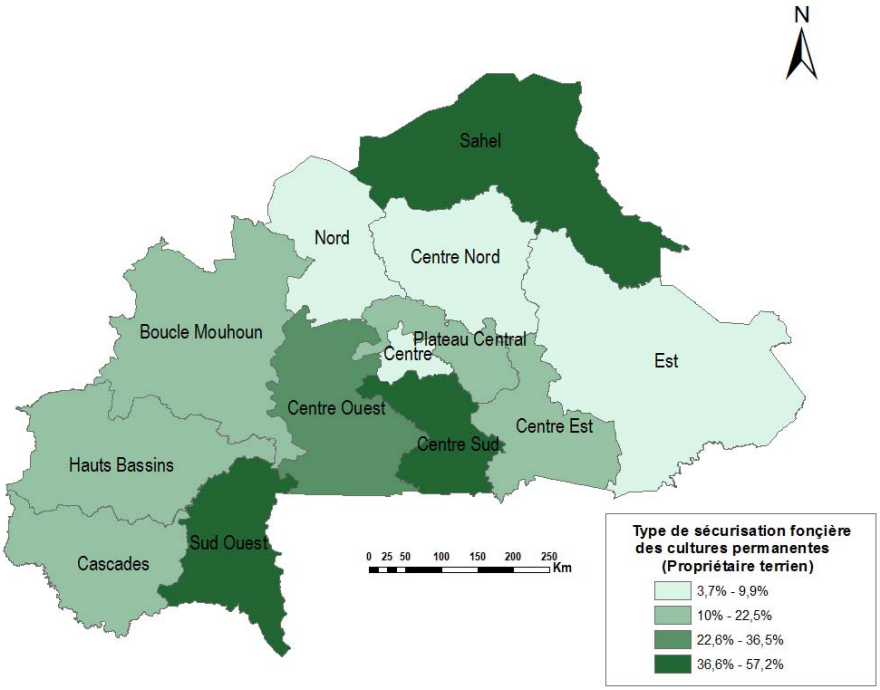

Toujours pour les cultures permanentes, 36,6% à 57,2% des titres de propriété des terres sont concentrés dans les régions du Centre-Sud, du Sahel et du Sud-Ouest, les régions du Centre, du Centre-Nord, de l'Est et du Nord étant celles où le titre de propriété est le plus faiblement utilisé.

Carte 7 : Répartition des ménages agricoles par région selon la détention d'un permis d'exploitation

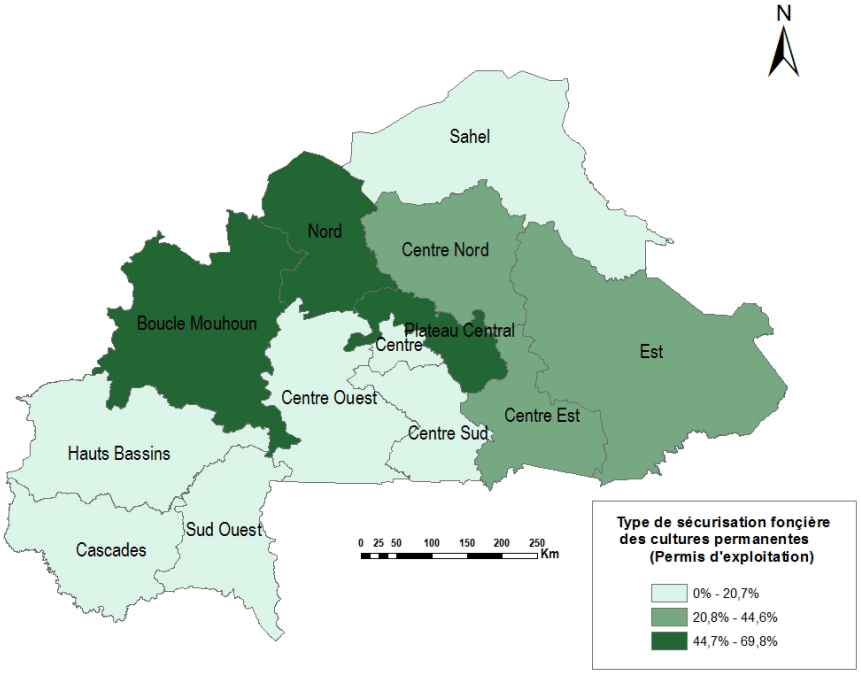

La répartition des ménages possédant un permis d'exploitation sur les cultures permanentes en fonction des régions laisse voir que ce type de sécurisation foncière est plus concentré dans les régions de la Boucle du Mouhoun, du Nord et du Plateau Central où on dénombre 44,7% à 69,8% des permis d'exploitations enregistrés dans le pays.

Carte 8 : Répartition des ménages agricoles par région selon l'utilisation du bornage

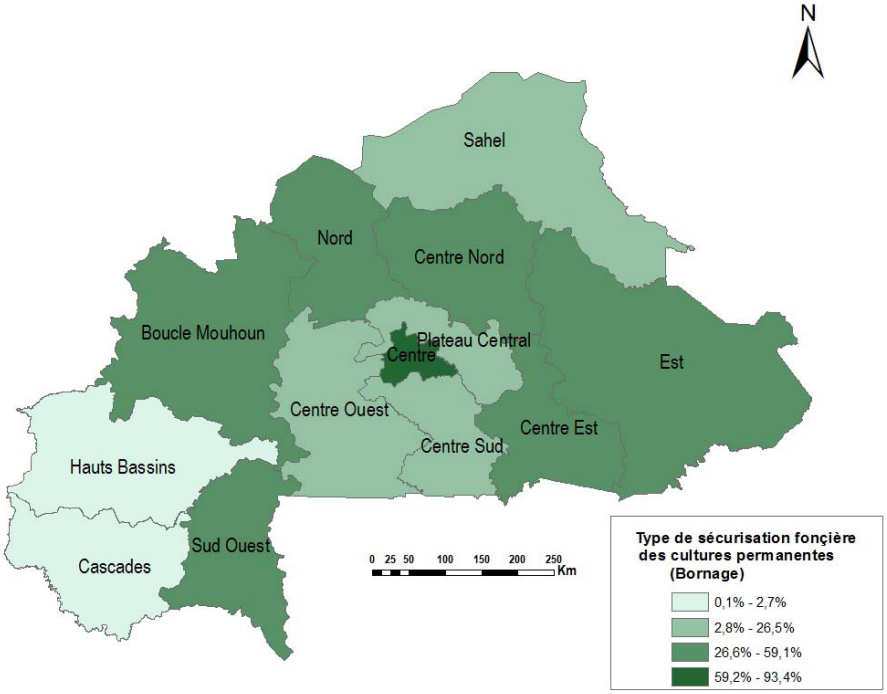

Pour ce qui concerne le bornage, toujours sur les cultures permanentes, la répartition régionale indiquée en annexe 1 montre que la région du Centre à elle seule enregistre 59,2% à 93,4% des bornages dénombrés sur le territoire national. Les régions des Cascades et des Hauts-Bassins enregistrent un nombre relativement faible de ce mode de sécurisation foncière, allant de 0,1% à 2,7%.

3.2.1.2. Modes de faire valoir des terres

En dehors de la sécurisation foncière, il y a le faire valoir des terres qui implique que l'exploitant bénéficie de la terre d'un propriétaire. Les différents modes de faire valoir indiquent la répartition ou non de la production entre l'exploitant et le propriétaire. Les différents modes de faire valoir sont le faire valoir direct, le fermage et le métayage. Selon le mode de faire valoir des terres pour les cultures temporaires et permanentes, le graphique 8 ci-dessous donne la répartition des ménages agricoles.

Graphique 7 : Proportion des ménages agricoles selon les modes de faire valoir des terres pour les cultures temporaires et permanentes

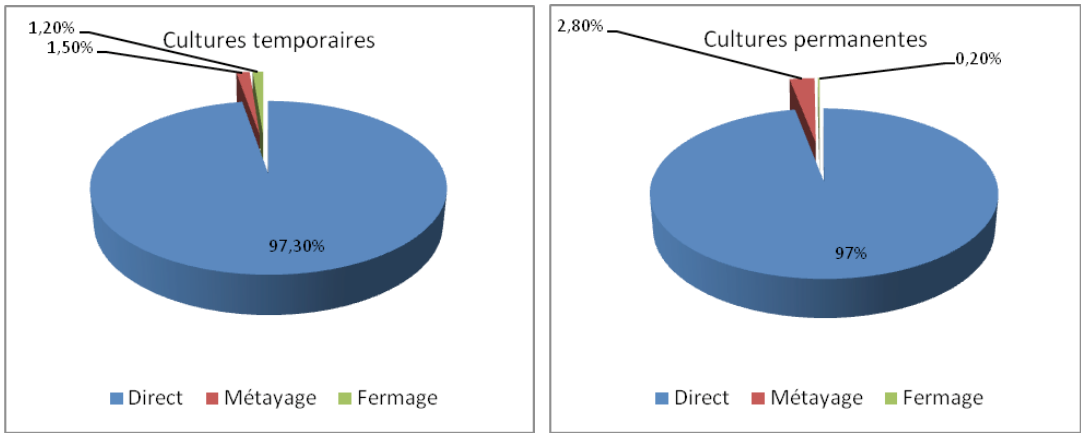

Le graphique 8 montre que le mode de faire valoir le plus répandu tant pour les cultures temporaires que pour les cultures permanentes est le faire valoir direct, avec respectivement 97,3% et 97%. Le métayage dans le cas des cultures permanentes est négligeable et ne représente que 0,2%.

3.2.1.3. Gestion des conflits liés au foncier

L'exploitation des terres agricoles donnent souvent lieu à des conflits. 39,1% des ménages ont vécu au moins un type de conflit lié au foncier.ces conflits peuvent opposer des agriculteurs, des agriculteurs et des éleveurs, des éleveurs, ou encore des agriculteurs et l'Etat. Le conflit opposant les agriculteurs à l'Etat fait suite à des dégâts provoqués par des espèces protégées sur les exploitations des agriculteurs. Selon les types de conflits vécus, les ménages sont répartis comme indiqué dans le graphique 9 ci-dessous.

Graphique 8 : Proportion des ménages agricoles selon les types de conflits vécus.

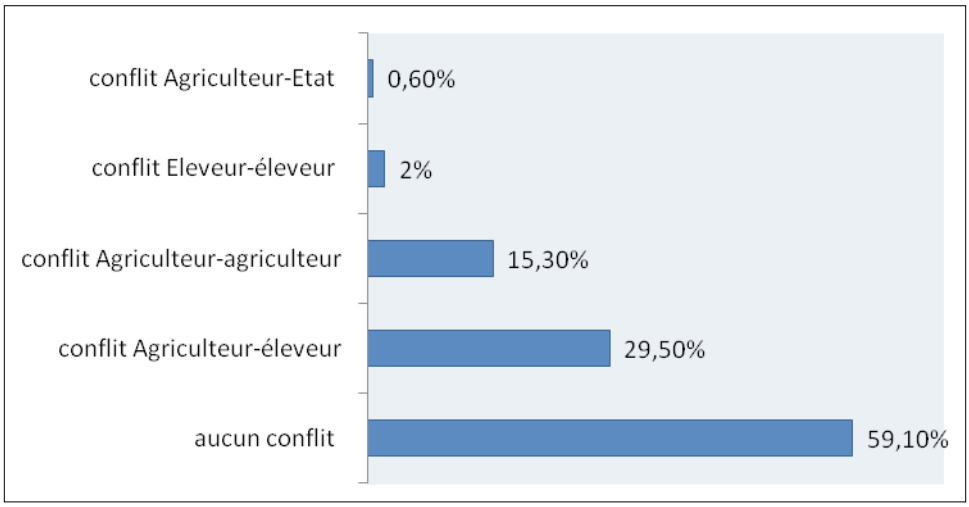

Le graphique 9 illustre que les conflits, s'ils existent, opposent plus les agriculteurs aux éleveurs et concernent 29,5% des ménages. Les conflits opposant les agriculteurs à l'Etat sont rares et ne concernent que 0,6% des ménages. Auprès de 59,1% des ménages, aucun conflit n'a été observé.

Les ménages, lorsqu'ils font face à un quelconque type de conflit, peuvent recourir à différents modes de gestion de conflits. Le graphique 10 ci-dessous donne la proportion des ménages selon le mode de règlement définitif des conflits liés au foncier.

Graphique 9 : Proportion des ménages agricoles selon le mode de règlement définitif des conflits liés au foncier

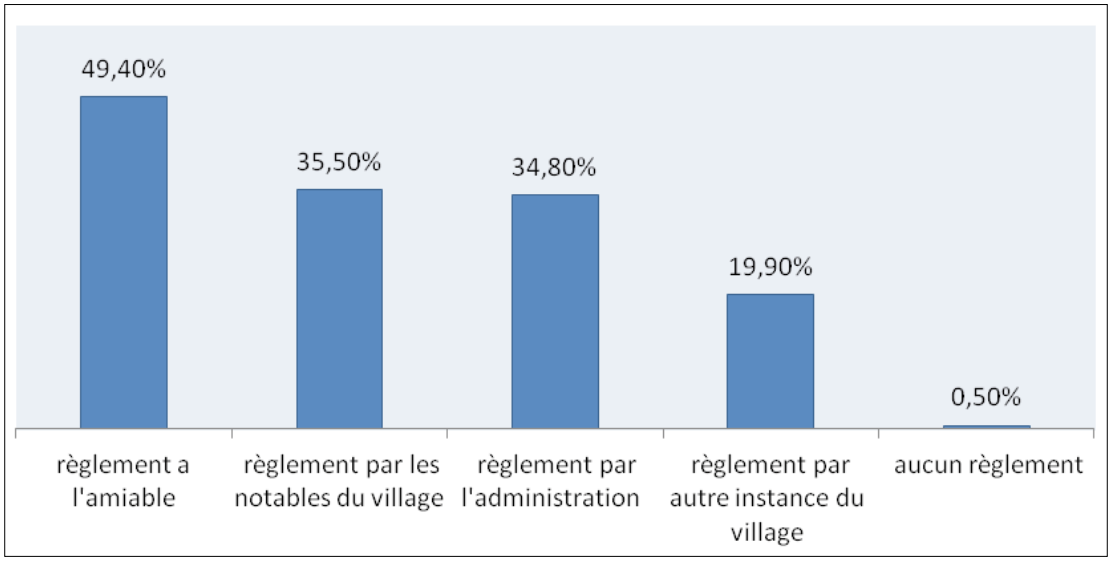

A la lecture du graphique 10, on constate que le mode de règlement à l'amiable est le mode de gestion de conflit le plus répandu avec 49,4% des ménages, suivi respectivement du règlement par les notables du village (35,5%) et par l'administration (34,8). Les ménages peuvent également bénéficier de l'intervention des OP dont ils sont membres dans le règlement de leurs conflits. En moyenne et sur l'étendue du territoire national, 11,5% des OP ont contribué aux règlements des conflits de leurs membres et 92,5% de ces OP ont préféré le règlement à l'amiable.

3.2.2. Inventaire du patrimoine mobilier et immobilier des ménages

Cette partie permet de faire l'inventaire des équipements et des infrastructures fonctionnels du ménage quelle que soit leur année d'acquisition.

3.2.2.1. Nombre d'équipement, infrastructures et animaux de traction

Au niveau national, au nombre des équipements, infrastructures et animaux de trait, on dénombre 11 563 756 piochettes ou dabas, 737 983 charrues, 291 295 corps butteurs¸ 6 976 batteuses, 2 529 épandeuses de fumier, 4 180 épandeuses d'engrais, 3 393 pompes solaires, 3 224 pompes éoliennes, 2 604 pompes aqualiennes, 531 772 charrettes, 2 114 673 bœufs de trait, 20 206 motopompes…

En tenant compte de l'année d'acquisition, on remarque que la grande partie de ces équipements, infrastructures et animaux de trait ont été acquis entre 2000 et 2008. En effet, plus de 99% des piochettes et daba, 66,9% des charrues, 79,4% des corps buteurs, la totalité des pompes solaires, des pompes éoliennes et des pompes aqualiennes ont été acquis dans cet intervalle de temps (confère annexe1 section A.1.3. tableau A1S3A03).

3.2.2.2. Equipements, infrastructures et animaux de traction acquis en 2007

Au nombre des équipements, infrastructures et animaux de traction acquis en 2007, on peut noter 7051569 daba et piochettes, 39493 corps buteurs, 49313 charrues, 5718 pulvérisateurs, 272 épandeuses d'engrais, 43402 charrettes, 103963 bœufs de traction, 1993 chevaux de traction, 60614 asins de traction… (confère annexe 1 section A.1.4 tableaux A1S4A01 et A1S4A02).

3.2.3. Accès aux services socioéconomiques de base par le ménage

Cette partie évalue l'accès au service socioéconomique de base des ménages. Ceci se fait à travers la perception des services les plus proches des ménages, les caractéristiques des routes reliant ces services aux ménages, les moyens de locomotions utilisés et les sources d'information agricole qui sont à la disposition des ménages.

3.2.3.1. Services les plus proches

Les services sont regroupés en trois classes : (1) les services liés à la santé des hommes et des animaux tels que les parcs de vaccination, les magasins SPAI, les centres de santé, les points d'eau potable ; (2) les services liés à l'alphabétisation : les écoles et les centres d'alphabétisations ; (3) les services liés à l'accès des produits de base tels que les marchés, les banques de céréales, les banques agricoles et les moulins.

Au plan national, les services les plus proches des ménages sont les points d'eau potable. En effet, 36,4 % des ménages déclarent être plus proches des points d'eau potable que des autres infrastructures. En outre, les écoles, les moulins, les marchés et les centres d'alphabétisation sont aussi déclarés comme services les plus proches. Les taux de déclaration sont respectivement 19,4 %, 13,9 %, 11,9 %, et 8,2 %. Cependant, les services tels que les magasins SPAI, les banques agricoles, et les banques de céréales sont les services les plus éloignés des ménages : leurs taux de déclaration (en terme de proximité) reste inferieur à 1 %.

Graphique 10 : Proportion des ménages par services de base déclarés les plus proches (en %)

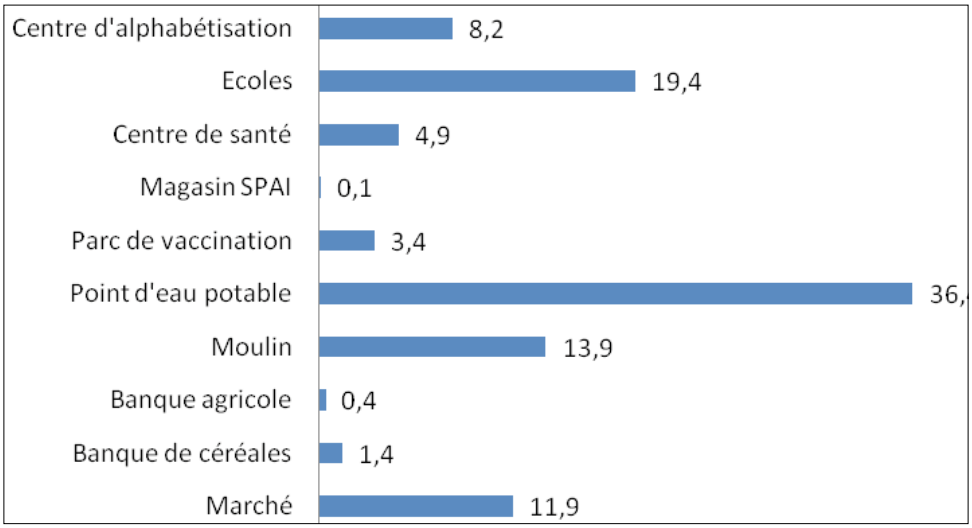

3.2.3.2. Caractéristiques des routes

Les caractéristiques des routes sont relatives à l'existence et à la nature de celles-ci. En effet, 7,9 % des ménages déclarent n'avoir pas de route qui les lient à leurs services socioéconomiques de base contre 82,1 %. Les routes, même s'il en existe pour une grande partie des ménages, sont en général des pistes rurales. Plus de 83,3 % des ménages utilisent des piste rurales pour accéder aux services de base les plus proches. Les routes bitumées sont presque absentes en pratique, celles non bitumées sont utilisées par un nombre assez faible de ménages soit 4,1 %.

Graphique 11 : Caractéristiques des routes reliant les ménages aux services de base (en %)

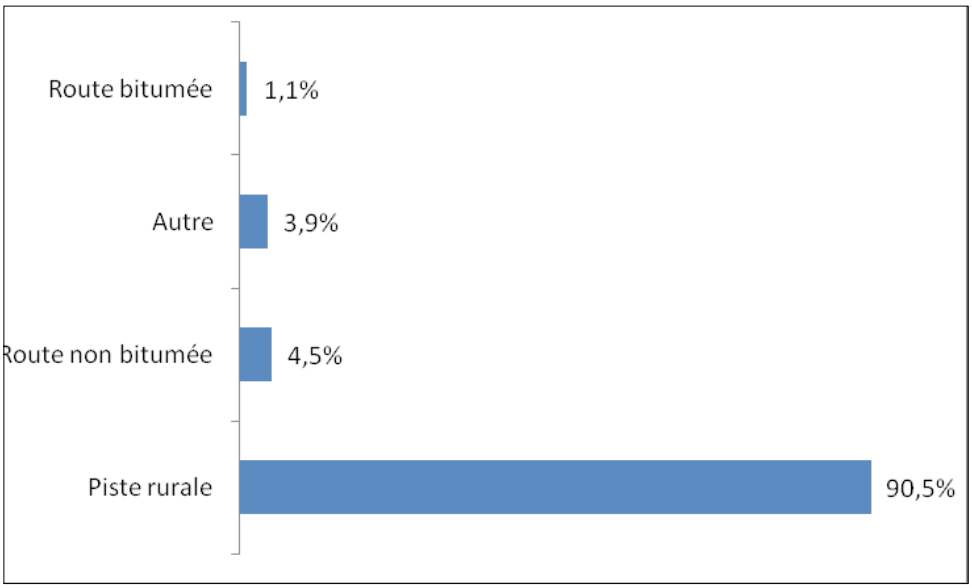

3.2.3.3. Moyens de locomotion utilisés

Les différents moyens de locomotions utilisés par les ménages pour accéder aux services les plus proches sont : la charrette, la moto, le vélo, la voiture et autres. Au niveau national, le moyen le plus utilisé par les ménages pour l'accès aux services socioéconomiques les plus proches est le vélo : 78,3 % en utilise. Suivent de la moto et la charrette avec des proportions de 15 % et 11,2 % respectivement. L'utilisation des autres moyens reste assez faible.

Graphique 12 : Proportion des ménages agricoles par moyens de locomotion pour accéder aux services de base (en %)

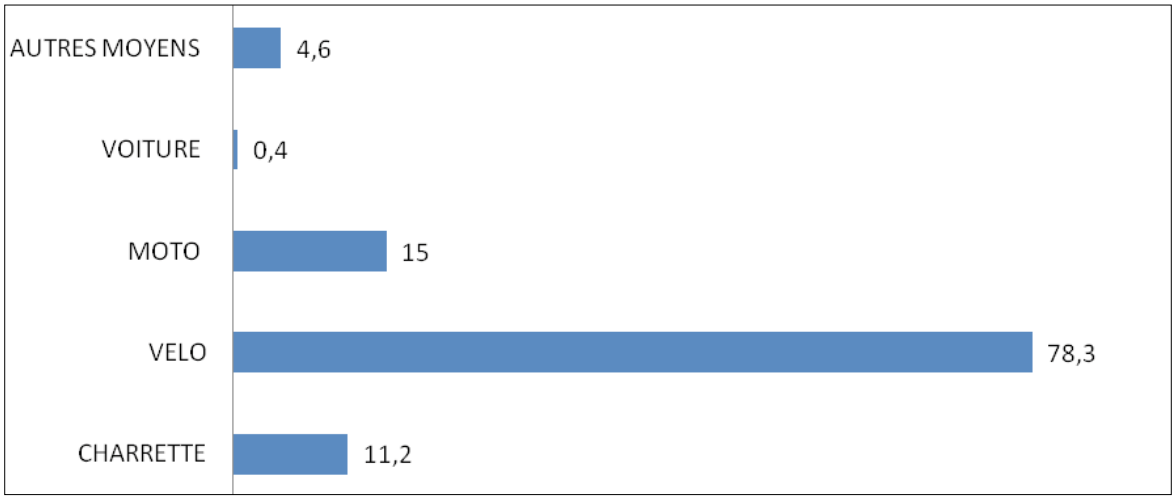

3.2.3.4. Sources d'information agricole

La principale source d'information agricole est la radio. En effet, 78,3 % des ménages ont l'information agricole grâce à la radio. La deuxième source d'information est la télévision : 15 % des ménages et enfin, les services de vulgarisation viennent en troisième position comme source d'information agricole des ménages. Il faut noter aussi qu'une proportion non négligeable des ménages n'a accès à aucune source d'information agricole. Ces ménages représentent environ 17% des ménages.

Graphique 13 : Proportion des ménages agricoles selon les sources d'information agricole

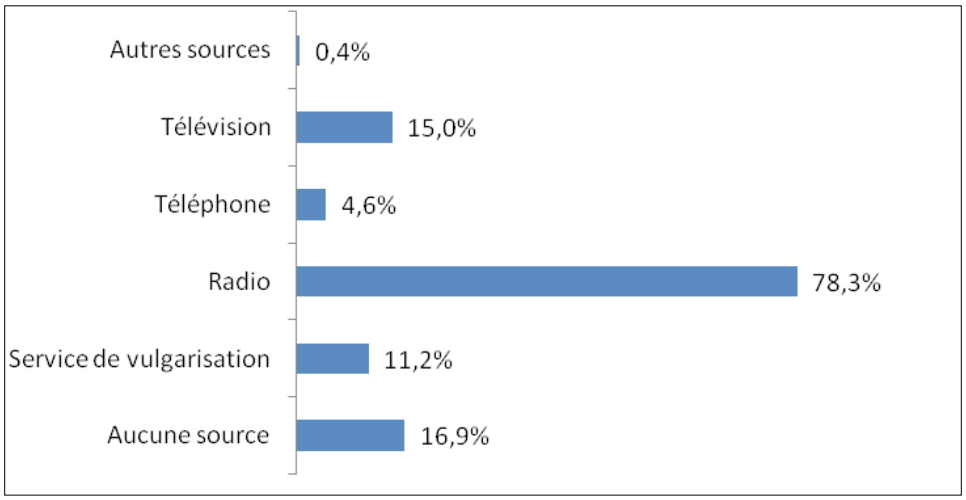

3.3. Niveau de sécurité alimentaire, quantité d'intrants acquis et accès au crédit des ménages

Cette section vise à évaluer de façon structurelle le niveau d'équipements des ménages agricoles ainsi que les charges liées à l'exploitation de ces équipements, le niveau d'acquisition des intrants selon le type d'usage, le niveau de sécurité alimentaire des ménages agricoles et le niveau de crédit accordé aux ménages ainsi que les sources de crédit.

3.3.1. Sécurité alimentaire

Cette partie évalue les raisons qui justifient la non couverture des besoins alimentaires, les changements d'habitudes alimentaires suite aux pénuries alimentaires, les mesures prises, et les catastrophes dont les ménages ont été victimes.

3.3.1.1. Raisons de la non couverture des besoins

Au niveau national, environ 63,9% des ménages agricoles affirment que la non couverture de leurs besoins alimentaires est en partie due aux mauvaises récoltes, 12,8% attribuent la cause à une perte de leurs récoltes, 12% affirment que c'est un manque de terre et 19,4% affirment que la non couverture de leurs besoins est imputable à la taille élevée de leur famille.

On note cependant des disparités au niveau régional et provincial. En effet, la région du Sahel vient en tête avec la plus grande proportion (85%) des ménages qui affirment que la non couverture de leurs besoins alimentaires est due à de mauvaises récoltes contre 37% environ pour le Centre Ouest. 26,3% des ménages de la région du Nord attribuent la non couverture de leurs besoins à la taille élevée de leur famille tandis que cette proportion est faible (13,2%) au niveau de la région du Sahel. La région des Hauts-Bassins enregistre la plus grande proportion (21,2%) des ménages qui accusent l'insuffisance des terres, contre seulement 6,23% dans la région du Centre Sud.

Le graphique suivant donne la proportion des ménages selon les raisons de la non couverture des besoins au niveau national.

Graphique 14 : Proportion des ménages selon les raisons de la non couverture des besoins (en %)

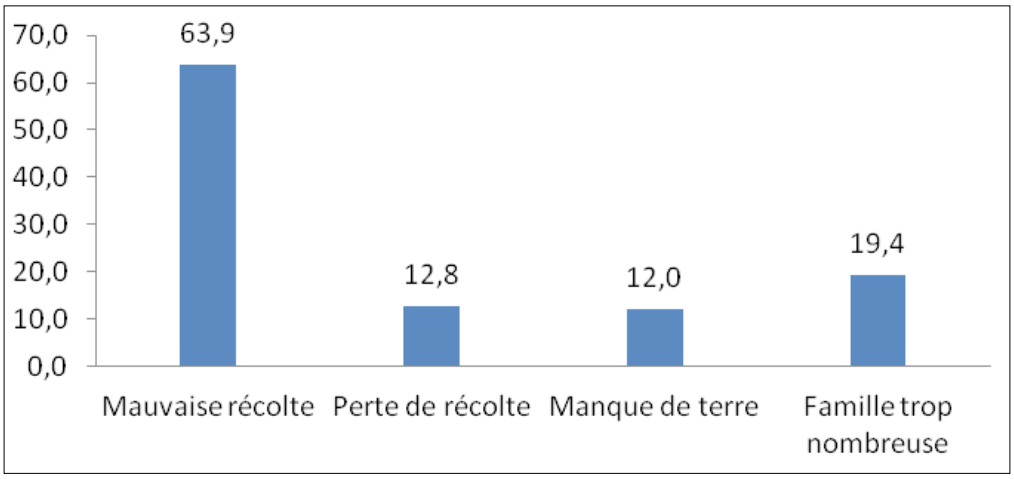

3.3.1.2. Changement des habitudes alimentaires suite aux pénuries

Au niveau national, environ 61,5% des ménages agricoles affirment avoir recours à la réduction du nombre de repas, 64,4% à la réduction de la quantité des repas et environ 28% déclarent s'être nourri des produits de la cueillette pour faire face aux pénuries alimentaires.

Au niveau régional, la réduction du nombre de repas est une stratégie utilisée par plus de 79,3% des ménages de la région du Sud Ouest, alors que cette proportion est de 38% au niveau de la région des Cascades. La région du Sud Ouest occupe toujours la première place avec 74,8% des ménages qui affirment avoir réduit la quantité des repas contre 48% pour la région du Centre.

Le graphique suivant donne les proportions des ménages selon les changements d'habitudes alimentaires suite aux pénuries.

Graphique 15 : Proportion des ménages selon les changements d'habitudes alimentaires (en %)

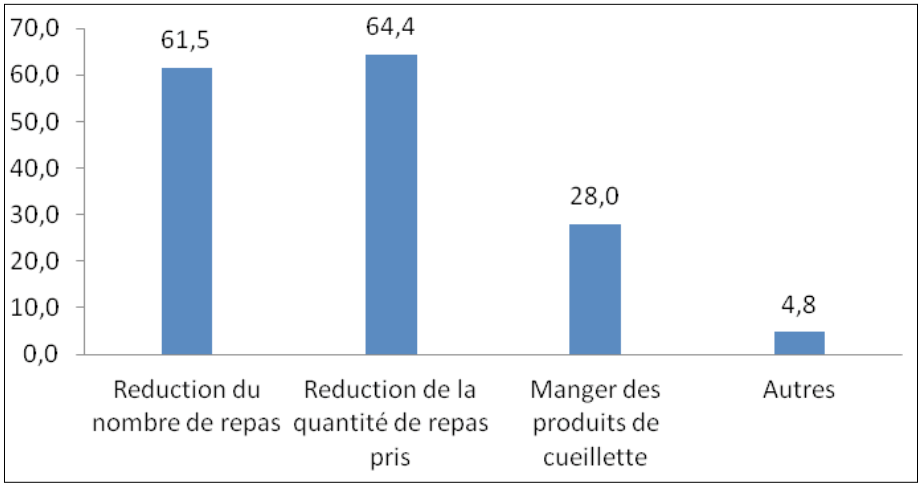

3.3.1.3. Mesures prises suite aux pénuries alimentaires

Suite aux pénuries alimentaires au niveau national, environ 68,4% des ménages affirment avoir vendu des animaux, seulement 7% des ménages affirment avoir prélevé sur leur épargne pour acheter des aliments, 16% affirment avoir contracté un prêt pour faire face à la pénurie, 31,4% affirment avoir demandé une aide aux parents et moins de 0,2% affirment avoir vendu leur terre. Au niveau régional, la région de l'Est possède la plus grande proportion (85,6%) des ménages qui ont vendu leurs animaux, contre 32,2% pour la région des Cascades. Environ 16% des ménages du Sud Ouest affirment avoir prélevé sur leur épargne pour acheter des aliments.

Le graphique suivant donne la proportion des ménages selon les mesures prises pour faire face aux pénuries alimentaires.

Graphique 16 : Proportion des ménages selon les mesures prises pour faire face à la pénurie (en %)

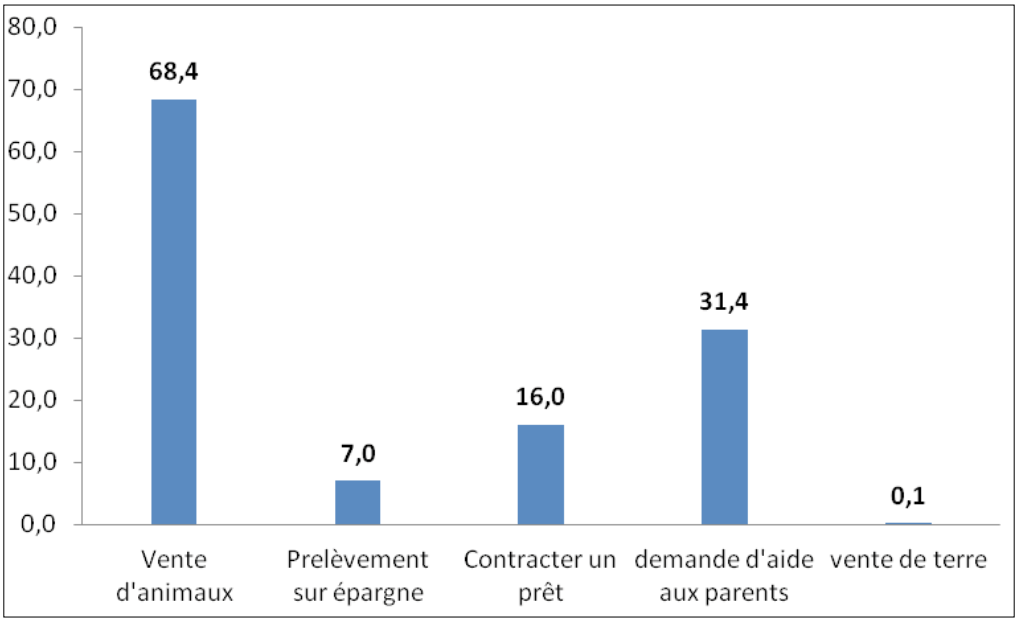

3.3.1.4. Types de catastrophes

Au niveau national, environ 25,8% des ménages ont été victimes d'inondations, 26, 8% de sécheresse, 7,7% de ravageurs, 20,2% de maladies de bétail et 13,4% de maladies graves. Au niveau régional, la proportion de ménages victimes d'inondations est de 39,1% dans la région du Centre contre seulement 3,1% dans la région du Sahel. En ce qui concerne la sécheresse, la proportion de ménages victimes est de 76% dans la région du Sahel contre 3,2% au niveau du Centre Est.

Le graphique suivant donne les proportions de ménages selon les types de catastrophes dont ils sont victimes.

Graphique 17 : Proportion de ménages selon le type de catastrophes subies (en %).

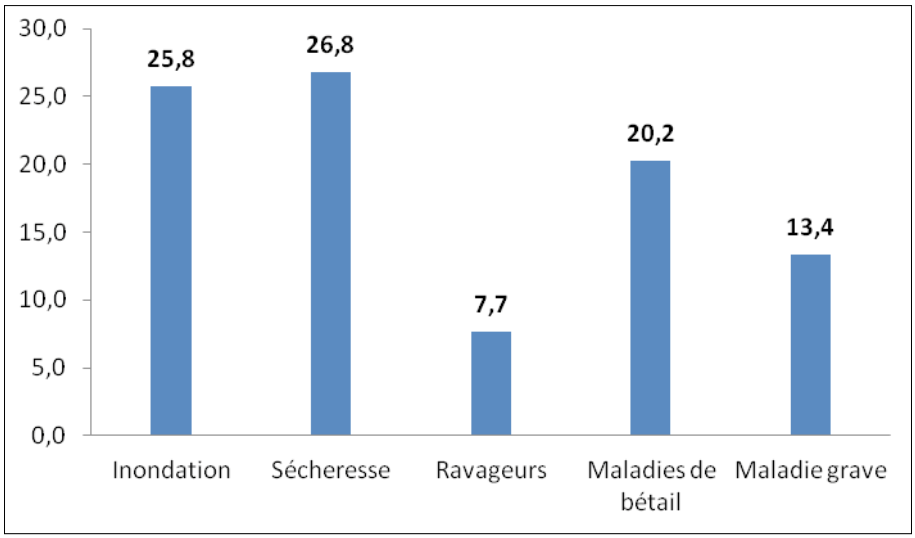

3.3.2. Crédits agricoles

Il s'agit dans cette partie d'évaluer le niveau d'acquisition de crédits agricoles selon la nature, la source et selon le sexe du chef de ménage.

Au niveau national, 2,1% de la population bénéficie du crédit agricole. Selon le sexe, environ 81,3% des bénéficiaires de crédits sont des hommes contre 18,7% pour les femmes. La proportion d'hommes est élevée au niveau de la région du Sud Ouest (96,2%) et faible dans la région du Centre Nord (27,8%).

Quant à la nature du crédit, 35,4% des bénéficiaires affirment avoir obtenu un crédit en espèce. La région du Sud Ouest enregistre la plus faible proportion de ménages ayant bénéficié de crédit en espèce (9,3%).

En ce qui concerne le crédit en intrants, environ 61,3% des ménages affirment avoir bénéficié de ce type de crédit. La plus faible proportion (moins de 1%) a été enregistrée dans la région du Sahel alors que la plus forte proportion (89,5%) a été enregistrée dans la région du Sud Ouest.

S'agissant du crédit en équipement, seulement 1,7% des ménages affirment avoir bénéficié ce type de crédit. La région du Centre Est a enregistré la plus forte proportion (13,3%).

Parlant enfin du crédit en animaux, c'est près de 1% des ménages qui ont bénéficié d'un crédit en animaux. Ce qui est relativement faible comparé aux autres natures de crédit.

Pour ce qui est du crédit en espèce, on note qu'en moyenne, les hommes bénéficiaires ont emprunté 180 225F et remboursé 187 700F tandis que les femmes ont en moyenne emprunté 46 863F et ont remboursé 51 765F.

3.3.3. Quantités d'intrants acquis en 2008

Cette partie fournit des indications sur les quantités d'intrants acquis par les ménages agricoles au cours de l'année 2008.

Au niveau national, environ 119 619 tonnes d'engrais NPK, 49 802 tonnes d'Urée et 1 235 tonnes de Burkina Phosphate ont été acquis par les ménages agricoles. La région de la Boucle du Mouhoun vient en tête avec la plus grande quantité d'engrais tandis que celle du Sahel vient en dernière position.

Quant aux fertilisants organiques, environ 666 839 tonnes de fumure organique, 2 429 tonnes de compost plus.

Pour les pesticides, il s'agit de 5 497 tonnes de Pesticides liquides et 6 276 tonnes de pesticides solides ont été acquis par les ménages agricoles en 2008.

En ce qui concerne les intrants d'élevage, environ 209 323 tonnes de fourrages naturels, 67 285 tonnes de SPAI, 4 560 tonnes d'aliments composés et 29 495 tonnes de sels minéraux ont été acquis par les ménages en 2008. En outre, 1 137 tonnes de déparasitants, 8 660 tonnes de vaccins ont été acquis en 2008 par les ménages agricoles.

S'agissant des semences sélectionnées, on enregistre 17 050 tonnes de semences sélectionnées de mil, 1 834 tonnes de maïs, 736 tonnes de riz, 67 450 tonnes de sorgho blanc et 604 tonnes de sorgho rouge. Pour les cultures de rente, il s'agit de 27 040 tonnes de semences selectionnées de coton, 6 904 tonnes d'arachides, 21 tonnes de sésame et 67 tonnes de soja.

Pour les cultures vivrières, on a enregistré 11 tonnes de semences sélectionnées d'igname, 13 tonnes de taro et 4 211 tonnes de niébé.

3.3.4. Quantités d'équipements acquis en 2008

Au niveau national, environ 7 960 000 dabas et piochettes, 534 630 pics et pioches, 43 900 pelles, 461 000 coupe-coupe, 212 400 faucilles, 152 700 charrues et 25850 charrettes ont été acquis en 2008. On note que les dabas représentent 69% des équipements suivies des pics et pioches (39%) et les charrettes représentent seulement 5% des équipements acquis en 2008.

3.4. Revenu agricole et non agricole des ménages

Cette section évalue le revenu agricole et celui non-agricole des ménages au cours des douze derniers mois. L'évaluation s'est faite selon les activités menées par les ménages afin de capter la structure et la contribution de chaque activité à la formation du revenu des ménages agricoles.

3.4.1. Structure du revenu agricole des ménages

La majeure partie du revenu agricole des ménages est issue de l'élevage sur pied (51% du revenu agricole). Ensuite on a les céréales (13%) et le coton (12%). Le revenu issu des oléagineux et protéagineux constitue 8,5%. Ceux issus des fruits et des produits de l'élevage constituent chacun 1,5% du revenu agricole.

Graphique 18 : Structure du revenu agricole des ménages agricoles selon les produits

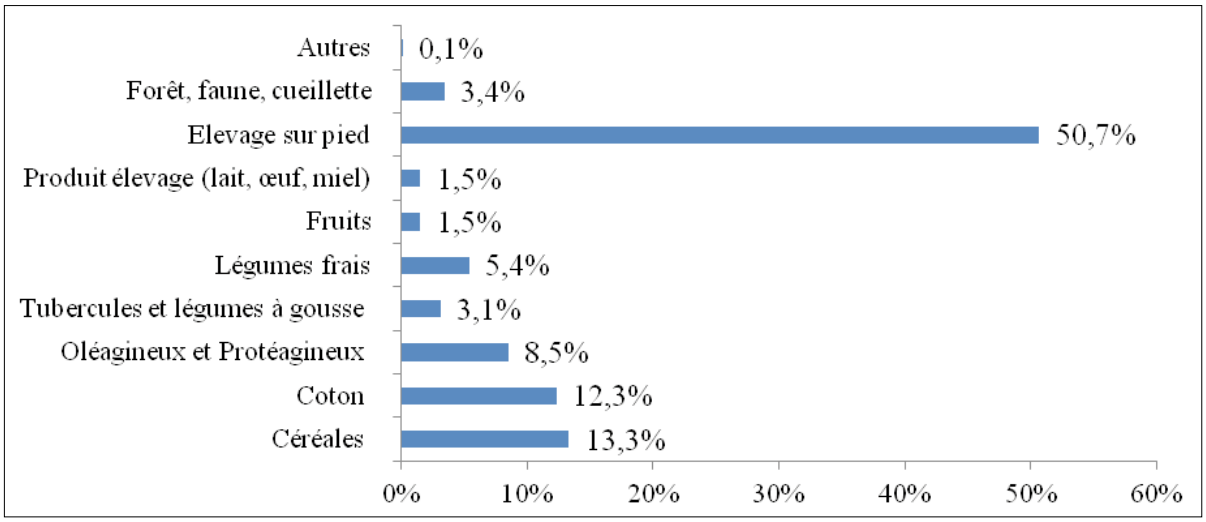

3.4.1.1. Céréales

D'une manière générale, les céréales contribuent pour 13% du revenu agricole global des ménages. Mais cette contribution au revenu agricole n'est pas la même dans toute les régions. Ainsi, cette contribution est de 24% dans la région des Hauts-Bassins et de 20% dans la Boucle du Mouhoun, tandis qu'elle est de 3,7% dans le Sahel, 4,2% dans le Centre et dans le Centre-Nord.

3.4.1.2. Coton

La contribution du coton dans le revenu agricole est globalement faible (12%). Mais cette part est élevée si on considère les régions productrices de coton telles que la Boucle du Mouhoun avec une contribution du coton estimée à 32% du revenu agricole et les Hauts-Bassins avec une contribution de 27%.

3.4.1.3. Oléo-Protéagineux, tubercules et légumes à gousse

Les oléo-protéagineux, bien que contribuant faiblement au revenu agricole au niveau national (8,5%), contribuent à hauteur de 23% au revenu agricole des ménages dans la région de l'Est et 14% dans la région du Centre Nord. Les tubercules et les légumes à gousse contribuent plus au revenu agricole dans la région du Centre Nord et du Nord avec respectivement 11% et 8%, tandis que dans les autres régions on a des contributions comprises entre 1,7% et 5%.

3.4.1.4. Légumes frais et fruits

Les légumes frais et les fruits contribuent faiblement au revenu agricole des ménages (respectivement 5,4% et 1,5%). Dans certaines régions, ces contributions sont plus importantes ; comme dans la région du Centre où les légumes frais contribuent à plus de 33% au revenu agricole des ménages ajouter d'autres régions.

3.4.1.5. Elevage sur pied et produits de l'élevage (lait, œuf, miel)

La contribution des produits de l'élevage au revenu agricole fluctue entre 0,7% (Boucle du Mouhoun) et 5% (Centre Sud) selon les régions. L'élevage sur pied est l'activité qui contribue le plus au revenu agricole des ménages avec 51% au niveau national. Il faut noter que la quasi-totalité du revenu agricole dans certaine région est issue de l'élevage sur pied. C'est l'exemple de la région du Sahel avec 92% du revenu agricole ; ensuite on a les régions du Nord (67%), du Centre Est (62%), du Centre Nord (61%) et du Plateau Central (60%).

3.4.2. Structure du revenu non-agricole des ménages

Le revenu non agricole des ménages prend en compte le revenu issu de toute profession ne relevant pas de l'activité agricole. Parmi ces professions, on peut citer le commerce, l'artisanat, les services domestiques et services divers, les forces armées et les autres métiers. Au revenu issu de des différentes professions s'ajoute le revenu issu des transferts et des dons des migrants. Les graphiques 20 et 21 ci-dessous donnent respectivement la structure du revenu non agricole des ménages selon les activités et pour chaque source de revenu non agricole, la répartition de la population selon le sexe.

Graphique 19 : Structure du revenu monétaire non agricole de la population agrcole selon les activités

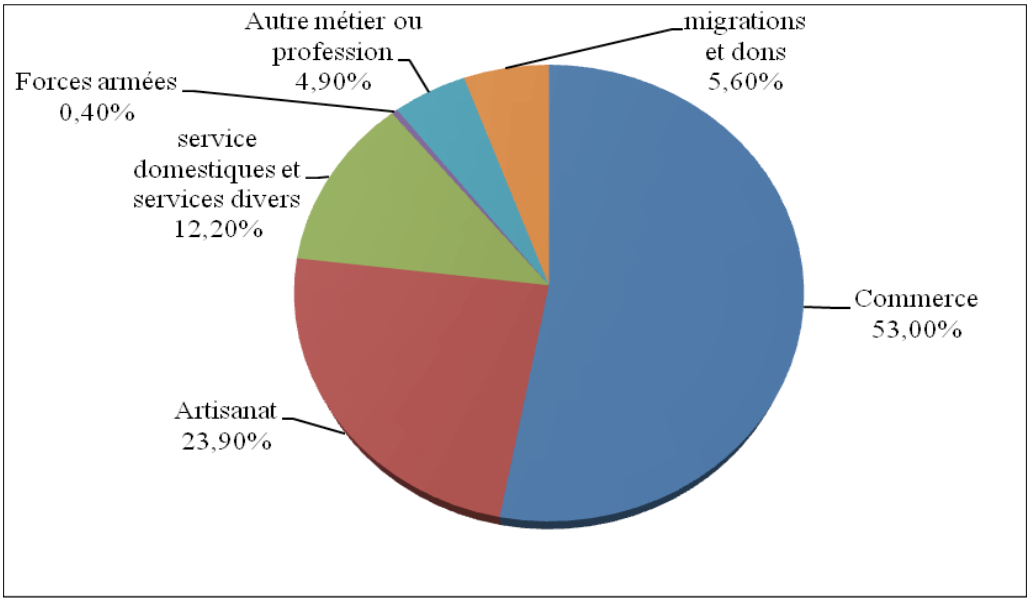

Le commerce est l'activité qui apporte le plus dans le revenu non-agricole avec 53%, suivi de l'artisanat avec 24%. Les services domestiques et les services divers contribuent pour 12%. Les transferts des migrants et les dons ont une contribution de 6% au revenu non-agricole des ménages agricoles. Partant de la structure du revenu non agricole des ménages, il serait intéressant de redéfinir cette structure selon le sexe afin de constater pour chaque activité, la proportion des hommes par rapport à celle des femmes.

Graphique 20 : Structure du revenu monétaire non agricole de la population agricole selon le sexe du membre du ménage

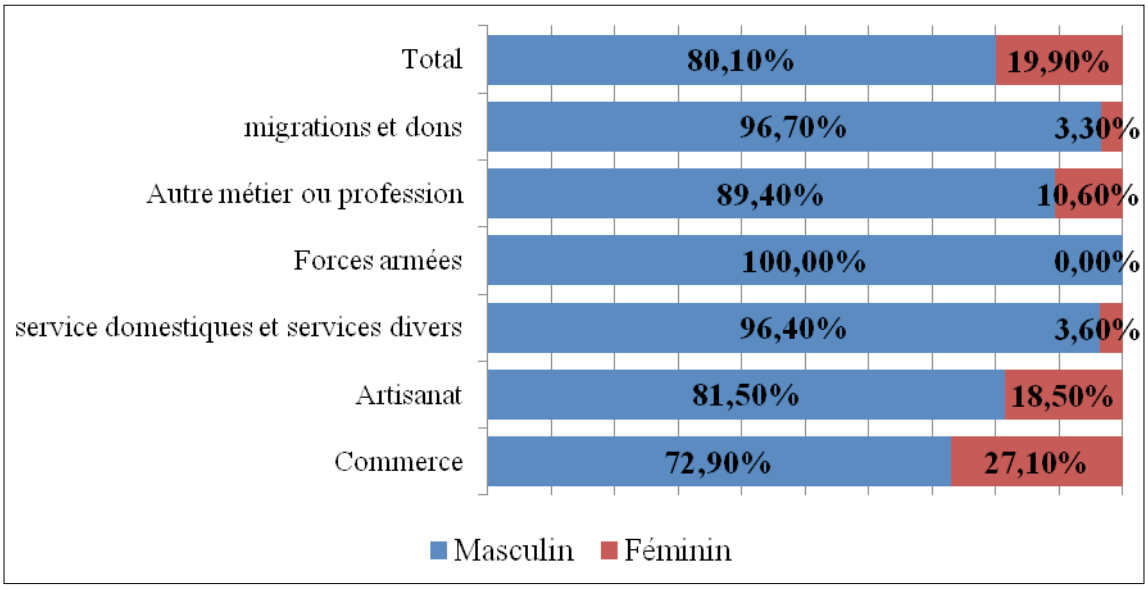

Au niveau national, les hommes contribuent pour 80% au revenu non-agricole global des ménages agricoles. Cette contribution des hommes est de 73% dans le revenu issu du commerce et de 97% au niveau du revenu issu des transferts et des dons. Les femmes contribuent pour 18% au revenu issu de l'artisanat.

3.5. Emploi du temps de la population active

Cette section s'attache à identifier pour les 4 trimestres de l'année, les activités de la population agricole active selon le sexe et suivant les tranches horaires ci-après : du lever du membre au lever du soleil, du lever du soleil à la mi-matinée (10h), de la mi- matinée à midi (12h), de midi à 15h, de 15h au coucher du soleil et du coucher du soleil au coucher du membre.

3.5.1. Répartition de la population selon l'occupation principale du lever du soleil à 10h

Durant cette tranche horaire de la journée et pour le premier trimestre, 27% des hommes se consacrent à l'élevage. Au cours de la même période et pour le même trimestre, les activités principales des femmes sont les activités domestiques non rémunérées (30%) et la recherche de l'eau pour les besoins du ménage (26%). Les autres activités du ménage prises individuellement présentent des proportions faibles aussi bien pour les hommes que pour les femmes.

Au deuxième trimestre, une grande partie de la population active se consacre à l'agriculture pluviale, (65,6% des hommes et 40% des femmes). L'élevage occupe 21,6% des hommes et les activités domestiques non rémunérées occupent 26,3% des femmes.

La tendance du second trimestre est observée au cours du troisième trimestre.

Au quatrième trimestre, l'élevage constitue la principale activité des hommes (30,7%) tandis que les femmes sont plus actives dans les activités domestiques non rémunérées.

3.5.2. Répartition de la population selon l'occupation principale de 10h à 12h

Durant cette tranche horaire de la journée, la population est répartie suivant les mêmes tendances que la tranche horaire précédente sur les quatre trimestres.

3.5.3. Répartition de la population selon l'occupation principale de 12h à 15h

Au cours de cette période de la journée, l'activité de la population est essentiellement observée au deuxième et au troisième trimestre, avec comme principale activité, l'agriculture pluviale. Cette activité occupe 53,3% d'hommes et 53,4% de femmes au 2ème trimestre, puis 39,8% d'hommes et 45,9% de femmes au 3ème trimestre.

3.5.4. Répartition de la population selon l'occupation principale de 15h au coucher du soleil

Au premier trimestre, l'activité principale des femmes durant cette tranche horaire de la journée est la recherche de l'eau pour les besoins du ménage et les activités domestiques non rémunérées avec respectivement 22,7% et 32%. 23% des hommes ont pour activité principale, l'élevage.

Au second trimestre, l'agriculture pluviale occupe une grande partie de la population aussi bien féminine que masculine. En effet, cette activité emploie 53% d'hommes et 38,5% de femmes. Après l'agriculture pluviale, les hommes sont occupés dans l'activité de l'élevage (23%) tandis que les femmes s'attellent aux activités domestiques non rémunérées, soit 17,6%.

Au troisième trimestre, les tendances du second trimestre se répètent tant pour les hommes que pour les femmes durant cette plage horaire de la journée.

Au quatrième trimestre, les hommes sont plus actifs dans les activités de l'élevage (25,6%) et les activités personnelles (20,1%), tandis que les femmes s'occupent essentiellement des travaux domestiques non rémunérés (30,2%).

3.5.5. Répartition de la population selon l'occupation principale du coucher du soleil au coucher du membre

Durant cette période de la journée, et pour les quatre trimestres, l'activité des femmes est plus observée que celle des hommes. En effet, pour les quatre trimestres, les femmes participent aux activités domestiques respectivement pour 39,7%, 43,3%, 43,8% et 42,8%.

CONCLUSION

Le module tronc commun qui est un sous module du module de base du Recensement Général de l'Agriculture avait pour objectif principal d'une part, de mesurer la capacité de notre agriculture à nourrir la population et d'autre part, d'identifier les techniques développées pour moderniser cette agriculture. De façon spécifique, il s'est agit de déterminer les caractéristiques des exploitations agricoles, d'estimer les revenus agricoles et non agricoles ainsi que les dépenses alimentaires et non alimentaires des ménages. Il s'est également agi de mesurer le niveau de sécurité alimentaire des ménages, leur niveau d'accessibilité aux services socio économiques de base ainsi que leur niveau d'accessibilité au crédit agricole. Aussi, des informations détaillées d'une part sur le niveau d'acquisition des intrants et d'autre part, sur les équipements et les infrastructures des ménages ainsi que les charges liées à leur utilisation ont été collectées. Enfin, il a été question des informations relatives à l'emploi du temps des ménages agricoles.

De la collecte de toutes ces informations, il ressort que la population agricole du pays dénombrée à 13098679 habitants est non uniformément répartie sur l'ensemble du territoire. En effet, la région de la Boucle du Mouhoun est celle dans laquelle cette population est la plus concentrée les régions des Cascades et du Centre sont celles dans lesquelles elle est la plus faiblement représentée. Le niveau d'instruction de cette population est très faible au niveau national avec une proportion élevée de la population non alphabétisée. Aussi, le taux d'adhésion de cette population aux Organisations Paysannes est assez faible, réduisant de ce fait le nombre de bénéficiaires des encadrements provenant des différentes structures. La question foncière de ce module fait ressortir d'une part, qu'une grande partie de la population agricole n'est dotée d'aucun type de sécurisation foncière pour les cultures permanentes et d'autre part, que la majorité de cette population préfère régler les conflits fonciers à l'amiable. En revanche, le mode de faire valoir le plus répandu est le faire valoir direct aussi bien pour les cultures permanentes que pour les cultures temporaires. Les informations sur les niveaux d'infrastructures et d'équipements de la population agricole montre que l'agriculture burkinabè a encore un effort de modernisation à faire, vu les moyens encore traditionnels qu'elle utilise. En effet, les piochettes et les daba sont les équipements les plus utilisés par cette population agricole ; aussi, les voies d'accès aux services de base les plus proches sont les pistes rurales, avec le vélo comme principal moyen de locomotion. En matière de sécurité alimentaire, les résultats du module laissent voir que la non couverture des besoins alimentaires des ménages est en grande partie causée par les mauvaises récoltes enregistrées au cours des campagnes. Afin de faire face à ces pénuries alimentaires, la majorité des ménages procèdent à une réduction du nombre de repas journaliers ou à une réduction de la quantité de chaque repas. L'accessibilité au crédit agricole est assez satisfaisante sur l'ensemble du territoire, même si cette proportion est inégalement répartie dans les régions. En effet, la région du Sud-Ouest est celle qui compte le plus de bénéficiaires de crédits, tandis que le Centre-Nord est la région qui en compte le moins. La formation du revenu des populations agricoles provient des sources agricoles et non agricoles. Le revenu agricole est en grande partie fourni par l'élevage sur pied tandis que le revenu non agricole est en grande partie formé par le commerce.

De ce qui précède, il se dégage que l'agriculture burkinabè présente des performances encore faibles qui doivent être améliorées.

ANNEXES

Annexe 1 : Tableaux généraux 59

Section 1.1. : Structure socio démographie et stock en capital du ménage 61

Section A.1.2. Sécurisation foncière et gestion des conflits 77

Section A.1.3. Inventaire du patrimoine mobilier et immobilier 91

Section 1.4. Equipement des infrastructures et des animaux de traction acquis en 2007 98

Section A.1.5. Accès aux services socio-économiques de base par le ménage 115

Section A.2.5. Dépenses non alimentaires au cours du trimestre 125

Section A.2.6. Emploi du temps 161

Section A.3.1. Equipements et infrastructures acquis en 2008 176

Section A.3.3. Acquisition des intrants 253

Section A.3.4.1. Niveau de sécurisation alimentaire des ménages 268

Section A.3.4.2. Crédit agricole et microfinance aux cours des 3 dernières années..... 277

Section A.5.1.1. Revenus agricoles du ménage au cours des 12 derniers mois 285

Section A.6.2. Revenus agricoles du ménage au cours des 12 derniers mois.....289

Annexe 2 Outils de collectes et manuels 298

Les cahiers 299

Le manuel de l'enquêteur 401

Le manuel du contrôleur 485

Annexe 3 : Equipe technique du RGA 501

Annexe 4 : Décret portant organisation du RGA 509

ANNEXE 1

TABLEAUX GENERAUX

SECTION 1 .1 : STRUCTURE SOCIO DEMOGRAPHIE ET STOCK EN CAPITAL DU MENAGE

Tableau A0S1A01 : Population agricole selon le sexe

Région	Province	Sexe					
		Masculin		Feminin		Total	
		Effectif	% ligne	Effectif	% ligne	Effectif	% ligne
BOUCLE DU MOUHOUN	KOSSI	185 797	48,4	197 697	51,5	383 495	100,0
	MOUHOUN	176 876	48,3	189 400	51,7	366 276	100,0
	SOUROU	149 746	49,6	152 143	50,4	301 889	100,0
	BALE	141 588	46,8	160 719	53,1	302 307	100,0
	BANWA	168 199	49,6	170 807	50,4	339 006	100,0
	NAYALA	83 508	49,2	86 368	50,8	169 875	100,0
	Total Région	**905 714**	**48,6**	**957 134**	**51,4**	**1 862 848**	**100,0**
CASCADES	COMOE	129 405	50,8	125 300	49,2	254 705	100,0
	LERABA	73 085	49,0	76 001	51,0	149 086	100,0
	Total Région	**202 490**	**50,1**	**201 302**	**49,9**	**403 791**	**100,0**
CENTRE	KADIOGO	166 354	51,2	158 464	48,7	324 818	100,0
	Total Région	**166 354**	**51,2**	**158 464**	**48,7**	**324 818**	**100,0**
CENTRE-EST	BOULGOU	201 531	46,2	234 761	53,8	436 292	100,0
	KOURITENGA	153 267	48,4	163 500	51,6	316 767	100,0
	KOULPELOGO	140 733	47,7	154 161	52,2	294 894	100,0
	Total Région	**495 531**	**47,3**	**552 423**	**52,7**	**1 047 953**	**100,0**
CENTRE NORD	BAM	149 585	49,2	154 301	50,8	303 887	100,0
	NAMENTENGA	150 489	46,8	170 453	53,0	320 942	100,0
	SANMATENGA	294 748	47,8	321 553	52,2	616 301	100,0
	Total Région	**594 822**	**47,9**	**646 308**	**52,0**	**1 241 130**	**100,0**
CENTRE OUEST	BOULKIEMDE	195 565	39,9	293 923	60,0	489 488	100,0
	SANGUIE	154 350	47,7	168 515	52,1	322 865	100,0
	SISSILI	107 874	48,9	112 310	50,9	220 183	100,0
	ZIRO	96 407	48,9	100 909	51,1	197 317	100,0
	Total Région	**554 196**	**45,0**	**675 657**	**54,9**	**1 229 853**	**100,0**
CENTRE SUD	BAZEGA	118 095	46,8	134 238	53,2	252 333	100,0
	NAHOURI	75 505	47,9	82 104	52,1	157 609	100,0
	ZOUNDWEOGO	121 784	44,8	150 208	55,2	271 992	100,0
	Total Région	**315 384**	**46,2**	**366 550**	**53,7**	**681 934**	**100,0**
EST	GNAGNA	229 018	48,9	238 472	50,9	467 490	100,0
	GOURMA	151 401	48,3	161 763	51,6	313 164	100,0
	TAPOA	150 773	48,1	162 702	51,9	313 474	100,0
	KOMANDJOARI	40 125	51,7	37 480	48,3	77 605	100,0
	KOMPIENGA	41 018	51,0	39 363	48,9	80 381	100,0
	Total Région	**612 335**	**48,8**	**639 779**	**51,0**	**1 252 114**	**100,0**
HAUTS BASSINS	HOUET	304 274	51,2	289 725	48,8	593 999	100,0
	KENEDOUGOU	198 572	48,5	211 125	51,5	409 698	100,0
	TUY	129 742	46,1	151 898	53,9	281 640	100,0
	Total Région	**632 588**	**49,2**	**652 748**	**50,8**	**1 285 336**	**100,0**
NORD	PASSORE	147 232	46,7	167 828	53,3	315 060	100,0
	YATENGA	337 172	47,9	367 179	52,1	704 350	100,0
	LOROUM	79 075	47,9	85 891	52,0	164 966	100,0
	ZONDOMA	75 289	49,0	78 325	51,0	153 613	100,0
	Total Région	**638 767**	**47,7**	**699 222**	**52,3**	**1 337 990**	**100,0**
PLATEAU CENTRAL	GANZOURGOU	164 984	49,2	170 500	50,8	335 483	100,0
	OUBRITENGA	124 190	47,1	139 477	52,9	263 666	100,0
	KOURWEOGO	62 421	46,0	73 352	54,0	135 773	100,0
	Total Région	**351 595**	**47,8**	**383 328**	**52,1**	**734 923**	**100,0**
SAHEL	OUDALAN	98 464	50,7	95 428	49,2	193 892	100,0
	SENO	119 852	50,5	117 257	49,5	237 109	100,0
	SOUM	216 778	50,1	215 740	49,9	432 518	100,0
	YAGHA	84 743	47,7	92 880	52,3	177 623	100,0
	Total Région	**519 837**	**49,9**	**521 306**	**50,1**	**1 041 142**	**100,0**
SUD-OUEST	BOUGOURIBA	49 505	51,5	46 415	48,3	95 920	100,0
	PONI	106 761	47,2	118 970	52,6	225 732	100,0
	IOBA	125 678	47,5	139 109	52,5	264 787	100,0
	NOUMBIEL	32 685	47,7	35 721	52,1	68 406	100,0
	Total Région	**314 630**	**48,0**	**340 216**	**51,9**	**654 845**	**100,0**
TOTAL	BURKINA	**6 304 242**	**48,1**	**6 794 437**	**51,9**	**13 098 679**	**100,0**

TableauA0S1A02 : Population agricole selon le lien de parenté par rapport au chef de ménage

Région	Province	Lien de parenté					
		Chef de menage		Epouse/epoux		Fils ou fille	
		Effectif	% ligne	Effectif	% ligne	Effectif	% ligne
BOUCLE DU MOUHOUN	KOSSI	34 554	9	42 266	11	138 878	36,2
	MOUHOUN	29 656	8,1	42 349	11,6	142 684	39
	SOUROU	28 394	9,4	37 169	12,3	124 016	41
	BALE	27 072	8,9	37 084	12,3	123 013	40,7
	BANWA	29 388	8,7	44 763	13,2	152 084	44,9
	NAYALA	15 032	8,8	20 155	11,9	61 137	36
	Total Région	**164 097**	**8,8**	**223 787**	**12**	**741 813**	**39,8**
CASCADES	COMOE	22 988	9	33 647	13,2	111 219	43,7
	LERABA	13 063	8,8	19 006	12,7	58 210	39
	Total Région	36 050	8,9	52 653	13	169 429	42
CENTRE	KADIOGO	35 762	11	47 165	14,5	147 595	45,4
	Total Région	**35 762**	**11**	**47 165**	**14,5**	**147 595**	**45,4**
CENTRE-EST	BOULGOU	51 062	11,7	66 722	15,3	196 725	45,1
	KOURITENGA	26 238	8,3	37 082	11,7	125 292	39,6
	KOULPELOGO	29 527	10	42 345	14,3	134 521	45,6
	Total Région	**106 828**	**10,2**	**146 148**	**13,9**	**456 539**	**43,5**
CENTRE NORD	BAM	27 357	9	39 634	13	122 527	40,3
	NAMENTENGA	32 022	10	48 737	15,2	151 171	47
	SANMATENGA	61 001	9,9	96 592	15,7	268 855	43,6
	Total Région	**120 380**	**9,7**	**184 962**	**14,9**	**542 553**	**43,7**
CENTRE OUEST	BOULKIEMDE	41 123	8,4	77 506	15,8	179 629	36,7
	SANGUIE	27 665	8,5	47 701	14,7	148 288	45,8
	SISSILI	22 738	10,3	32 043	14,5	101 278	45,9
	ZIRO	18 410	9,3	30 442	15,4	93 194	47,2
	Total Région	**109 936**	**8,9**	**187 691**	**15,2**	**522 388**	**42,4**
CENTRE SUD	BAZEGA	27 391	10,9	41 888	16,6	122 079	48,4
	NAHOURI	19 435	12,3	21 910	13,9	70 965	45
	ZOUNDWEOGO	26 701	9,8	39 284	14,4	123 968	45,6
	Total Région	**73 528**	**10,8**	**103 082**	**15,1**	**317 013**	**46,5**
EST	GNAGNA	50 185	10,7	67 820	14,5	221 033	47,2
	GOURMA	32 271	10,3	44 947	14,3	152 742	48,7
	TAPOA	36 178	11,5	51 357	16,4	157 541	50,3
	KOMANDJOARI	8 943	11,5	12 721	16,4	41 992	54,1
	KOMPIENGA	8 997	11,2	11 150	13,9	38 328	47,6
	Total Région	**136 574**	**10,9**	**187 995**	**15**	**611 636**	**48,8**
HAUTS BASSINS	HOUET	53 558	9	78 339	13,2	262 047	44,1
	KENEDOUGOU	32 515	7,9	44 642	10,9	134 265	32,8
	TUY	24 094	8,6	35 294	12,5	96 696	34,3
	Total Région	**110 167**	**8,6**	**158 275**	**12,3**	**493 008**	**38,4**
NORD	PASSORE	31 434	10	44 277	14,1	142 202	45,1
	YATENGA	52 939	7,5	88 154	12,5	247 715	35,2
	LOROUM	13 500	8,2	21 709	13,2	64 930	39,3
	ZONDOMA	15 240	9,9	21 818	14,2	62 199	40,5
	Total Région	**113 113**	**8,5**	**175 958**	**13,2**	**517 045**	**38,6**
PLATEAU CENTRAL	GANZOURGOU	33 553	10	45 783	13,6	160 631	47,9
	OUBRITENGA	26 306	10	39 954	15,1	122 968	46,6
	KOURWEOGO	12 243	9	19 715	14,5	55 858	41,1
	Total Région	**72 103**	**9,8**	**105 452**	**14,3**	**339 457**	**46,2**
SAHEL	OUDALAN	24 529	12,6	24 840	12,8	80 038	41,2
	SENO	30 161	12,7	35 079	14,8	101 981	43
	SOUM	40 123	9,3	54 204	12,5	171 049	39,5
	YAGHA	21 756	12,2	26 668	15	84 342	47,5
	Total Région	**116 569**	**11,2**	**140 791**	**13,5**	**437 410**	**42**
SUD-OUEST	BOUGOURIBA	10 448	10,9	12 178	12,7	41 188	42,9
	PONI	26 128	11,6	30 996	13,7	96 965	42,9
	IOBA	25 119	9,5	26 471	10	85 829	32,4
	NOUMBIEL	7 428	10,8	10 003	14,6	34 916	51
	Total Région	**69 123**	**10,5**	**79 648**	**12,2**	**258 899**	**39,5**
TOTAL	BURKINA	**1 264 230**	**9,7**	**1 793 608**	**13,7**	**5 554 784**	**42,4**

TableauA0S1A02 : Population agricole selon le lien de parenté par rapport au chef de ménage (suite)

Région	Province	Lien de parenté					
		Autres lien		Sans lien		Total Région	
		Effectif	% ligne	Effectif	% ligne	Effectif	% ligne
BOUCLE DU MOUHOUN	KOSSI	132 116	34,4	35 680	9,3	383 495	100
	MOUHOUN	113 282	30,9	38 305	10,5	366 276	100
	SOUROU	84 238	27,9	28 071	9,3	301 889	100
	BALE	83 071	27,5	32 067	10,6	302 307	100
	BANWA	79 003	23,3	33 768	10	339 006	100
	NAYALA	60 062	35,4	13 489	7,9	169 875	100
	Total Région	**551 772**	**29,6**	**181 379**	**9,7**	**1 862 848**	**100**
CASCADES	COMOE	60 895	23,9	25 956	10,2	254 705	100
	LERABA	43 781	29,4	15 028	10,1	149 086	100
	Total Région	104 675	25,9	40 984	10,1	403 791	100
CENTRE	KADIOGO	76 799	23,6	17 497	5,4	324 818	100
	Total Région	**76 799**	**23,6**	**17 497**	**5,4**	**324 818**	**100**
CENTRE-EST	BOULGOU	105 761	24,2	16 022	3,7	436 292	100
	KOURITENGA	100 348	31,7	27 806	8,8	316 767	100
	KOULPELOGO	67 527	22,9	20 974	7,1	294 894	100
	Total Région	**273 636**	**26,1**	**64 802**	**6,2**	**1 047 953**	**100**
CENTRE NORD	BAM	84 732	27,9	29 637	9,8	303 887	100
	NAMENTENGA	73 312	22,8	15 701	4,9	320 942	100
	SANMATENGA	149 538	24,3	40 316	6,5	616 301	100
	Total Région	**307 581**	**24,8**	**85 654**	**6,9**	**1 241 130**	**100**
CENTRE OUEST	BOULKIEMDE	143 751	29,3	47 479	9,7	489 488	100
	SANGUIE	74 607	23	24 605	7,6	322 865	100
	SISSILI	53 598	24,3	10 526	4,8	220 183	100
	ZIRO	37 207	18,9	18 064	9,2	197 317	100
	Total Région	**309 163**	**25,1**	**100 674**	**8,2**	**1 229 853**	**100**
CENTRE SUD	BAZEGA	48 721	19,3	12 253	4,9	252 333	100
	NAHOURI	33 535	21,3	11 763	7,5	157 609	100
	ZOUNDWEOGO	48 402	17,8	33 637	12,4	271 992	100
	Total Région	**130 658**	**19,2**	**57 653**	**8,5**	**681 934**	**100**
EST	GNAGNA	102 345	21,8	26 106	5,6	467 490	100
	GOURMA	61 975	19,8	21 228	6,8	313 164	100
	TAPOA	60 159	19,2	8 239	2,6	313 474	100
	KOMANDJOARI	10 584	13,6	3 365	4,3	77 605	100
	KOMPIENGA	14 564	18,1	7 343	9,1	80 381	100
	Total Région	**249 627**	**19,9**	**66 281**	**5,3**	**1 252 114**	**100**
HAUTS BASSINS	HOUET	155 685	26,2	44 369	7,5	593 999	100
	KENEDOUGOU	160 733	39,2	37 543	9,2	409 698	100
	TUY	90 667	32,2	34 889	12,4	281 640	100
	Total Région	**407 085**	**31,7**	**116 801**	**9,1**	**1 285 336**	**100**
NORD	PASSORE	76 427	24,3	20 720	6,6	315 060	100
	YATENGA	234 242	33,3	81 301	11,5	704 350	100
	LOROUM	49 909	30,2	14 918	9	164 966	100
	ZONDOMA	43 244	28,2	11 113	7,2	153 613	100
	Total Région	**403 822**	**30,2**	**128 052**	**9,6**	**1 337 990**	**100**
PLATEAU CENTRAL	GANZOURGOU	72 116	21,5	23 400	7	335 483	100
	OUBRITENGA	58 556	22,2	15 881	6	263 666	100
	KOURWEOGO	35 694	26,3	12 263	9	135 773	100
	Total Région	**166 367**	**22,6**	**51 544**	**7**	**734 923**	**100**
SAHEL	OUDALAN	57 385	29,6	7 100	3,7	193 892	100
	SENO	48 861	20,6	21 027	8,9	237 109	100
	SOUM	132 399	30,6	34 743	8	432 518	100
	YAGHA	32 117	18,1	12 742	7,2	177 623	100
	Total Région	**270 761**	**26**	**75 611**	**7,3**	**1 041 142**	**100**
SUD-OUEST	BOUGOURIBA	26 609	27,7	5 497	5,7	95 920	100
	PONI	60 916	26,9	10 726	4,7	225 732	100
	IOBA	107 340	40,5	20 028	7,6	264 787	100
	NOUMBIEL	13 473	19,7	2 586	3,8	68 406	100
	Total Région	**208 338**	**31,8**	**38 837**	**5,9**	**654 845**	**100**
TOTAL	BURKINA	**3 460 287**	**26,4**	**1 025 769**	**7,8**	**13 098 679**	**100**

TableauA0S1A0 3 : Niveau d'instruction de la population agricole

Région	Province	Niveau d'instruction							
		Non alphabetisée		Alphabetisé		Primaire		Ecole rurale	
		Effectif	% ligne	Effectif	% ligne	Effectif	% ligne	Effectif	% ligne
BOUCLE DU MOUHOUN	KOSSI	319 475	83,3	17 602	4,6	36 223	9,4	1 620	0,4
	MOUHOUN	290 227	79,2	4 146	1,1	52 641	14,4	1 323	0,4
	SOUROU	237 011	78,4	5 817	1,9	48 650	16,1	2 149	0,7
	BALE	233 044	77	4 518	1,5	53 123	17,6	1 629	0,5
	BANWA	268 297	79,1	3 595	1,1	34 906	10,3	10 476	3,1
	NAYALA	118 013	69,5	5 013	3	36 584	21,5	2 392	1,4
	Total Région	**1 466 066**	**78,7**	**40 692**	**2,2**	**262 127**	**14,1**	**19 590**	**1,1**
CASCADES	COMOE	185 919	73	7 813	3,1	47 713	18,7	1 215	0,5
	LERABA	118 521	79,5	5 963	4	20 231	13,6	715	0,5
	Total Région	**304 440**	**75,4**	**13 776**	**3,4**	**67 943**	**16,8**	**1 930**	**0,5**
CENTRE	KADIOGO	210 660	64,8	3 552	1,1	82 913	25,5	2 326	0,7
	Total Région	**210 660**	**64,8**	**3 552**	**1,1**	**82 913**	**25,5**	**2 326**	**0,7**
CENTRE-EST	BOULGOU	347 086	79,5	14 858	3,4	53 538	12,3	1 550	0,4
	KOURITENGA	239 773	75,7	10 948	3,5	43 083	13,6	1 760	0,6
	KOULPELOGO	242 416	82,1	4 465	1,5	33 892	11,5	592	0,2
	Total Région	**829 275**	**79,1**	**30 271**	**2,9**	**130 513**	**12,4**	**3 902**	**0,4**
CENTRE NORD	BAM	239 302	78,7	11 833	3,9	38 810	12,8	1 035	0,3
	NAMENTENGA	271 707	84,6	14 475	4,5	28 142	8,8	3 348	1
	SANMATENGA	506 144	82,1	15 675	2,5	70 742	11,5	3 529	0,6
	Total Région	**1 017 152**	**81,9**	**41 982**	**3,4**	**137 694**	**11,1**	**7 913**	**0,6**
CENTRE OUEST	BOULKIEMDE	375 524	76,6	8 366	1,7	84 901	17,3	1 110	0,2
	SANGUIE	252 604	78	3 660	1,1	52 928	16,3	2 190	0,7
	SISSILI	174 390	79	4 478	2	33 631	15,2	1 041	0,5
	ZIRO	157 671	79,9	6 112	3,1	24 403	12,4	372	0,2
	Total Région	**960 190**	**78**	**22 616**	**1,8**	**195 864**	**15,9**	**4 713**	**0,4**
CENTRE SUD	BAZEGA	174 478	69,1	14 349	5,7	54 015	21,4	3 480	1,4
	NAHOURI	118 579	75,2	5 433	3,4	27 130	17,2	463	0,3
	ZOUNDWEOGO	219 664	80,8	7 745	2,8	35 401	13	-	0
	Total Région	**512 720**	**75,2**	**27 527**	**4**	**116 546**	**17,1**	**3 943**	**0,6**
EST	GNAGNA	359 748	76,7	54 941	11,7	44 640	9,5	3 028	0,6
	GOURMA	263 375	84,1	17 269	5,5	26 468	8,4	379	0,1
	TAPOA	258 178	82,4	14 040	4,5	31 182	9,9	1 523	0,5
	KOMANDJOARI	66 605	85,8	5 879	7,6	3 799	4,9	527	0,7
	KOMPIENGA	66 369	82,4	2 452	3	9 748	12,1	234	0,3
	Total Région	**1 014 276**	**80,9**	**94 580**	**7,5**	**115 837**	**9,2**	**5 691**	**0,5**
HAUTS BASSINS	HOUET	446 810	75,2	21 020	3,5	92 214	15,5	2 160	0,4
	KENEDOUGOU	307 026	74,9	7 647	1,9	74 298	18,1	4 383	1,1
	TUY	221 444	78,6	3 428	1,2	41 294	14,7	4 827	1,7
	Total Région	**975 280**	**75,9**	**32 095**	**2,5**	**207 806**	**16,2**	**11 369**	**0,9**
NORD	PASSORE	239 939	76,2	6 303	2	53 151	16,9	678	0,2
	YATENGA	525 087	74,5	24 121	3,4	108 184	15,4	4 427	0,6
	LOROUM	133 329	80,8	2 363	1,4	22 033	13,4	890	0,5
	ZONDOMA	107 465	70	8 550	5,6	27 729	18,1	973	0,6
	Total Région	**1 005 819**	**75,2**	**41 336**	**3,1**	**211 098**	**15,8**	**6 969**	**0,5**
PLATEAU CENTRALE	GANZOURGOU	260 538	77,6	15 531	4,6	41 626	12,4	2 233	0,7
	OUBRITENGA	190 201	72,1	14 703	5,6	41 682	15,8	3 776	1,4
	KOURWEOGO	102 798	75,7	5 843	4,3	22 252	16,4	236	0,2
	Total Région	**553 537**	**75,3**	**36 078**	**4,9**	**105 561**	**14,4**	**6 245**	**0,8**
SAHEL	OUDALAN	181 508	93,5	2 326	1,2	9 550	4,9	-	0
	SENO	209 172	88,2	4 644	2	19 668	8,3	1 243	0,5
	SOUM	382 505	88,4	23 863	5,5	25 906	6	-	0
	YAGHA	159 091	89,6	6 088	3,4	11 631	6,5	-	0
	Total Région	**932 276**	**89,5**	**36 921**	**3,5**	**66 755**	**6,4**	**1 243**	**0,1**
SUD-OUEST	BOUGOURIBA	73 944	77	2 112	2,2	16 781	17,5	613	0,6
	PONI	186 971	82,7	2 845	1,3	28 943	12,8	-	0
	IOBA	193 783	73,2	11 046	4,2	50 898	19,2	-	0
	NOUMBIEL	54 279	79,2	1 551	2,3	11 517	16,8	172	0,3
	Total Région	**508 977**	**77,6**	**17 555**	**2,7**	**108 139**	**16,5**	**785**	**0,1**
TOTAL BURKINA		**10 290 669**	**78,6**	**438 981**	**3,4**	**1 808 795**	**13,8**	**76 618**	**0,6**

TableauA0S1A0 3 : Niveau d'instruction de la population agricole (suite)

Région	Province	Niveau d'instruction					
		Medersa		Secondaire		Supérieur	
		Effectif	% ligne	Effectif	% ligne	Effectif	% ligne
BOUCLE DU MOUHOUN	KOSSI	6 770	1,8	1 804	0,5	0	0
	MOUHOUN	9 709	2,7	8 229	2,2	0	0
	SOUROU	5 040	1,7	3 222	1,1	0	0
	BALE	2 641	0,9	7 140	2,4	212	0,1
	BANWA	15 856	4,7	5 877	1,7	0	0
	NAYALA	3 029	1,8	4 679	2,8	164	0,1
	Total Région	**43 046**	**2,3**	**30 951**	**1,7**	**377**	**0**
CASCADES	COMOE	4 295	1,7	7 751	3	0	0
	LERABA	357	0,2	3 299	2,2	0	0
	Total Région	**4 652**	**1,2**	**11 050**	**2,7**	**0**	**0**
CENTRE	KADIOGO	8 393	2,6	16 221	5	753	0,2
	Total Région	**8 393**	**2,6**	**16 221**	**5**	**753**	**0,2**
CENTRE-EST	BOULGOU	8 097	1,9	11 119	2,5	45	0
	KOURITENGA	8 398	2,7	12 806	4	0	0
	KOULPELOGO	8 723	3	4 805	1,6	0	0
	Total Région	**25 217**	**2,4**	**28 730**	**2,7**	**45**	**0**
CENTRE NORD	BAM	7 794	2,6	5 113	1,7	0	0
	NAMENTENGA	1 953	0,6	1 318	0,4	0	0
	SANMATENGA	12 843	2,1	7 369	1,2	0	0
	Total Région	**22 589**	**1,8**	**13 799**	**1,1**	**0**	**0**
CENTRE OUEST	BOULKIEMDE	2 340	0,5	17 221	3,5	25	0
	SANGUIE	1 782	0,6	9 701	3	0	0
	SISSILI	3 441	1,6	3 202	1,5	0	0
	ZIRO	6 100	3,1	2 659	1,3	0	0
	Total Région	**13 663**	**1,1**	**32 783**	**2,7**	**25**	**0**
CENTRE SUD	BAZEGA	3 305	1,3	2 706	1,1	0	0
	NAHOURI	1 058	0,7	4 947	3,1	0	0
	ZOUNDWEOGO	5 833	2,1	3 349	1,2	0	0
	Total Région	**10 197**	**1,5**	**11 002**	**1,6**	**0**	**0**
EST	GNAGNA	1 524	0,3	3 608	0,8	0	0
	GOURMA	3 342	1,1	2 331	0,7	0	0
	TAPOA	2 700	0,9	5 852	1,9	0	0
	KOMANDJOARI	540	0,7	256	0,3	0	0
	KOMPIENGA	101	0,1	1 253	1,6	223	0,3
	Total Région	**8 207**	**0,7**	**13 300**	**1,1**	**223**	**0**
HAUTS BASSINS	HOUET	12 062	2	19 555	3,3	178	0
	KENEDOUGOU	7 753	1,9	8 590	2,1	0	0
	TUY	5 049	1,8	5 599	2	0	0
	Total Région	**24 864**	**1,9**	**33 743**	**2,6**	**178**	**0**
NORD	PASSORE	7 769	2,5	7 220	2,3	0	0
	YATENGA	31 415	4,5	11 117	1,6	0	0
	LOROUM	5 042	3,1	1 309	0,8	0	0
	ZONDOMA	5 648	3,7	3 248	2,1	0	0
	Total Région	**49 874**	**3,7**	**22 893**	**1,7**	**0**	**0**
PLATEAU CENTRALE	GANZOURGOU	10 262	3,1	5 293	1,6	0	0
	OUBRITENGA	8 326	3,2	4 978	1,9	0	0
	KOURWEOGO	1 944	1,4	2 699	2	0	0
	Total Région	**20 531**	**2,8**	**12 970**	**1,8**	**0**	**0**
SAHEL	OUDALAN	-	0	508	0,3	0	0
	SENO	1 635	0,7	748	0,3	0	0
	SOUM	-	0	244	0,1	0	0
	YAGHA	-	0	812	0,5	0	0
	Total Région	**1 635**	**0,2**	**2 312**	**0,2**	**0**	**0**
SUD-OUEST	BOUGOURIBA	332	0,3	2 138	2,2	0	0
	PONI	823	0,4	6 150	2,7	0	0
	IOBA	-	0	9 060	3,4	0	0
	NOUMBIEL	499	0,7	387	0,6	0	0
	Total Région	**1 654**	**0,3**	**17 736**	**2,7**	**0**	**0**
TOTAL BURKINA		**234 524**	**1,8**	**247 491**	**1,9**	**1 600**	**0**

TableauA0S1A04 : Adhésion aux OP de la population agricole selon le genre

Région	Province	Sexe			
		Masculin		Feminin	
		Effectif	% ligne	Effectif	% ligne
BOUCLE DU MOUHOUN	KOSSI	10 422	60	6 735	38,8
	MOUHOUN	27 759	70,9	11 404	29,1
	SOUROU	9 665	74,7	3 011	23,3
	BALE	25 107	72,8	9 187	26,6
	BANWA	18 559	81,4	4 252	18,6
	NAYALA	8 276	49,2	8 547	50,8
	Total Région	**99 787**	**69,5**	**43 135**	**30**
CASCADES	COMOE	14 190	65,3	7 541	34,7
	LERABA	8 333	45,9	9 813	54,1
	Total Région	**22 524**	**56,5**	**17 355**	**43,5**
CENTRE	KADIOGO	6 001	50,9	5 501	46,6
	Total Région	6 001	50,9	5 501	46,6
CENTRE-EST	BOULGOU	4 223	48,6	4 398	50,6
	KOURITENGA	9 529	68,2	4 436	31,8
	KOULPELOGO	8 745	70,7	3 332	26,9
	Total Région	**22 497**	**64,2**	**12 166**	**34,7**
CENTRE NORD	BAM	7 594	38,7	12 039	61,3
	NAMENTENGA	4 355	41,7	5 679	54,4
	SANMATENGA	17 526	44,7	21 389	54,6
	Total Région	**29 474**	**42,6**	**39 107**	**56,5**
CENTRE OUEST	BOULKIEMDE	11 837	35,6	20 964	63,1
	SANGUIE	6 924	40	9 516	55
	SISSILI	11 585	64	6 079	33,6
	ZIRO	10 874	83	2 225	17
	Total Région	**41 220**	**50,4**	**38 783**	**47,5**
CENTRE SUD	BAZEGA	8 770	75,3	2 872	24,7
	NAHOURI	9 797	44,9	11 976	54,8
	ZOUNDWEOGO	5 421	85,4	924	14,6
	Total Région	**23 988**	**60,2**	**15 772**	**39,6**
EST	GNAGNA	13 927	40,8	18 949	55,5
	GOURMA	9 366	58,5	6 481	40,5
	TAPOA	9 306	63,5	5 357	36,5
	KOMANDJOARI	2 841	45,3	3 429	54,7
	KOMPIENGA	2 902	61,6	1 690	35,9
	Total Région	**38 342**	**50,6**	**35 905**	**47,4**
HAUTS BASSINS	HOUET	35 963	73,2	13 154	26,8
	KENEDOUGOU	25 445	81,9	5 618	18,1
	TUY	19 745	82,1	4 293	17,9
	Total Région	**81 153**	**77,9**	**23 065**	**22,1**
NORD	PASSORE	5 865	40,4	8 664	59,6
	YATENGA	36 435	49,1	37 737	50,9
	LOROUM	3 499	43,4	4 495	55,8
	ZONDOMA	10 368	42,9	13 790	57,1
	Total Région	**56 168**	**46,5**	**64 686**	**53,5**
PLATEAU CENTRALE	GANZOURGOU	10 215	71,8	3 868	27,2
	OUBRITENGA	10 231	47,6	11 119	51,7
	KOURWEOGO	4 072	51,9	3 777	48,1
	Total Région	**24 518**	**56,2**	**18 763**	**43**
SAHEL	OUDALAN	2 880	47,9	2 869	47,7
	SENO	6 620	58,9	4 627	41,1
	SOUM	15 605	48,7	16 470	51,3
	YAGHA	4 529	53,3	3 964	46,7
	Total Région	**29 634**	**51,2**	**27 931**	**48,3**
SUD-OUEST	BOUGOURIBA	4 481	54,3	3 629	43,9
	PONI	3 282	41,2	4 255	53,4
	IOBA	17 624	79,5	4 546	20,5
	NOUMBIEL	946	40,5	1 294	55,4
	Total Région	**26 333**	**64,7**	**13 723**	**33,7**
TOTAL BURKINA		**501 640**	**58,5**	**355 892**	**41,5**

TableauA0S1A05 : Adhésion de la population agricole aux OP

Région	Province	OP maraichére		OP animale		OP vegetale		OP pêche	
		Effectif	%ligne	Effectif	%ligne	Effectif	%ligne	Effectif	%ligne
BOUCLE DU MOUHOUN	KOSSI	-	0	916	0,2	15 367	4 0,0	-	0
	MOUHOUN	3 849	1 ,1	3 719	1 0,0	34 751	9 ,5	-	0
	SOUROU	4 210	1 ,4	1 247	0,4	7 342	2 ,4	-	0
	BALE	4 210	1 ,4	4 674	1 ,5	33 420	11 ,1	-	0
	BANWA	74	0	713	0,2	20 408	6 0,0	49	0
	NAYALA	-	0	1 816	1 ,1	14 581	8 ,6	-	0
	Total Région	**12 342**	**0,7**	**13 085**	**0,7**	**125 869**	**6 ,8**	**49**	**0**
CASCADES	COMOE	2 041	0,8	2 054	0,8	17 997	7 ,1	-	0
	LERABA	3 104	2 ,1	3 941	2 ,6	16 460	11 0,0	-	0
	Total Région	**5 145**	**1 ,3**	**5 995**	**1 ,5**	**34 457**	**8 ,5**	**-**	**0**
CENTRE	KADIOGO	2 875	0,9	2 227	0,7	3 915	1 ,2	-	0
	Total Région	**2 875**	**0,9**	**2 227**	**0,7**	**3 915**	**1 ,2**	**-**	**0**
CENTRE-EST	BOULGOU	148	0	569	0,1	6 359	1 ,5	15	0
	KOURITENGA	558	0,2	1 410	0,4	10 887	3 ,4	-	0
	KOULPELOGO	699	0,2	1 031	0,3	8 519	2 ,9	-	0
	Total Région	**1 406**	**0,1**	**3 011**	**0,3**	**25 765**	**2 ,5**	**15**	**0**
CENTRE NORD	BAM	3 433	1 ,1	4 906	1 ,6	11 813	3 ,9	171	0,1
	NAMENTENGA	633	0,2	1 364	0,4	7 149	2 ,2	172	0,1
	SANMATENGA	5 021	0,8	7 359	1 ,2	25 220	4 ,1	637	0,1
	Total Région	**9 088**	**0,7**	**13 628**	**1 ,1**	**44 182**	**3 ,6**	**980**	**0,1**
CENTRE OUEST	BOULKIEMDE	394	0,1	2 081	0,4	32 422	6 ,6	-	0
	SANGUIE	793	0,2	2 519	0,8	14 080	4 ,4	-	0
	SISSILI	20	0	1 461	0,7	14 770	6 ,7	-	0
	ZIRO	2 384	1 ,2	2 069	1 0,0	10 719	5 ,4	-	0
	Total Région	**3 592**	**0,3**	**8 130**	**0,7**	**71 991**	**5 ,9**	**-**	**0**
CENTRE SUD	BAZEGA	2 975	1 ,2	2 526	1 0,0	8 618	3 ,4	-	0
	NAHOURI	312	0,2	1 068	0,7	19 849	12 ,6	-	0
	ZOUNDWEOGO	1 397	0,5	2 296	0,8	4 049	1 ,5	924	0,3
	Total Région	**4 685**	**0,7**	**5 891**	**0,9**	**32 516**	**4 ,8**	**924**	**0,1**
EST	GNAGNA	2 390	0,5	15 274	3 ,3	17 965	3 ,8	-	0
	GOURMA	2 521	0,8	4 702	1 ,5	11 069	3 ,5	-	0
	TAPOA	1 648	0,5	2 929	0,9	12 687	4 0,0	693	0,2
	KOMANDJOARI	725	0,9	1 291	1 ,7	4 745	6 ,1	-	0
	KOMPIENGA	606	0,8	992	1 ,2	3 286	4 ,1	217	0,3
	Total Région	**7 890**	**0,6**	**25 189**	**2 0,0**	**49 752**	**4 0,0**	**910**	**0,1**
HAUTS BASSINS	HOUET	1 093	0,2	1 653	0,3	41 172	6 ,9	-	0
	KENEDOUGOU	1 270	0,3	523	0,1	27 711	6 ,8	140	0
	TUY	218	0,1	390	0,1	22 614	8 0,0	-	0
	Total Région	**2 581**	**0,2**	**2 566**	**0,2**	**91 497**	**7 ,1**	**140**	**0**
NORD	PASSORE	968	0,3	2 785	0,9	11 070	3 ,5	-	0
	YATENGA	4 738	0,7	8 776	1 ,2	55 118	7 ,8	-	0
	LOROUM	1 195	0,7	475	0,3	6 899	4 ,2	-	0
	ZONDOMA	1 195	0,8	4 364	2 ,8	20 335	13 ,2	-	0
	Total Région	**8 096**	**0,6**	**16 401**	**1 ,2**	**93 422**	**7 0,0**	**-**	**0**
PLATEAU CENTRALE	GANZOURGOU	841	0,3	2 563	0,8	11 188	3 ,3	-	0
	OUBRITENGA	1 672	0,6	2 965	1 ,1	18 554	7 0,0	-	0
	KOURWEOGO	82	0,1	189	0,1	7 591	5 ,6	82	0,1
	Total Région	**2 595**	**0,4**	**5 717**	**0,8**	**37 333**	**5 ,1**	**82**	**0**
SAHEL	OUDALAN	246	0,1	3 806	2 0,0	969	0,5	525	0,3
	SENO	-	0	6 064	2 ,6	5 454	2 ,3	-	0
	SOUM	-	0	10 343	2 ,4	24 098	5 ,6	-	0
	YAGHA	706	0,4	3 023	1 ,7	5 812	3 ,3	-	0
	Total Région	**952**	**0,1**	**23 236**	**2 ,2**	**36 333**	**3 ,5**	**525**	**0,1**
SUD-OUEST	BOUGOURIBA	504	0,5	1 364	1 ,4	6 636	6 ,9	163	0,2
	PONI	384	0,2	220	0,1	6 623	2 ,9	-	0
	IOBA	1 138	0,4	-	0	19 621	7 ,4	-	0
	NOUMBIEL	-	0	726	1 ,1	1 426	2 ,1	-	0
	Total Région	**2 026**	**0,3**	**2 310**	**0,4**	**34 305**	**5 ,2**	**163**	**0**
TOTAL BURKINA		**63 272**	**0,50%**	**127 386**	**1 0,0**	**681 336**	**5 ,2**	**3 788**	**0**

TableauA0S1A05 : Adhésion de la population agricole aux OP (suite)

Région	Province	OP arboricole		OP foret/faune		Autres OP	
		Effectif	%ligne	Effectif	%ligne	Effectif	%ligne
BOUCLE DU MOUHOUN	KOSSI	-	0	-	0	1 041	0,3
	MOUHOUN	236	0,1	-	0	2 882	0,8
	SOUROU	-	0	-	0	49	0
	BALE	36	0	-	0	375	0,1
	BANWA	1 347	0,4	-	0	600	0,2
	NAYALA	-	0	-	0	426	0,3
	Total Région	**1 619**	**0,1**	**-**	**0**	**5 374**	**0,3**
CASCADES	COMOE	116	0	-	0	1 113	0,4
	LERABA	107	0,1	-	0	397	0,3
	Total Région	**223**	**0,1**	**-**	**0**	**1 510**	**0,4**
CENTRE	KADIOGO	-	0	-	0	2 942	0,9
	Total Région	**-**	**0**	**-**	**0**	**2 942**	**0,9**
CENTRE-EST	BOULGOU	402	0,1	60	0	1 160	0,3
	KOURITENGA	148	0	-	0	962	0,3
	KOULPELOGO	-	0	-	0	1 827	0,6
	Total Région	**549**	**0,1**	**60**	**0**	**3 949**	**0,4**
CENTRE NORD	BAM	225	0,1	225	0,1	1 268	0,4
	NAMENTENGA	172	0,1	163	0,1	1 690	0,5
	SANMATENGA	-	0	319	0,1	2 086	0,3
	Total Région	**397**	**0**	**707**	**0,1**	**5 044**	**0,4**
CENTRE OUEST	BOULKIEMDE	-	0	5	0	68	0
	SANGUIE	275	0,1	249	0,1	757	0,2
	SISSILI	247	0,1	6	0	1 592	0,7
	ZIRO	-	0	360	0,2	255	0,1
	Total Région	**522**	**0**	**621**	**0,1**	**2 671**	**0,2**
CENTRE SUD	BAZEGA	41	0	-	0	-	0
	NAHOURI	-	0	202	0,1	1 348	0,9
	ZOUNDWEOGO	-	0	-	0	-	0
	Total Région	**41**	**0**	**202**	**0**	**1 348**	**0,2**
EST	GNAGNA	-	0	-	0	819	0,2
	GOURMA	218	0,1	89	0	605	0,2
	TAPOA	275	0,1	-	0	-	0
	KOMANDJOARI	419	0,5	-	0	422	0,5
	KOMPIENGA	-	0	141	0,2	436	0,5
	Total Région	**912**	**0,1**	**230**	**0**	**2 283**	**0,2**
HAUTS BASSINS	HOUET	2 158	0,4	1 316	0,2	3 101	0,5
	KENEDOUGOU	1 094	0,3	-	0	673	0,2
	TUY	-	0	-	0	1 034	0,4
	Total Région	**3 252**	**0,3**	**1 316**	**0,1**	**4 808**	**0,4**
NORD	PASSORE	-	0	-	0	1 186	0,4
	YATENGA	4 019	0,6	13 688	1 ,9	3 406	0,5
	LOROUM	-	0	-	0	267	0,2
	ZONDOMA	-	0	-	0	184	0,1
	Total Région	**4 019**	**0,3**	**13 688**	**1 0,0**	**5 043**	**0,4**
PLATEAU CENTRALE	GANZOURGOU	-	0	-	0	737	0,2
	OUBRITENGA	163	0,1	326	0,1	-	0
	KOURWEOGO	82	0,1	-	0	176	0,1
	Total Région	**245**	**0**	**326**	**0**	**913**	**0,1**
SAHEL	OUDALAN	-	0	-	0	202	0,1
	SENO	-	0	-	0	-	0
	SOUM	-	0	-	0	295	0,1
	YAGHA	-	0	-	0	-	0
	Total Région	**-**	**0**	**-**	**0**	**498**	**0**
SUD-OUEST	BOUGOURIBA	6	0	112	0,1	341	0,4
	PONI	-	0	-	0	749	0,3
	IOBA	-	0	-	0	1 411	0,5
	NOUMBIEL	12	0	-	0	76	0,1
	Total Région	**18**	**0**	**112**	**0**	**2 578**	**0,4**
TOTAL BURKINA		**11 798**	**0,1**	**17 261**	**0,1**	**38 959**	**0,3**

TableauA0S1A06 : Responsabilité des dirigeants dans l'OP de la population agricole selon le genre

Région	Province	Membre d'honneur				Simple membre			
		Sexe				Sexe			
		Masculin		Feminin		Masculin		Feminin	
		Effectif	ligne	Effectif	%ligne	Effectif	%ligne	Effectif	%ligne
BOUCLE DU MOUHOUN	KOSSI	-	0	306	100	6 840	58,7	4 810	41,3
	MOUHOUN	465	54	396	46	20 780	68,9	9 377	31,1
	SOUROU	-	0	258	100	7 223	73,5	2 604	26,5
	BALE	525	83,3	105	16,7	21 071	74	7 419	26
	BANWA	910	98,6	13	1,4	13 470	77,3	3 947	22,7
	NAYALA	1 393	66,4	705	33,6	5 333	41,9	7 403	58,1
	Total Région	**3 293**	**64,9**	**1 782**	**35,1**	**74 716**	**67,8**	**35 560**	**32,2**
CASCADES	COMOE	365	100	-	0	10 198	62,1	6 222	37,9
	LERABA	735	64,3	408	35,7	4 592	35,6	8 322	64,4
	Total Région	**1 100**	**72,9**	**408**	**27,1**	**14 789**	**50,4**	**14 544**	**49,6**
CENTRE	KADIOGO	411	65,4	217	34,6	2 671	39,2	4 152	60,8
	Total Région	**411**	**65,4**	**217**	**34,6**	**2 671**	**39,2**	**4 152**	**60,8**
CENTRE-EST	BOULGOU	14	100	-	0	3 308	49,2	3 421	50,8
	KOURITENGA	-	0	-	0	6 906	64,7	3 769	35,3
	KOULPELOGO	324	64,1	182	35,9	5 302	64	2 987	36
	Total Région	**338**	**65**	**182**	**35**	**15 516**	**60,4**	**10 177**	**39,6**
CENTRE-NORD	BAM	-	0	-	0	4 842	31,4	10 583	68,6
	NAMENTENGA	-	0	143	100	3 107	39,4	4 783	60,6
	SANMATENGA	269	30,6	610	69,4	10 699	38,5	17 093	61,5
	Total Région	**269**	**26,3**	**753**	**73,7**	**18 648**	**36,5**	**32 459**	**63,5**
CENTRE-OUEST	BOULKIEMDE	1 050	100	-	0	5 852	24,4	18 163	75,6
	SANGUIE	511	68,5	235	31,5	3 697	33,2	7 452	66,8
	SISSILI	647	99	6	1	8 750	62,5	5 257	37,5
	ZIRO	326	100	-	0	7 744	77,7	2 225	22,3
	Total Région	**2 534**	**91,3**	**242**	**8,7**	**26 042**	**44**	**33 097**	**56**
CENTRE-SUD	BAZEGA	4	0,8	496	99,2	5 655	81,7	1 263	18,3
	NAHOURI	256	56,2	200	43,8	8 153	46,6	9 335	53,4
	ZOUNDWEOGO	-	0	-	0	4 718	83,6	924	16,4
	Total Région	**261**	**27,2**	**696**	**72,8**	**18 526**	**61,7**	**11 523**	**38,3**
EST	GNAGNA	770	38,8	1 212	61,2	9 425	42,6	12 674	57,4
	GOURMA	451	63	265	37	6 128	52,2	5 603	47,8
	TAPOA	902	76,7	275	23,3	4 893	52,5	4 419	47,5
	KOMANDJOARI	312	100	-	0	2 056	44	2 616	56
	KOMPIENGA	161	51,4	152	48,6	1 533	56,3	1 189	43,7
	Total Région	**2 595**	**57,7**	**1 904**	**42,3**	**24 034**	**47,6**	**26 500**	**52,4**
HAUTS-BASSINS	HOUET	907	38,9	1 421	61,1	26 542	73,3	9 655	26,7
	KENEDOUGOU	325	100	-	0	21 407	82,3	4 614	17,7
	TUY	261	100	-	0	16 782	80,5	4 073	19,5
	Total Région	**1 492**	**51,2**	**1 421**	**48,8**	**64 731**	**77,9**	**18 342**	**22,1**
NORD	PASSORE	531	100	-	0	3 502	34,4	6 672	65,6
	YATENGA	248	100	-	0	30 713	45,7	36 529	54,3
	LOROUM	278	46,2	324	53,8	2 081	34,1	4 019	65,9
	ZONDOMA	202	100	-	0	7 616	38,2	12 316	61,8
	Total Région	**1 259**	**79,5**	**324**	**20,5**	**43 912**	**42,4**	**59 537**	**57,6**
PLATEAU-CENTRALE	GANZOURGOU	194	100	-	0	7 061	67,5	3 400	32,5
	OUBRITENGA	163	50	163	50	6 825	42,9	9 071	57,1
	KOURWEOGO	-	0	-	0	3 032	47,3	3 376	52,7
	Total Région	**357**	**68,6**	**163**	**31,4**	**16 918**	**51,6**	**15 847**	**48,4**
SAHEL	OUDALAN	606	100	-	0	1 764	49,9	1 767	50,1
	SENO	259	100	-	0	4 507	52	4 158	48
	SOUM	665	73,2	244	26,8	10 674	47	12 035	53
	YAGHA	112	100	-	0	2 047	50,5	2 007	49,5
	Total Région	**1 642**	**87,1**	**244**	**12,9**	**18 991**	**48,7**	**19 968**	**51,3**
SUD-OUEST	BOUGOURIBA	-	0	-	0	2 994	50,8	2 895	49,2
	PONI	-	0	-	0	2 452	42,5	3 322	57,5
	IOBA	2 283	61,8	1 411	38,2	10 797	82,9	2 227	17,1
	NOUMBIEL	185	100	-	0	428	32,7	881	67,3
	Total Région	**2 468**	**63,6**	**1 411**	**36,4**	**16 671**	**64,1**	**9 324**	**35,9**
TOTAL BURKINA		**18 020**	**64,9**	**9 747**	**35,1**	**356 165**	**55**	**291 027**	**45**

Tableau A0S1A07 : Occupation socioprofessionnelle de la population agricole

Région	Province	Statut d'occupation									
		Actif agricole		Actif non		Inactif		Chômeur		Total Région	
		Effectif		Effectif		Effectif		Effectif		Effectif	
BOUCLE DU MOUHOUN	KOSSI	268 062	69,9	8	2,3	106	27,8	-	,0	383	100,0
	MOUHOUN	263 933	72,1	9	2,6	92	25,3	-	,0	366	100,0
	SOUROU	220 581	73,0	7	2,4	73	24,5	-	,0	301	100,0
	BALE	223 075	73,7	8	2,9	70	23,3	-	,0	302	100,0
	BANWA	244 619	72,2	14	4,4	79	23,4	49	,0	339	100,0
	NAYALA	136 588	80,4	3	2,0	29	17,6	-	,0	169	100,0
	Total Région	**1 356 859**	**72,8**	**52**	**2,8**	**453**	**24,3**	**49**	**,0**	**1 862 848**	**100,0**
CASCADES	COMOE	184 905	72,6	10	4,1	59	23,3	-	,0	254	100,0
	LERABA	104 724	70,2	6	4,1	38	25,7	-	,0	149	100,0
	Total Région	**289 630**	**71,7**	**16**	**4,1**	**97**	**24,2**	**-**	**,0**	**403**	**100,0**
CENTRE	KADIOGO	236 413	72,7	42	13,2	44	13,8	756	,2	324	100,0
	Total Région	**236 413**	**72,7**	**42**	**13,2**	**44**	**13,8**	**756**	**,2**	**324**	**100,0**
CENTRE-EST	BOULGOU	303 808	69,6	19	4,5	112	25,8	-	,0	436	100,0
	KOURITENGA	235 783	74,4	4	1,4	76	24,1	-	,0	316	100,0
	KOULPELOG	209 252	70,9	10	3,7	74	25,3	-	,0	294	100,0
	Total Région	**748 842**	**71,4**	**35**	**3,4**	**263**	**25,2**	**-**	**,0**	**1 047 953**	**100,0**
CENTRE NORD	BAM	211 271	69,5	20	6,7	72	23,8	-	,0	303	100,0
	NAMENTENG	224 801	70,0	19	6,0	76	24,0	-	,0	320	100,0
	SANMATENG	446 716	72,5	26	4,3	143	23,2	-	,0	616	100,0
	Total Région	**882 788**	**71,1**	**65**	**5,3**	**292**	**23,5**	**-**	**,0**	**1 241 130**	**100,0**
CENTRE OUEST	BOULKIEMDE	360 663	73,6	11	2,4	117	23,9	-	,0	489	100,0
	SANGUIE	248 537	76,8	6	2,1	67	20,8	-	,0	322	100,0
	SISSILI	164 287	74,5	7	3,5	48	21,9	-	,0	220	100,0
	ZIRO	149 668	75,9	3	1,8	44	22,3	-	,0	197	100,0
	Total Région	**923 155**	**75,0**	**29**	**2,4**	**276**	**22,5**	**-**	**,0**	**1 229 853**	**100,0**
CENTRE SUD	BAZEGA	199 076	78,9	4	1,7	48	19,4	-	,0	252	100,0
	NAHOURI	127 904	81,1	1	,7	28	18,1	-	,0	157	100,0
	ZOUNDWEOG	219 180	80,6	3	1,2	49	18,2	-	,0	271	100,0
	Total Région	**546 160**	**80,1**	**8**	**1,3**	**127**	**18,6**	**-**	**,0**	**681**	**100,0**
EST	GNAGNA	337 130	71,9	5	1,2	124	26,6	-	,0	467	100,0
	GOURMA	217 694	69,5	8	2,6	86	27,7	434	,1	313	100,0
	TAPOA	217 372	69,3	14	4,7	81	26,0	-	,0	313	100,0
	KOMANDJOA	55 841	72,0	6	8,4	14	19,3	280	,4	77 605	100,0
	KOMPIENGA	56 033	69,6	4	5,5	19	24,8	-	,0	80 381	100,0
	Total Région	**884 070**	**70,5**	**39**	**3,1**	**327**	**26,2**	**714**	**,1**	**1 252 114**	**100,0**
HAUTS BASSINS	HOUET	424 174	71,4	25	4,3	143	24,2	278	,0	593	100,0
	KENEDOUGO	298 851	72,9	23	5,8	86	21,2	325	,1	409	100,0
	TUY	212 171	75,3	6	2,3	63	22,4	-	,0	281	100,0
	Total Région	**935 196**	**72,8**	**55**	**4,3**	**293**	**22,9**	**604**	**,0**	**1 285 336**	**100,0**
NORD	PASSORE	215 238	68,3	14	4,5	85	27,2	-	,0	315	100,0
	YATENGA	472 927	67,1	18	2,6	212	30,2	-	,0	704	100,0
	LOROUM	101 669	61,6	9	5,8	53	32,5	-	,0	164	100,0
	ZONDOMA	105 629	68,8	7	4,8	40	26,5	-	,0	153	100,0
	Total Région	**895 463**	**66,9**	**49**	**3,7**	**392**	**29,4**	**-**	**,0**	**1 337 990**	**100,0**
PLATEAU CENTRALE	GANZOURGO	250 082	74,5	21	6,5	63	18,8	432	,1	335	100,0
	OUBRITENGA	187 343	71,0	10	3,8	66	25,1	-	,0	263	100,0
	KOURWEOG	102 919	75,8	4	3,2	28	21,0	-	,0	135	100,0
	Total Région	**540 345**	**73,5**	**36**	**4,9**	**157**	**21,5**	**432**	**,1**	**734**	**100,0**
SAHEL	OUDALAN	142 678	73,5	10	5,5	40	20,8	-	,0	193	100,0
	SENO	172 763	72,9	10	4,4	53	22,8	-	,0	237	100,0
	SOUM	290 733	67,2	23	5,3	118	27,4	-	,0	432	100,0
	YAGHA	129 515	72,9	3	2,0	44	25,1	-	,0	177	100,0
	Total Région	**735 689**	**70,6**	**47**	**4,6**	**257**	**24,7**	**-**	**,0**	**1 041 142**	**100,0**
SUD-OUEST	BOUGOURIBA	69 207	72,0	3	4,0	22	23,8	-	,0	95 920	100,0
	PONI	167 350	74,0	5	2,5	52	23,2	258	,1	225	100,0
	IOBA	200 599	75,8	4	1,9	59	22,4	-	,0	264	100,0
	NOUMBIEL	50 653	73,9	2	4,0	15	21,9	-	,0	68 406	100,0
	Total Région	**487 809**	**74,4**	**17**	**2,6**	**149**	**22,8**	**258**	**,0**	**654**	**100,0**
TOTAL BURKINA		**9 462**	**72,2**	**498 392**	**3,8**	**3 135**	**23,9**	**2**	**,0**	**13 098**	**100,0**

Tableau A0S1A08: Proportion de la population agricole encadrée

Région	Province	Encadrement			
		Non		Oui	
		Effectif	N % ligne	Effectif	N % ligne
BOUCLE DU MOUHOUN	KOSSI	339643	96,3%	13049	3,7%
	MOUHOUN	324904	95,6%	14887	4,4%
	SOUROU	279762	97,2%	8105	2,8%
	BALE	271081	94,4%	16113	5,6%
	BANWA	305330	97,8%	6790	2,2%
	NAYALA	148748	91,2%	14293	8,8%
	Total Région	1669468	95,8%	73238	4,2%
CASCADES	COMOE	235120	96,5%	8585	3,5%
	LERABA	136253	95,8%	5934	4,2%
	Total Région	371373	96,2%	14518	3,8%
CENTRE	KADIOGO	312672	98,9%	3567	1,1%
	Total Région	312672	98,9%	3567	1,1%
CENTRE EST	BOULGOU	411463	98,4%	6774	1,6%
	KOURITENGA	287558	98,1%	5583	1,9%
	KOULPELOGO	273389	97,0%	8383	3,0%
	Total Région	972410	97,9%	20741	2,1%
CENTRE NORD	BAM	277225	95,3%	13678	4,7%
	NAMENTENGA	295355	98,4%	4683	1,6%
	SANMATENGA	566469	96,2%	22265	3,8%
	Total Région	1139049	96,6%	40626	3,4%
CENTRE OUEST	BOULKIEMDE	444709	95,0%	23304	5,0%
	SANGUIE	280346	96,5%	10095	3,5%
	SISSILI	206246	95,2%	10362	4,8%
	ZIRO	171809	95,8%	7590	4,2%
	Total Région	1103110	95,6%	51351	4,4%
CENTRE SUD	BAZEGA	229041	93,8%	15064	6,2%
	NAHOURI	143710	94,4%	8538	5,6%
	ZOUNDWEOGO	250115	97,8%	5729	2,2%
	Total Région	622866	95,5%	29331	4,5%
EST	GNAGNA	410951	96,4%	15478	3,6%
	GOURMA	285905	95,6%	13061	4,4%
	TAPOA	299867	99,1%	2715	,9%
	KOMANDJOARI	68543	96,8%	2266	3,2%
	KOMPIENGA	71458	95,6%	3274	4,4%
	Total Région	1136724	96,9%	36792	3,1%
HAUTS-BASSINS	HOUET	521211	91,4%	49117	8,6%
	KENEDOUGOU	367854	94,2%	22708	5,8%
	TUY	242631	93,2%	17780	6,8%
	Total Région	1131695	92,7%	89606	7,3%
NORD	PASSORE	283197	96,3%	10760	3,7%
	YATENGA	630493	96,3%	24030	3,7%
	LOROUM	161690	97,7%	3857	2,3%
	ZONDOMA	133300	90,7%	13692	9,3%
	Total Région	1208680	95,8%	52340	4,2%
PLATEAU CENTRAL	GANZOURGOU	297303	97,5%	7739	2,5%
	OUBRITENGA	225014	95,5%	10591	4,5%
	KOURWEOGO	122750	96,7%	4192	3,3%
	Total Région	645067	96,6%	22522	3,4%
SAHEL	OUDALAN	171088	96,6%	6008	3,4%
	SENO	196013	96,1%	8029	3,9%
	SOUM	380148	98,6%	5403	1,4%
	YAGHA	156469	92,1%	13450	7,9%
	Total Région	903719	96,5%	32891	3,5%
SUD OUEST	BOUGOURIBA	90003	97,5%	2302	2,5%
	PONI	201361	97,2%	5708	2,8%
	IOBA	223429	97,9%	4883	2,1%
	NOUMBIEL	62687	99,7%	174	,3%
	Total Région	577480	97,8%	13068	2,2%
TOTAL	**BURKINA**	11794315	96,1%	480592	3,9%

TableauA0S1A09 : Structure d'encadrement de la population agricole

Région	Province	Structure									
		Ong/projet		Societé cotonnière		Etat		Autre		Total Région	
		Effectif	%ligne	Effectif	%ligne	Effectif	%ligne	Effecti	%ligne	Effectif	
BOUCLE DU MOUHOUN	KOSSI	3 910	1,0	4 839	1,3	2 444	,6	746	,2	11 939	100,0
	MOUHOUN	2 148	,6	6 119	1.7	957	,3	837	,2	10 061	100,0
	SOUROU	5 706	1,9	-	,0	1 122	,4	-	,0	6 828	100,0
	BALE	1 977	,7	8 601	2,8	2 699	,9	565	,2	13 841	100,0
	BANWA	61	,0	1 664	,5	1 102	,3	1	,4	4 334	100,0
	NAYALA	5 291	3,1	2 471	1,5	741	,4	1	1,2	10 475	100,0
	Total Région	**19 092**	**1,0**	**23 693**	**1,3**	**9 066**	**,5**	**5**	**,3**	**57 478**	**100,0**
CASCADES	COMOE	1 396	,5	5 740	2,3	2 372	,9	-	,0	9 508	100,0
	LERABA	272	,2	3 080	2,1	2 785	1,9	-	,0	6 137	100,0
	Total Région	**1 668**	**,4**	**8 820**	**2,2**	**5 157**	**1,3**	**-**	**,0**	**15 645**	**100,0**
CENTRE	KADIOGO	4 804	1,5	-	,0	1 769	,5	628	,2	7 201	100,0
	Total Région	**4 804**	**1,5**	**-**	**,0**	**1 769**	**,5**	**628**	**,2**	**7 201**	**100,0**
CENTRE-EST	BOULGOU	2 217	,5	1 044	,2	1 036	,2	40	,0	4 336	100,0
	KOURITENGA	1 672	,5	175	,1	2 413	,8	-	,0	4 260	100,0
	KOULPELOGO	1 321	,4	3 923	1,3	799	,3	-	,0	6 043	100,0
	Total Région	**5 209**	**,5**	**5 142**	**,5**	**4 248**	**,4**	**40**	**,0**	**14 639**	**100,0**
CENTRE NORD	BAM	3 140	1,0	-	,0	3 528	1,2	165	,1	6 833	100,0
	NAMENTENGA	1 722	,5	137	,0	1 422	,4	-	,0	3 281	100,0
	SANMATENGA	7 377	1,2	731	,1	15	2,6	296	,0	24 350	100,0
	Total Région	**12 239**	**1,0**	**868**	**,1**	**20**	**1,7**	**461**	**,0**	**34 464**	**100,0**
CENTRE OUEST	BOULKIEMDE	2 368	,5	-	,0	14	2,9	57	,0	16 689	100,0
	SANGUIE	3 795	1,2	290	,1	2 082	,6	1	,3	7 215	100,0
	SISSILI	1 699	,8	2 398	1,1	3 836	1,7	43	,0	7 975	100,0
	ZIRO	616	,3	8 124	4,1	360	,2	236	,1	9 336	100,0
	Total Région	**8 478**	**,7**	**10 812**	**,9**	**20**	**1,7**	**1**	**,1**	**41 215**	**100,0**
CENTRE SUD	BAZEGA	3 597	1,4	872	,3	6 494	2,6	-	,0	10 963	100,0
	NAHOURI	3 879	2,5	1 591	1,0	4 571	2,9	60	,0	10 102	100,0
	ZOUNDWEOGO	1 372	,5	1 511	,6	1 596	,6	-	,0	4 478	100,0
	Total Région	**8 849**	**1,3**	**3 974**	**,6**	**12**	**1,9**	**60**	**,0**	**25 544**	**100,0**
EST	GNAGNA	9 930	2,1	-	,0	-	,0	-	,0	9 930	100,0
	GOURMA	3 581	1,1	3 568	1,1	784	,3	-	,0	7 934	100,0
	TAPOA	1 282	,4	692	,2	311	,1	-	,0	2 284	100,0
	KOMANDJOARI	1 820	2,3	-	,0	809	1,0	-	,0	2 629	100,0
	KOMPIENGA	1 029	1,3	-	,0	408	,5	78	,1	1 515	100,0
	Total Région	**17 642**	**1,4**	**4 260**	**,3**	**2 312**	**,2**	**78**	**,0**	**24 292**	**100,0**
HAUTS BASSINS	HOUET	9 098	1,5	18 298	3,1	6 104	1,0	-	,0	33 500	100,0
	KENEDOUGOU	2 089	,5	9 730	2,4	10	2,7	3	,7	25 794	100,0
	TUY	325	,1	15 486	5,5	610	,2	-	,0	16 421	100,0
	Total Région	**11 512**	**,9**	**43 514**	**3,4**	**17**	**1,4**	**3**	**,2**	**75 715**	**100,0**
NORD	PASSORE	2 804	,9	-	,0	4 279	1,4	-	,0	7 083	100,0
	YATENGA	23 359	3,3	323	,0	9 735	1,4	-	,0	33 417	100,0
	LOROUM	979	,6	-	,0	957	,6	185	,1	2 122	100,0
	ZONDOMA	9 501	6,2	-	,0	2 163	1,4	-	,0	11 664	100,0
	Total Région	**36 642**	**2,7**	**323**	**,0**	**17**	**1,3**	**185**	**,0**	**54 285**	**100,0**
PLATEAU CENTRALE	GANZOURGOU	904	,3	673	,2	6 102	1,8	-	,0	7 679	100,0
	OUBRITENGA	2 911	1,1	163	,1	6 297	2,4	-	,0	9 371	100,0
	KOURWEOGO	1 178	,9	-	,0	6 624	4,9	89	,1	7 891	100,0
	Total Région	**4 993**	**,7**	**836**	**,1**	**19**	**2,6**	**89**	**,0**	**24 940**	**100,0**
SAHEL	OUDALAN	2 653	1,4	-	,0	987	,5	-	,0	3 641	100,0
	SENO	1 268	,5	-	,0	3 076	1,3	-	,0	4 344	100,0
	SOUM	8 459	2,0	-	,0	15	3,5	-	,0	23 606	100,0
	YAGHA	2 812	1,6	-	,0	1 107	,6	-	,0	3 919	100,0
	Total Région	**15 192**	**1,5**	**-**	**,0**	**20**	**2,0**	**-**	**,0**	**35 510**	**100,0**
SUD-OUEST	BOUGOURIBA	1 096	1,1	1 569	1,6	357	,4	117	,1	3 139	100,0
	PONI	663	,3	558	,2	881	,4	-	,0	2 102	100,0
	IOBA	853	,3	1 336	,5	1 980	,7	-	,0	4 170	100,0
	NOUMBIEL	80	,1	-	,0	107	,2	15	,0	203	100,0
	Total Région	**2 692**	**,4**	**3 464**	**,5**	**3 326**	**,5**	**133**	**,0**	**9 614**	**100,0**
TOTAL BURKINA		**149**	**35,4**	**105**	**25,1**	**154**	**36,6**	**11**	**2,8**	**420**	**100,0**

TableauA0S1A10 : Population Résidente absente selon le motif

Région	Province	Motif de l'absence									
		Recherche		Recherche		Raisons sociales		Autre motif		Total Région	
		Effectif	%ligne	Effectif	%ligne	Effectif	%ligne	Effectif	%ligne	Effectif	%ligne
BOUCLE DU MOUHOUN	KOSSI	326	,8	4	10,9	2 908	7,1	-	,0	7 691	100,0
	MOUHOUN	-	,0	973	2,8	5 827	16,5	-	,0	6 800	100,0
	SOUROU	880	2,8	1	5,6	4 021	12,9	-	,0	6 640	100,0
	BALE	254	,8	700	2,3	1 688	5,6	-	,0	2 642	100,0
	BANWA	9	,0	-	,0	2 138	6,8	-	,0	2 146	100,0
	NAYALA	493	2,8	2	13,9	855	4,9	-	,0	3 756	100,0
	Total Région	**1**	**1,1**	**10**	**5,5**	**17**	**9,4**	**-**	**,0**	**29 674**	**100,0**
CASCADES	COMOE	1	7,0	1	6,3	3 888	14,2	-	,0	7 523	100,0
	LERABA	407	2,8	420	2,9	1 494	10,4	-	,0	2 322	100,0
	Total Région	**2**	**5,5**	**2**	**5,1**	**5 383**	**12,9**	**-**	**,0**	**9 845**	**100,0**
CENTRE	KADIOGO	1	4,4	2	5,7	5 710	14,2	-	,0	9 764	100,0
	Total Région	**1**	**4,4**	**2**	**5,7**	**5 710**	**14,2**	**-**	**,0**	**9 764**	**100,0**
CENTRE EST	BOULGOU	2	3,7	5	9,7	7 409	12,8	-	,0	15 179	100,0
	KOURITENGA	1	4,2	4	15,4	1 788	5,7	-	,0	7 918	100,0
	KOULPELOGO	1	4,3	460	1,4	2 130	6,5	-	,0	3 980	100,0
	Total Région	**4**	**4,0**	**10**	**8,9**	**11**	**9,3**	**-**	**,0**	**27 077**	**100,0**
CENTRE NORD	BAM	2	7,0	395	1,3	3 898	12,7	-	,0	6 445	100,0
	NAMENTENGA	1	5,0	1	4,5	5 805	15,9	-	,0	9 295	100,0
	SANMATENGA	5	7,4	3	5,1	10	14,0	-	,0	19 375	100,0
	Total Région	**9**	**6,7**	**5**	**4,1**	**19**	**14,2**	**-**	**,0**	**35 114**	**100,0**
CENTRE OUEST	BOULKIEMDE	45	,1	669	1,4	8 906	18,5	-	,0	9 620	100,0
	SANGUIE	277	,9	263	,8	2 158	7,0	-	,0	2 697	100,0
	SISSILI	490	2,0	457	1,9	1 479	6,1	-	,0	2 426	100,0
	ZIRO	-	,0	362	1,8	2 091	10,5	-	,0	2 452	100,0
	Total Région	**812**	**,7**	**1**	**1,4**	**14**	**11,9**	**-**	**,0**	**17 196**	**100,0**
CENTRE SUD	BAZEGA	1	5,0	540	1,8	2 363	8,1	-	,0	4 357	100,0
	NAHOURI	1	6,4	1	8,0	406	1,9	-	,0	3 436	100,0
	ZOUNDWEOG	1	5,2	1	3,2	3 881	12,4	-	,0	6 509	100,0
	Total Région	**4**	**5,4**	**3**	**4,0**	**6 650**	**8,2**	**-**	**,0**	**14 302**	**100,0**
EST	GNAGNA	-	,0	-	,0	1 592	3,2	-	,0	1 592	100,0
	GOURMA	122	,3	1	4,9	1 625	4,1	-	,0	3 713	100,0
	TAPOA	498	1,4	283	,8	2 180	6,0	-	,0	2 960	100,0
	KOMANDJOAR	170	1,8	102	1,1	1 375	14,4	-	,0	1 647	100,0
	KOMPIENGA	-	,0	-	,0	910	9,5	-	,0	910	100,0
	Total Région	**791**	**,5**	**2**	**1,6**	**7 682**	**5,3**	**-**	**,0**	**10 822**	**100,0**
HAUTS-BASSINS	HOUET	1	2,3	3	5,2	7 868	12,6	-	,0	12 592	100,0
	KENEDOUGO	2	5,7	2	7,1	2 082	5,4	-	,0	7 020	100,0
	TUY	-	,0	216	,8	2 810	10,4	-	,0	3 025	100,0
	Total Région	**3**	**2,9**	**6**	**4,8**	**12**	**9,9**	**-**	**,0**	**22 638**	**100,0**
NORD	PASSORE	285	,8	1	3,3	1 633	4,8	133	,4	3 181	100,0
	YATENGA	2	3,8	5	7,6	15	22,0	-	,0	23 810	100,0
	BALE	-	,0	-	,0	-	,0	-	,0	-	100,0
	LOROUM	336	1,8	780	4,2	4 647	25,3	-	,0	5 763	100,0
	ZONDOMA	198	1,2	392	2,4	2 301	13,8	-	,0	2 891	100,0
	Total Région	**3**	**2,5**	**7**	**5,5**	**24**	**17,2**	**133**	**,1**	**35 646**	**100,0**
PLATEAU CENTRAL	GANZOURGO	2	5,8	4	11,1	3 239	8,7	-	,0	9 568	100,0
	OUBRITENGA	1	4,5	1	4,0	2 351	8,1	-	,0	4 815	100,0
	KOURWEOGO	540	4,1	208	1,6	76	,6	-	,0	823	100,0
	Total Région	**4**	**5,1**	**5**	**7,0**	**5 665**	**7,1**	**-**	**,0**	**15 206**	**100,0**
SAHEL	OUDALAN	1	3,6	2	7,8	4 018	14,1	-	,0	7 274	100,0
	SENO	928	2,9	3	10,2	1 801	5,6	-	,0	6 021	100,0
	SOUM	-	,0	3	8,1	1 707	3,9	-	,0	5 303	100,0
	YAGHA	-	,0	2	11,8	855	3,7	-	,0	3 579	100,0
	Total Région	**1**	**1,5**	**11**	**9,2**	**8 381**	**6,5**	**-**	**,0**	**22 178**	**100,0**
SUD OUEST	BOUGOURIBA	380	3,2	553	4,6	1 412	11,8	7	,1	2 352	100,0
	PONI	957	3,3	1	5,6	5 068	17,4	-	,0	7 644	100,0
	IOBA	-	,0	981	3,5	3 939	14,0	-	,0	4 919	100,0
	NOUMBIEL	56	,7	150	1,9	442	5,7	-	,0	648	100,0
	Total Région	**1**	**1,8**	**3**	**4,3**	**10**	**14,1**	**7**	**,0**	**15 564**	**100,0**
TOTAL	**BURKINA**	**40 902**	**15,4**	**73 255**	**27,6**	**150**	**56,9**	**140**	**0,1**	**265**	**100,0**

TableauA1S2A11 : Proportion des ménages appartenant à une Organisation Paysanne fonctionnelle

Région	Province	Membre d'une op fonctionnelle					
		Non		Oui		Total Région	
		Effectif	%ligne	Effectif	%ligne	Effectif	%ligne
BOUCLE DU MOUHOUN	KOSSI	26 384	73,4	9 555	26,6	35 939	100
	MOUHOUN	10 165	32,0	21 609	68,0	31 774	100
	SOUROU	18 926	65,0	10 211	35,0	29 137	100
	BALE	7 991	27,0	21 642	73,0	29 633	100
	BANWA	12 723	42,1	17 471	57,9	30 194	100
	NAYALA	9 464	58,6	6 693	41,4	16 157	100
	TOTAL RÉGION	**85 653**	**49,6**	**87 181**	**50,4**	**172 834**	**100**
CASCADES	COMOE	11 046	45,7	13 148	54,3	24 194	100
	LERABA	5 496	39,7	8 362	60,3	13 858	100
	TOTAL RÉGION	**16 542**	**43,5**	**21 510**	**56,5**	**38 052**	**100**
CENTRE	KADIOGO	27 798	76,2	8 692	23,8	36 491	100
	TOTAL RÉGION	**27 798**	**76,2**	**8 692**	**23,8**	**36 491**	**100**
CENTRE EST	BOULGOU	44 171	86,2	7 072	13,8	51 243	100
	KOURITENGA	20 883	75,8	6 676	24,2	27 558	100
	KOULPELOGO	18 340	60,5	11 952	39,5	30 292	100
	TOTAL RÉGION	**83 394**	**76,4**	**25 700**	**23,6**	**109 094**	**100**
CENTRE NORD	BAM	21 137	73,1	7 760	26,9	28 897	100
	NAMENTENGA	28 601	87,1	4 224	12,9	32 825	100
	SANMATENGA	47 651	75,5	15 437	24,5	63 087	100
	TOTAL RÉGION	**97 388**	**78,0**	**27 421**	**22,0**	**124 808**	**100**
CENTRE OUEST	BOULKIEMDE	23 944	55,6	19 119	44,4	43 063	100
	SANGUIE	18 877	65,0	10 156	35,0	29 033	100
	SISSILI	8 627	37,1	14 648	62,9	23 276	100
	ZIRO	8 771	47,6	9 639	52,4	18 410	100
	TOTAL RÉGION	**60 218**	**52,9**	**53 563**	**47,1**	**113 782**	**100**
CENTRE SUD	BAZEGA	19 255	69,7	8 368	30,3	27 624	100
	NAHOURI	9 809	49,7	9 927	50,3	19 735	100
	ZOUNDWEOGO	22 472	83,4	4 472	16,6	26 944	100
	TOTAL RÉGION	**51 536**	**69,4**	**22 768**	**30,6**	**74 303**	**100**
EST	GNAGNA	36 347	72,4	13 838	27,6	50 185	100
	GOURMA	21 460	64,2	11 979	35,8	33 439	100
	TAPOA	26 158	72,3	10 019	27,7	36 178	100
	KOMANDJOARI	4 990	55,5	4 002	44,5	8 992	100
	KOMPIENGA	6 389	69,5	2 801	30,5	9 190	100
	TOTAL RÉGION	**95 345**	**69,1**	**42 639**	**30,9**	**137 984**	**100**
HAUTS-BASSINS	HOUET	21 008	37,6	34 830	62,4	55 838	100
	KENEDOUGOU	14 780	41,5	20 852	58,5	35 632	100
	TUY	7 498	29,3	18 085	70,7	25 584	100
	TOTAL RÉGION	**43 286**	**37,0**	**73 767**	**63,0**	**117 054**	**100**
NORD	PASSORE	20 818	66,0	10 743	34,0	31 562	100
	YATENGA	34 957	61,0	22 378	39,0	57 335	100
	LOROUM	9 501	64,3	5 272	35,7	14 774	100
	ZONDOMA	5 924	38,0	9 676	62,0	15 601	100
	TOTAL RÉGION	**71 201**	**59,7**	**48 070**	**40,3**	**119 271**	**100**
PLATEAU CENTRAL	GANZOURGOU	24 556	71,1	9 983	28,9	34 539	100
	OUBRITENGA	14 172	53,6	12 281	46,4	26 453	100
	KOURWEOGO	7 104	55,8	5 616	44,2	12 720	100
	TOTAL RÉGION	**45 832**	**62,2**	**27 881**	**37,8**	**73 712**	**100**
SAHEL	OUDALAN	19 074	76,2	5 942	23,8	25 016	100
	SENO	22 855	75,2	7 537	24,8	30 392	100
	SOUM	30 617	72,9	11 395	27,1	42 011	100
	YAGHA	14 325	64,1	8 035	35,9	22 360	100
	TOTAL RÉGION	**86 870**	**72,5**	**32 909**	**27,5**	**119 780**	**100**
SUD OUEST	BOUGOURIBA	6 543	60,3	4 308	39,7	10 851	100
	PONI	18 839	70,9	7 719	29,1	26 558	100
	IOBA	7 479	31,1	16 532	68,9	24 011	100
	NOUMBIEL	5 653	74,5	1 934	25,5	7 587	100
	TOTAL RÉGION	**38 514**	**55,8**	**30 494**	**44,2**	**69 008**	**100**
TOTAL BURKINA		**803 577**	**61,5**	**502 596**	**38,5**	**1 306**	**100,0**

SECTION A.1.2 : SECURISATION FONCIERE ET GESTION DES CONFLITS

TableauA1S2A01:Appréciation du fonctionnement des op par les ménages

Région	Province	Possession d'un agrément	Tenue des réunions	Renouvellement des instances	Paiement des	Réalisation d'activités	Possession de compte
		%ligne	%ligne	%ligne	%ligne	%ligne	%ligne
BOUCLE DU MOUHOUN	KOSSI	94,2	100,0	46,8	68,7	69,3	48,4
	MOUHOUN	91,4	98,1	43,6	49,4	31,6	74,0
	SOUROU	84,6	96,1	48,0	64,3	69,9	52,6
	BALE	81,1	82,2	39,9	32,6	55,0	73,1
	BANWA	75,4	86,5	26,7	20,5	37,3	48,7
	NAYALA	81,2	92,9	27,9	43,4	66,5	60,0
	Total Région	**84,4**	**91,4**	**39,0**	**42,8**	**49,8**	**62,4**
CASCADES	COMOE	89,0	94,9	31,8	67,4	41,8	69,1
	LERABA	74,0	93,6	45,7	48,2	54,8	58,1
	Total Région	**83,2**	**94,4**	**37,2**	**59,9**	**46,8**	**64,9**
CENTRE	KADIOGO	76,8	90,1	35,6	68,3	39,9	41,9
	Total Région	**76,8**	**90,1**	**35,6**	**68,3**	**39,9**	**41,9**
CENTRE EST	BOULGOU	95,2	73,6	22,7	56,9	37,9	70,7
	KOURITENGA	86,9	97,7	25,0	60,8	43,9	64,7
	KOULPELOGO	84,9	93,3	32,5	63,6	32,0	35,0
	Total Région	**88,2**	**89,2**	**27,8**	**61,0**	**36,9**	**52,8**
CENTRE NORD	BAM	86,8	91,1	56,1	48,3	75,3	52,1
	NAMENTENGA	63,7	80,5	30,1	58,8	65,1	28,9
	SANMATENGA	76,3	92,1	62,2	71,9	60,0	51,8
	Total Région	**77,4**	**90,0**	**55,5**	**63,2**	**65,1**	**48,3**
CENTRE OUEST	BOULKIEMDE	80,7	77,2	39,5	61,9	55,0	43,7
	SANGUIE	93,6	61,7	26,0	47,9	63,9	54,0
	SISSILI	88,7	76,6	57,9	64,7	39,8	67,0
	ZIRO	94,5	100,0	60,6	21,9	44,2	38,3
	Total Région	**87,7**	**78,1**	**45,5**	**52,9**	**50,8**	**50,9**
CENTRE SUD	BAZEGA	82,6	95,5	41,1	46,9	63,8	48,9
	NAHOURI	82,4	89,7	39,8	78,1	77,8	89,4
	ZOUNDWEOGO	89,7	88,1	22,0	50,7	6,4	6,4
	Total Région	**83,9**	**91,5**	**36,8**	**61,3**	**58,7**	**58,2**
EST	GNAGNA	77,5	97,0	49,2	41,6	22,5	28,4
	GOURMA	73,9	87,6	30,8	58,6	33,1	31,7
	TAPOA	83,7	80,4	18,5	44,9	29,9	37,9
	KOMANDJOARI	78,7	91,0	14,9	62,6	57,6	24,0
	KOMPIENGA	87,6	97,5	49,7	62,9	58,4	55,6
	Total Région	**78,7**	**90,0**	**33,6**	**50,5**	**32,9**	**32,9**
HAUTS-BASSINS	HOUET	76,7	82,9	43,3	46,0	40,8	27,1
	KENEDOUGOU	89,8	96,4	33,9	20,5	48,3	84,0
	TUY	84,1	96,7	66,8	38,1	54,9	86,8
	Total Région	**82,2**	**90,1**	**46,5**	**36,9**	**46,4**	**57,8**
NORD	PASSORE	80,2	83,8	36,8	45,3	73,1	45,3
	YATENGA	81,8	85,5	48,0	52,4	74,3	68,9
	LOROUM	94,2	84,9	42,9	43,8	72,0	24,5
	ZONDOMA	97,3	78,8	42,1	61,8	94,4	40,2
	Total Région	**85,8**	**83,7**	**43,8**	**51,8**	**77,8**	**53,2**
PLATEAU CENTRAL	GANZOURGOU	83,0	88,4	43,5	75,7	37,9	68,9
	OUBRITENGA	72,9	100,0	78,9	77,7	58,9	36,2
	KOURWEOGO	83,0	90,3	22,5	52,9	52,9	55,9
	Total Région	**78,7**	**93,7**	**54,4**	**72,1**	**49,8**	**52,5**
SAHEL	OUDALAN	98,9	60,4	14,5	29,7	26,2	21,2
	SENO	78,4	88,6	37,9	36,7	42,6	75,3
	SOUM	90,1	72,5	44,1	74,4	54,9	35,0
	YAGHA	92,4	52,7	7,9	26,9	41,2	40,7
	Total Région	**89,1**	**70,1**	**28,9**	**45,6**	**43,5**	**44,7**
SUD OUEST	BOUGOURIBA	57,1	83,8	9,2	44,5	52,5	41,1
	PONI	48,6	84,2	16,2	37,3	46,9	60,2
	IOBA	94,7	92,0	32,2	32,6	51,3	72,9
	NOUMBIEL	65.8	96.2	14.4	74.1	50.3	51.7
	Total Région	**75,9**	**89,1**	**23,8**	**38,1**	**50,3**	**63,8**
TOTAL	**BURKINA**	**83,2**	**87,4**	**40,1**	**50,1**	**50,5**	**53,8**

TableauA1S2A02 : Proportion des membres ayant recu ou non un appui de leurs OP

Région	Province	aucun appui	Au moins un Appui
		%ligne	%ligne
	KOSSI	38,2	61,8
	MOUHOUN	31,8	68,2
	SOUROU	15	85
	BALE	21,5	**78,5**
	BANWA	71	29
	NAYALA	54,2	45,8
BOUCLE DU MOUHOUN	**Total Région**	**37,5**	62,5
	COMOE	27,9	72,1
	LERABA	54,1	45,9
CASCADES	**Total Région**	**38,1**	61,9
	KADIOGO	42,9	**57,1**
CENTRE	**Total Région**	**42,9**	57,1
	BOULGOU	23,9	76,1
	KOURITENGA	28,1	71,9
	KOULPELOGO	20	80
CENTRE EST	**Total Région**	**23,3**	76,7
	BAM	27,2	72,8
	NAMENTENGA	37,2	**62,8**
	SANMATENGA	54,2	45,8
CENTRE NORD	**Total Région**	**43,9**	56,1
	BOULKIEMDE	52,1	47,9
	SANGUIE	47,1	52,9
	SISSILI	19,5	80,5
	ZIRO	7,8	92,2
CENTRE OUEST	**Total Région**	**34,6**	**65,4**
	BAZEGA	23,5	76,5
	NAHOURI	53,6	46,4
	ZOUNDWEOGO	42,6	57,4
CENTRE SUD	**Total Région**	**40,4**	59,6
	GNAGNA	10,9	89,1
	GOURMA	35,4	64,6
	TAPOA	46,5	**53,5**
	KOMANDJOARI	54,3	45,7
	KOMPIENGA	22,3	77,7
EST	**Total Région**	**31**	69
	HOUET	32,2	67,8
	KENEDOUGOU	36,8	63,2
	TUY	3,5	96,5
HAUTS-BASSINS	**Total Région**	**26,5**	**73,5**
	PASSORE	52,1	47,9
	YATENGA	65,9	34,1
	LOROUM	41,4	58,6
	ZONDOMA	55,9	44,1
NORD	**Total Région**	**58,2**	41,8
	GANZOURGOU	18,8	81,2
	OUBRITENGA	26,7	**73,3**
	KOURWEOGO	28,6	71,4
PLATEAU CENTRAL	**Total Région**	**24,1**	75,9
	OUDALAN	50,4	49,6
	SENO	31,9	68,1
	SOUM	21,5	78,5
	YAGHA	44,1	55,9
SAHEL	**Total Région**	**34,5**	**65,5**
	BOUGOURIBA	60,8	39,2
	PONI	54,6	45,4
	IOBA	24,7	75,3
	NOUMBIEL	85,2	14,8
SUD OUEST	**Total Région**	**41,2**	58,8
TOTAL BURKINA		**36,1**	63,9

TableauA1S2A03 : Repartition de la population agricole selon le type d'appui recu de leurs OP

Région	Province	Appui intrants/ %ligne	Appui foncier %ligne	appui au Formation/ %ligne	Appui au Commercialisation %ligne	Autre appui %ligne
BOUCLE DU MOUHOUN	KOSSI	31,8	3,2	23,2	29,7	7,4
	MOUHOUN	65,2	1	5,8	37,5	8,6
	SOUROU	71	27,5	40,2	14,6	2,7
	BALE	61,6	3,4	14	33,6	2,6
	BANWA	23,8	3,8	7,6	11,8	0,2
	NAYALA	11,7	0	25,8	7,3	8,3
	Total Région	**49**	**5,4**	**15,6**	**25,6**	**4,6**
CASCADES	COMOE	58,9	8,4	13,5	40	1,6
	LERABA	26,4	0	10,4	14,1	14,3
	Total Région	**46,2**	**5,1**	**12,3**	**29,9**	**6,6**
CENTRE	KADIOGO	34,3	12	21,8	7,5	4,9
	Total Région	**34,3**	**12**	**21,8**	7,5	**4,9**
CENTRE EST	BOULGOU	62,8	19,2	37,4	40,5	1,3
	KOURITENGA	57	15,3	25	7	2,9
	KOULPELOGO	58,1	0	19,6	23,3	2,9
	Total Région	**59,1**	**9,4**	**25,9**	**23,4**	**2,5**
CENTRE NORD	BAM	42,3	2,3	58,2	0	0
	NAMENTENGA	35,7	6	37,6	10,9	4,1
	SANMATENGA	17,3	3,8	30,5	1,9	1,7
	Total Région	**27,2**	**3,7**	**39,4**	**2,8**	**1,6**
CENTRE OUEST	BOULKIEMDE	35	0,1	12,8	6,2	2,7
	SANGUIE	31,4	8,5	22,8	2,8	0
	SISSILI	74	10,5	42,4	42,4	2
	ZIRO	85,6	0	5,3	3,9	0
	Total Région	**53,6**	**4,5**	**21,3**	**14,7**	**1,5**
CENTRE SUD	BAZEGA	63,4	4,7	41,9	0,8	0,5
	NAHOURI	33,3	14	25,4	22	0
	ZOUNDWEOGO	44,5	12,9	24,9	0	0
	Total Région	**46,6**	**10,4**	**31,3**	**9,9**	**0,2**
EST	GNAGNA	38,5	0	40,4	32,9	0
	GOURMA	38	3,1	39,8	3,1	1,8
	TAPOA	27	5,2	21,4	0	2,7
	KOMANDJOARI	18,3	11,2	8,1	5,7	16,1
	KOMPIENGA	58,6	30,7	45,8	43,3	0
	Total Région	**35,1**	**5,2**	**33,1**	**14,9**	**2,6**
HAUTS-BASSINS	HOUET	62,3	3,9	8,3	19,9	0,8
	KENEDOUGOU	57,3	2	12,2	16,6	1
	TUY	93,1	1,2	8,3	57,8	2,4
	Total Région	**68,5**	**2,7**	**9,4**	**28,3**	**1,2**
NORD	PASSORE	32,9	1,2	29,5	1,3	1,5
	YATENGA	14,8	4,1	17,1	4,3	3,9
	LOROUM	42,1	2,1	41,7	1,2	4,8
	ZONDOMA	31,2	0	27,3	2,1	4,4
	Total Région	**25**	**2,4**	**24,5**	**2,9**	**3,6**
PLATEAU CENTRAL	GANZOURGOU	42,2	29,1	34,1	17,7	14,6
	OUBRITENGA	53,8	11,2	41	0	1,9
	KOURWEOGO	55,8	1,9	24,4	2	1,7
	Total Région	**49,8**	**16,2**	**35,1**	**7,1**	**6,7**
SAHEL	OUDALAN	20,1	5,2	25,9	9,7	0
	SENO	25,6	0	49,6	15,6	2,8
	SOUM	54,8	0	37,4	14,2	5,8
	YAGHA	21,2	3,9	31,9	5,7	2,3
	Total Région	**33,2**	**1,8**	**37,4**	**11,8**	**3,2**
SUD OUEST	BOUGOURIBA	33,9	0,3	5	14,9	0,2
	PONI	23,4	1,7	16,6	9,7	4,1
	IOBA	69,6	0,9	14,3	65	0
	NOUMBIEL	8,7	3,2	4,3	2,6	1,6
	Total Région	**49**	**1,2**	**13**	**40**	**1,2**
TOTAL	**BURKINA**	**46,7**	**5,2**	**22,6**	**18,5**	**2,9**

Tableau A1S2A04 : Système local de gestion du foncier

Région	Province	Système local de gestion du foncier					
		Chef de ménage	Chef de famille	Chef de clan	Responsable coutumier	Autorité administra	Autres
		%ligne	%ligne	%ligne	%ligne	%ligne	%ligne
BOUCLE DU MOUHOUN	KOSSI	32,0	16,8	3,4	46,7	1,1	,0
	MOUHOUN	28,5	8,2	14,2	47,0	1,4	,7
	SOUROU	25,8	21,2	4,6	28,2	20,2	,0
	BALE	25,0	18,9	7,6	45,6	1,4	1,4
	BANWA	32,5	15,5	18,3	31,5	,0	2,2
	NAYALA	13,0	16,7	34,6	35,7	,0	,0
	Total Région	**27,5**	**16,1**	**11,8**	**39,7**	**4,2**	**,8**
CASCADES	COMOE	2,4	7,2	3,1	84,7	,8	1,8
	LERABA	,5	7,0	13,8	76,2	2,2	,3
	Total Région	**1,7**	**7,1**	**7,0**	**81,6**	**1,3**	**1,2**
CENTRE	KADIOGO	21,7	28,1	9,6	27,3	12,1	1,2
	Total Région	**21,7**	**28,1**	**9,6**	**27,3**	**12,1**	**1,2**
CENTRE EST	BOULGOU	35,6	22,8	8,0	24,5	8,2	,9
	KOURITENGA	41,7	16,4	4,9	34,5	2,6	,0
	KOULPELOGO	28,0	15,4	12,2	39,9	2,8	1,7
	Total Région	**35,0**	**19,2**	**8,4**	**31,2**	**5,3**	**,9**
CENTRE NORD	BAM	34,4	23,0	11,9	25,1	,9	4,8
	NAMENTENGA	29,9	29,7	22,0	17,4	,5	,4
	SANMATENGA	30,6	31,0	16,3	21,0	,6	,5
	Total Région	**31,3**	**28,8**	**16,8**	**21,0**	**,6**	**1,5**
CENTRE OUEST	BOULKIEMDE	51,6	39,9	6,4	2,0	,1	,0
	SANGUIE	40,5	37,6	3,4	7,7	,0	10,9
	SISSILI	34,5	11,5	17,0	35,8	1,1	,0
	ZIRO	11,3	5,9	5,6	77,2	,0	,0
	Total Région	**38,5**	**27,7**	**7,7**	**23,0**	**,3**	**2,8**
CENTRE SUD	BAZEGA	8,1	14,5	20,1	48,0	2,0	7,3
	NAHOURI	23,6	23,1	6,6	43,6	1,4	1,6
	ZOUNDWEOGO	14,6	54,6	18,8	9,2	2,8	,0
	Total Région	**14,5**	**31,3**	**16,1**	**32,8**	**2,2**	**3,2**
EST	GNAGNA	11,5	20,6	,0	60,0	4,8	3,2
	GOURMA	13,7	13,5	15,0	45,2	6,6	6,1
	TAPOA	23,1	21,1	22,8	27,1	1,5	4,4
	KOMANDJOARI	15,5	12,3	3,2	57,1	7,1	4,8
	KOMPIENGA	11,1	6,7	23,1	55,9	,0	3,3
	Total Région	**15,3**	**17,6**	**11,3**	**47,3**	**4,2**	**4,3**
HAUTS-BASSINS	HOUET	20,0	9,5	15,5	52,9	1,8	,4
	KENEDOUGOU	41,1	28,8	2,2	23,7	1,0	3,2
	TUY	8,1	32,7	13,2	36,6	,9	8,5
	Total Région	**23,6**	**20,3**	**11,0**	**40,7**	**1,3**	**3,0**
NORD	PASSORE	46,6	25,2	14,0	13,2	1,1	,0
	YATENGA	40,5	36,7	5,7	17,1	,0	,0
	LOROUM	38,0	22,3	9,4	30,3	,0	,0
	ZONDOMA	49,6	32,8	5,4	10,8	,0	1,3
	Total Région	**43,1**	**31,3**	**8,4**	**16,8**	**,3**	**,2**
PLATEAU CENTRAL	GANZOURGOU	41,3	11,8	7,9	24,4	11,0	3,5
	OUBRITENGA	20,0	50,4	7,7	20,5	,0	1,4
	KOURWEOGO	83,3	4,1	2,2	9,7	,0	,8
	Total Région	**40,6**	**24,6**	**6,9**	**20,5**	**5,1**	**2,3**
SAHEL	OUDALAN	25,2	31,2	12,3	6,6	24,8	,0
	SENO	25,6	5,1	22,5	39,3	7,6	,0
	SOUM	45,1	20,5	8,4	22,7	3,3	,0
	YAGHA	28,2	36,0	6,3	23,6	1,9	4,1
	Total Région	**32,7**	**21,7**	**12,5**	**23,7**	**8,7**	**,8**
SUD OUEST	BOUGOURIBA	40,6	18,0	1,3	39,1	1,1	,0
	PONI	38,8	13,1	8,9	36,9	,0	2,3
	IOBA	8,6	16,7	2,4	72,3	,0	,0
	NOUMBIEL	16,9	1,8	,4	79,6	,2	1,1
	Total Région	**26,3**	**13,9**	**4,5**	**54,1**	**,2**	**1,0**
TOTAL	**BURKINA**	**28,7**	**22,3**	**10,6**	**33,2**	**3,3**	**1,8**

Tableau A1S2A05 : Mode principal de faire valoir des terres des cultures temporaires par les ménages agricoles

Région	Province	Mode principal de faire valoir des terres des		
		Direct	Métayage	Fermage
		%ligne	%ligne	%ligne
BOUCLE DU MOUHOUN	KOSSI	98,0	,0	2,0
	MOUHOUN	89,8	8,7	1,5
	SOUROU	86,5	,0	13,5
	BALE	99,3	,3	,5
	BANWA	82,0	14,3	3,7
	NAYALA	100,0	,0	,0
	Total Région	**92,1**	**4,2**	**3,7**
CASCADES	COMOE	96,4	1,2	2,4
	LERABA	98,4	1,6	,0
	Total Région	97,1	1,3	1,6
CENTRE	KADIOGO	99,4	,6	,0
	Total Région	**99,4**	**,6**	**,0**
CENTRE EST	BOULGOU	99,9	,0	,1
	KOURITENGA	100,0	,0	,0
	KOULPELOGO	100,0	,0	,0
	Total Région	**100,0**	**,0**	**,0**
CENTRE NORD	BAM	99,1	,0	,9
	NAMENTENGA	97,6	2,4	,0
	SANMATENGA	100,0	,0	,0
	Total Région	**99,2**	**,6**	**,2**
CENTRE OUEST	BOULKIEMDE	99,8	,2	,0
	SANGUIE	99,1	,9	,0
	SISSILI	100,0	,0	,0
	ZIRO	100,0	,0	,0
	Total Région	**99,7**	**,3**	**,0**
CENTRE SUD	BAZEGA	100,0	,0	,0
	NAHOURI	87,8	10,1	2,1
	ZOUNDWEOGO	100,0	,0	,0
	Total Région	**96,8**	**2,7**	**,5**
EST	GNAGNA	100,0	,0	,0
	GOURMA	100,0	,0	,0
	TAPOA	98,0	,0	2,0
	KOMANDJOARI	100,0	,0	,0
	KOMPIENGA	94,0	2,4	3,6
	Total Région	**99,1**	**,2**	**,8**
HAUTS-BASSINS	HOUET	85,4	5,7	8,9
	KENEDOUGOU	100,0	,0	,0
	TUY	89,1	8,1	2,8
	Total Région	**90,5**	**4,6**	**4,9**
NORD	PASSORE	97,9	2,1	,0
	YATENGA	100,0	,0	,0
	LOROUM	99,2	,0	,8
	ZONDOMA	100,0	,0	,0
	Total Région	**99,3**	**,6**	**,1**
PLATEAU CENTRAL	GANZOURGOU	98,7	1,3	,0
	OUBRITENGA	100,0	,0	,0
	KOURWEOGO	100,0	,0	,0
	Total Région	**99,4**	**,6**	**,0**
SAHEL	OUDALAN	100,0	,0	,0
	SENO	100,0	,0	,0
	SOUM	100,0	,0	,0
	YAGHA	99,0	1,0	,0
	Total Région	**99,8**	**,2**	**,0**
SUD OUEST	BOUGOURIBA	90,8	,5	8,6
	PONI	98,7	,6	,7
	IOBA	93,1	6,9	,0
	NOUMBIEL	97,3	2,7	,0
	Total Région	**95,4**	**3,0**	**1,6**
TOTAL BURKINA		**97,3**	**1,5**	**1,2**

TableauA1S2A06: Mode principal de faire valoir des terres des cultures permanentes par les ménages agricoles

Région	Province	Mode principal de faire valoir des terres des		
		Direct	Métayage	Fermage
		%ligne	%ligne	%ligne
BOUCLE DU MOUHOUN	KOSSI	100,0	,0	,0
	MOUHOUN	99,3	,7	,0
	SOUROU	100,0	,0	,0
	BALE	99,5	,5	,0
	BANWA	94,9	5,1	,0
	NAYALA	100,0	,0	,0
	Total Région RÉGION	**98,9**	**1,1**	**,0**
CASCADES	COMOE	97,4	,4	2,2
	LERABA	98,4	,0	1,6
	Total Région RÉGION	**97,8**	**,2**	**2,0**
CENTRE	KADIOGO	100,0	,0	,0
	Total Région RÉGION	**100,0**	**,0**	**,0**
CENTRE EST	BOULGOU	99,9	,0	,1
	KOURITENGA	100,0	,0	,0
	KOULPELOGO	100,0	,0	,0
	Total Région RÉGION	**100,0**	**,0**	**,0**
CENTRE NORD	BAM	100,0	,0	,0
	NAMENTENGA	96,5	3,5	,0
	SANMATENGA	100,0	,0	,0
	Total Région RÉGION	**99,1**	**,9**	**,0**
CENTRE OUEST	BOULKIEMDE	99,8	,2	,0
	SANGUIE	100,0	,0	,0
	SISSILI	100,0	,0	,0
	ZIRO	100,0	,0	,0
	Total Région RÉGION	**99,9**	**,1**	**,0**
CENTRE SUD	BAZEGA	99,9	,0	,1
	NAHOURI	100,0	,0	,0
	ZOUNDWEOGO	100,0	,0	,0
	Total Région RÉGION	**100,0**	**,0**	**,0**
EST	GNAGNA	100,0	,0	,0
	GOURMA	100,0	,0	,0
	TAPOA	100,0	,0	,0
	KOMANDJOARI	100,0	,0	,0
	KOMPIENGA	98,3	,9	,8
	Total Région RÉGION	**99,9**	**,1**	**,1**
HAUTS-BASSINS	HOUET	96,2	1,9	1,9
	KENEDOUGOU	100,0	,0	,0
	TUY	100,0	,0	,0
	Total Région RÉGION	**98,1**	**,9**	**,9**
NORD	PASSORE	100,0	,0	,0
	YATENGA	100,0	,0	,0
	LOROUM	100,0	,0	,0
	ZONDOMA	100,0	,0	,0
	Total Région RÉGION	**100,0**	**,0**	**,0**
PLATEAU CENTRAL	GANZOURGOU	99,3	,7	,0
	OUBRITENGA	100,0	,0	,0
	KOURWEOGO			
	Total Région RÉGION	**99,6**	**,4**	**,0**
SAHEL	OUDALAN	100,0	,0	,0
	SENO	,0	100,0	,0
	SOUM	100,0	,0	,0
	YAGHA	100,0	,0	,0
	Total Région RÉGION	**74,2**	**25,8**	**,0**
SUD OUEST	BOUGOURIBA	94,6	,0	5,4
	PONI	99,4	,6	,0
	IOBA	100,0	,0	,0
	NOUMBIEL	99,8	,0	,2
	Total Région RÉGION	**98,9**	**,2**	**,9**
TOTAL BURKINA		**97,0**	**2,8**	**0,2**

TableauA1S2A07 : Type de sécurisation foncière des cultures temporaires

Région	Province	aucune sécurisation	Bail	Titre foncier	permis d'exploitation	bornage	procès-verbal de palabre	propriétaire terrien
		%ligne	%ligne	%ligne	%ligne	%ligne	%ligne	%ligne
BOUCLE DU MOUHOUN	KOSSI	17,9	,0	,0	,0	,0	,0	82,1
	MOUHOUN	66,0	7,4	,0	,0	8,1	,0	25,9
	SOUROU	49,9	,0	,0	,0	,0	1,1	50,9
	BALE	75,1	4,5	4,5	1,2	9,5	2,3	22,9
	BANWA	58,3	7,7	8,0	4,8	4,8	,0	30,2
	NAYALA	23,1	1,2	,0	,0	1,2	1,2	76,9
	Total Région	**49,4**	**3,6**	**2,2**	**1,1**	**4,0**	**,7**	**46,9**
CASCADES	COMOE	81,6	2,7	,0	3,5	,0	1,2	16,4
	LERABA	75,4	,2	,0	,3	,2	1,4	23,4
	Total Région	**79,3**	**1,8**	**,0**	**2,3**	**,1**	**1,3**	**18,9**
CENTRE	KADIOGO	61,5	,7	,0	1,8	2,6	1,2	35,9
	Total Région	**61,5**	**,7**	**,0**	**1,8**	**2,6**	**1,2**	**35,9**
CENTRE EST	BOULGOU	44,2	2,8	1,6	1,7	,0	1,7	56,1
	KOURITENGA	27,2	4,4	3,6	5,2	,0	3,6	67,6
	KOULPELOGO	37,4	,5	,0	,5	,6	,6	60,9
	Total Région	**38,1**	**2,6**	**1,7**	**2,2**	**,2**	**1,8**	**60,3**
CENTRE NORD	BAM	15,7	,9	,9	,0	,9	4,5	81,3
	NAMENTENGA	43,8	,0	1,3	,0	,0	,8	54,9
	SANMATENGA	54,0	,0	,5	,0	,0	14,6	42,3
	Total Région	**42,5**	**,2**	**,8**	**,0**	**,2**	**8,6**	**54,5**
CENTRE OUEST	BOULKIEMDE	28,3	,1	1,2	,1	1,3	1,4	70,4
	SANGUIE	20,6	3,6	5,9	,1	3,6	9,9	72,9
	SISSILI	36,2	,0	,0	3,8	,0	14,8	49,0
	ZIRO	60,0	,0	,0	,0	,0	,0	40,0
	Total Région	**33,3**	**1,0**	**1,9**	**,9**	**1,4**	**6,1**	**61,5**
CENTRE SUD	BAZEGA	10,5	,0	,0	,0	,1	3,2	87,3
	NAHOURI	38,0	,0	,0	,0	1,1	,0	60,9
	ZOUNDWEOGO	23,3	,0	,0	3,6	,0	,0	73,1
	Total Région	**22,4**	**,0**	**,0**	**1,3**	**,3**	**1,2**	**75,2**
EST	GNAGNA	18,8	,0	,6	,0	,6	,0	76,0
	GOURMA	44,9	,5	4,9	4,2	,0	,0	42,8
	TAPOA	68,7	,8	4,8	7,5	4,4	,0	25,0
	KOMANDJOARI	82,3	1,2	8,2	5,6	,0	2,1	10,5
	KOMPIENGA	18,2	5,7	11,4	5,5	5,1	4,9	74,5
	Total Région	**42,3**	**,8**	**4,0**	**3,7**	**1,7**	**,5**	**50,3**
HAUTS-BASSINS	HOUET	51,8	4,7	4,6	4,4	4,6	2,7	38,9
	KENEDOUGOU	37,4	1,0	2,3	,4	,0	2,0	61,3
	TUY	40,8	,0	4,4	,0	,0	7,0	53,7
	Total Région	**45,2**	**2,6**	**3,9**	**2,2**	**2,3**	**3,4**	**48,7**
NORD	PASSORE	30,1	2,2	1,2	1,2	1,7	1,7	67,5
	YATENGA	30,4	5,8	5,2	5,2	1,2	6,4	63,5
	LOROUM	6,7	2,3	2,4	,0	15,5	2,3	77,3
	ZONDOMA	86,3	36,2	36,2	36,2	,0	1,5	13,2
	Total Région	**35,0**	**8,5**	**7,9**	**7,6**	**2,9**	**3,9**	**59,5**
PLATEAU CENTRAL	GANZOURGOU	32,4	3,7	10,9	13,6	,7	3,7	53,4
	OUBRITENGA	80,4	50,8	,0	50,8	50,8	,0	19,6
	KOURWEOGO	14,4	,0	,0	,9	,9	6,2	82,9
	Total Région	**46,9**	**20,3**	**5,1**	**25,1**	**19,0**	**2,8**	**46,1**
SAHEL	OUDALAN	67,5	,9	,0	1,5	,9	11,6	29,8
	SENO	60,8	,7	1,9	8,5	6,9	8,9	18,5
	SOUM	56,3	,0	,8	,0	,0	6,5	36,4
	YAGHA	33,3	,9	,0	,9	,6	1,9	63,8
	Total Région	**55,6**	**,5**	**,8**	**2,7**	**2,1**	**7,4**	**35,5**
SUD OUEST	BOUGOURIBA	16,9	1,1	,0	,0	,0	,4	81,6
	PONI	32,6	2,6	,0	,0	2,6	4,4	61,3
	IOBA	26,5	2,9	3,8	,0	2,9	3,8	72,3
	NOUMBIEL	15,5	,5	,5	,0	,5	2,3	80,6
	Total Région	**26,2**	**2,2**	**1,4**	**,0**	**2,1**	**3,3**	**70,3**
TOTAL	**BURKINA**	**42,8**	**3,2**	**2,6**	**3,5**	**2,8**	**3,5**	**52,4**

TableauA1S2A08 : Type de sécurisation foncière des cultures permanentes

Région	Province	aucune sécurisation	Bail	Titre foncier	permis d'exploitation	bornage	procès verbal de palabre culture	propriétaire terrien
		%ligne	%ligne	%ligne	%ligne	%ligne	%ligne	%ligne
BOUCLE DU MOUHOUN	KOSSI	96,3	,0	94,6	,0	,0	94,6	3,7
	MOUHOUN	9,0	82,2	82,2	82,2	82,2	,7	8,0
	SOUROU	1,3	97,7	,0	97,7	97,7	,0	1,1
	BALE	96,7	91,1	,3	90,9	91,4	,9	2,4
	BANWA	80,4	67,2	75,1	67,1	67,1	,0	15,9
	NAYALA	1,8	95,8	95,8	,0	1,8	,0	100,0
	Total Région	**52,7**	**67,7**	**57,0**	**58,9**	**59,1**	**20,1**	**14,8**
CASCADES	COMOE	65,1	,0	15,9	16,7	,5	1,2	16,4
	LERABA	60,4	6,3	,0	6,3	6,3	,5	33,3
	Total Région	**63,4**	2,3	**10,1**	**12,9**	**2,7**	**1,0**	**22,5**
CENTRE	KADIOGO	96,3	,0	,0	,0	93,4	,0	3,7
	Total Région	**96,3**	**,0**	**,0**	**,0**	**93,4**	**,0**	**3,7**
CENTRE EST	BOULGOU	66,6	39,7	39,0	39,1	,0	39,1	37,7
	KOURITENGA	94,2	,0	,9	,0	93,6	93,6	4,9
	KOULPELOGO	7,3	88,3	,0	88,3	88,3	,0	4,9
	Total Région	**57,0**	**43,3**	**18,8**	**43,0**	**47,6**	**41,8**	**20,5**
CENTRE NORD	BAM	1,8	,0	76,7	76,7	76,7	76,7	21,5
	NAMENTENGA	12,3	80,5	80,5	80,5	80,5	,0	4,7
	SANMATENGA	98,2	,0	,0	,0	,0	96,3	1,8
	Total Région	**53,4**	**21,4**	**38,9**	**38,9**	**38,9**	**66,2**	**7,1**
CENTRE OUEST	BOULKIEMDE	13,2	49,0	49,0	,0	49,0	49,1	37,7
	SANGUIE	36,1	,0	32,5	32,6	32,5	37,8	60,6
	SISSILI	12,4	45,8	,0	45,8	,0	55,3	32,3
	ZIRO	100,0	,0	77,5	,0	,0	,0	2,4
	Total Région	**33,3**	**27,7**	**39,4**	**17,8**	**26,5**	**39,3**	**36,5**
CENTRE SUD	BAZEGA	3,5	51,6	51,6	51,6	51,6	54,9	41,8
	NAHOURI	79,7	56,4	,0	,0	,0	56,0	20,3
	ZOUNDWEOGO	,0	,0	,0	,0	,0	,0	100,0
	Total Région	**22,4**	**34,1**	**19,2**	**19,2**	**19,2**	**35,2**	**57,2**
EST	GNAGNA	2,4	,0	,0	,0	90,8	90,8	6,8
	GOURMA	95,5	92,0	,0	92,7	92,0	,0	3,9
	TAPOA	13,2	,0	84,6	85,3	,0	,0	2,2
	KOMANDJOARI	7,9	93,0	1,0	,0	,0	,0	,0
	KOMPIENGA	5,0	,9	2,4	1,7	,0	1,7	90,0
	Total Région	**27,9**	**28,0**	**22,6**	**44,6**	**55,1**	**33,4**	**9,9**
HAUTS-BASSINS	HOUET	15,0	65,7	64,7	,2	,1	66,4	17,3
	KENEDOUGOU	63,3	,6	,3	,0	,0	33,7	36,1
	TUY	96,3	94,9	,0	94,9	,0	94,9	3,7
	Total Région	**46,9**	**52,8**	**31,6**	**20,7**	**,1**	**62,9**	**19,9**
NORD	PASSORE	2,0	,0	95,7	,0	,0	95,7	2,3
	YATENGA	95,7	,0	,0	87,5	87,5	,0	5,0
	LOROUM	1,7	86,6	,0	86,6	5,0	86,6	6,8
	ZONDOMA	71,1	,0	49,6	49,6	,0	49,6	34,7
	Total Région	**55,3**	**10,5**	**32,9**	**58,4**	**41,8**	**43,4**	**8,4**
PLATEAU CENTRAL	GANZOURGOU	62,9	,4	38,7	50,5	40,3	,0	24,3
	OUBRITENGA	4,6	94,4	,0	94,4	,0	,0	1,0
	KOURWEOGO							
	Total Région	**37,3**	**41,7**	**21,7**	**69,8**	**22,6**	**,0**	**14,1**
SAHEL	OUDALAN	99,4	,6	,0	,0	98,7	,0	,0
	SENO	100,0	,0	,0	,0	,0	,0	,0
	SOUM	,0	,0	,0	,0	,0	,0	100,0
	YAGHA	95,2	94,6	,0	,0	1,5	,0	97,3
	Total Région	**64,6**	**17,8**	**,0**	**,0**	**21,2**	**,0**	**52,5**
SUD OUEST	BOUGOURIBA	49,1	44,8	,0	,0	43,7	43,7	49,8
	PONI	41,7	20,7	,5	1,5	21,1	22,5	54,0
	IOBA	7,0	54,2	,0	54,2	54,2	54,2	38,9
	NOUMBIEL	29,0	17,9	17,9	,0	17,9	18,1	67,7
	Total Région	**29,5**	**35,6**	**2,2**	**19,2**	**35,6**	**36,2**	**49,7**
TOTAL	**BURKINA**	**47,3**	**33,4**	**27,1**	**34,6**	**36,5**	**33,2**	**23,6**

Tableau A1S2A09 : Proportion des ménages ayant vécu ou non au moins un type de conflit

Région	Province	Menages n'ayant vécu aucun conflit		Menages ayant vécu au moins un type de conflit	
		Effectif	N % ligne	Effectif	N % ligne
BOUCLE DU MOUHOUN	KOSSI	13258	38.4	21297	61.6
	MOUHOUN	23976	80.3	5898	19.7
	SOUROU	24640	86.8	3755	13.2
	BALE	16997	62.0	10429	38.0
	BANWA	20550	69.9	8844	30.1
	NAYALA	9322	62.0	5710	38.0
	Total Région	108743	66.0	55933	34.0
CASCADES	COMOE	7667	33.2	15409	66.8
	LERABA	6826	51.4	6450	48.6
	Total Région	14492	39.9	21859	60.1
CENTRE	KADIOGO	24454	68.0	11533	32.0
	Total Région	24454	68.0	11533	32.0
CENTRE EST	BOULGOU	31146	60,9	20004	39,1
	KOURITENGA	12554	47,3	14005	52,7
	KOULPELOGO	11781	39,7	17925	60,3
	Total Région	55481	51,7	51934	48,3
CENTRE NORD	BAM	16318	59,1	11277	40,9
	NAMENTENGA	16787	52.0	15470	48.0
	SANMATENGA	25455	41.5	35809	58.5
	Total Région	58560	48.4	62555	51.6
CENTRE OUEST	BOULKIEMDE	26200	63.7	14949	36.3
	SANGUIE	22620	80.3	5554	19.7
	SISSILI	8916	38.8	14086	61.2
	ZIRO	11541	62.7	6869	37.3
	Total Région	69277	62.6	41457	37.4
CENTRE SUD	BAZEGA	16011	58.5	11380	41.5
	NAHOURI	12096	62,2	7339	37,8
	ZOUNDWEOGO	14789	55,4	11912	44,6
	Total Région	42896	58,3	30631	41,7
EST	GNAGNA	35682	71,1	14503	28,9
	GOURMA	25748	79,4	6671	20,6
	TAPOA	16742	46,3	19436	53,7
	KOMANDJOARI	4897	54.5	4094	45.5
	KOMPIENGA	2319	25.6	6738	74.4
	Total Région	85388	62.4	51442	37.6
HAUTS-BASSINS	HOUET	34122	63.0	20002	37.0
	KENEDOUGOU	15722	47,9	17118	52,1
	TUY	16540	68,6	7554	31,4
	Total Région	66384	59,8	44674	40,2
NORD	PASSORE	20892	67.1	10247	32.9
	YATENGA	41082	76.7	12473	23.3
	LOROUM	8123	59.0	5650	41.0
	ZONDOMA	11117	72.9	4123	27.1
	Total Région	81214	71.4	32493	28.6
PLATEAU CENTRAL	GANZOURGOU	22215	66.2	11338	33.8
	OUBRITENGA	15553	59,1	10754	40,9
	KOURWEOGO	7491	61,7	4644	38,3
	Total Région	45259	62,9	26736	37,1
SAHEL	OUDALAN	13401	54,3	11295	45,7
	SENO	18516	61,4	11646	38,6
	SOUM	25987	64,8	14136	35,2
	YAGHA	12841	59.0	8915	41.0
	Total Région	70745	60.6	45991	39.4
SUD OUEST	BOUGOURIBA	6856	64.7	3741	35.3
	PONI	21394	80,9	5050	19,1
	IOBA	17868	76,7	5438	23,3
	NOUMBIEL	3235	43,0	4280	57,0
	Total Région	49353	72,7	18508	27,3
TOTAL	**BURKINA**	772247	60.9	495748	39.1

TableauA1S2A10 : Type de conflits liés au foncier

Région	Province	conflit Agriculteur- %ligne	conflit Agriculteur- %ligne	conflit Eleveur-éleveur %ligne	conflit Agriculteur-Etat %ligne
BOUCLE DU MOUHOUN	KOSSI	39,6	50,2	11,9	0
	MOUHOUN	9,8	11,9	0,7	0
	SOUROU	6,6	9,9	0,4	0,7
	BALE	12,7	28,4	0,5	1,8
	BANWA	13,4	23,4	0,5	0
	NAYALA	16,2	24,7	0	0
	Total Région	**17,2**	**25,6**	**2,9**	**0,4**
CASCADES	COMOE	21,8	55,1	7,5	2,4
	LERABA	20,9	36,4	0	0
	Total Région	**21,5**	**48,3**	**4,8**	**1,5**
CENTRE	KADIOGO	11,1	24,1	0,7	0,5
	Total Région	**11,1**	**24,1**	**0,7**	**0,5**
CENTRE EST	BOULGOU	6,1	33,2	1,3	0
	KOURITENGA	23,5	42,7	0	0
	KOULPELOGO	14,5	54	1,8	0
	Total Région	**12,7**	**41,3**	**1,1**	**0**
CENTRE NORD	BAM	18,2	31,9	0	0,9
	NAMENTENGA	13,2	32,6	4,8	0
	SANMATENGA	34,2	41,3	5,3	0
	Total Région	**25**	**36,8**	**3,9**	**0,2**
CENTRE OUEST	BOULKIEMDE	19,7	24,7	5,5	1,2
	SANGUIE	6,8	13,6	0,2	0,3
	SISSILI	1,8	55	4,7	3,9
	ZIRO	0	35,3	2	2
	Total Région	**9,4**	**29,9**	**3,4**	**1,7**
CENTRE SUD	BAZEGA	7,5	34,1	1	0,1
	NAHOURI	14,6	26,8	2,3	4,6
	ZOUNDWEOGO	20,9	23,7	0	0
	Total Région	**14,2**	**28,4**	**1**	**1,2**
EST	GNAGNA	5,3	28	0,9	0
	GOURMA	9,2	13,2	0,3	0
	TAPOA	23,8	44,1	3,9	0
	KOMANDJOARI	17,7	33,4	1	0
	KOMPIENGA	15,9	62	2,2	11,2
	Total Région	**12,6**	**31,4**	**1,6**	**0,7**
HAUTS-BASSINS	HOUET	11	27,8	0,5	2,7
	KENEDOUGOU	28,5	39,3	0,3	0
	TUY	11,6	23,5	0	0
	Total Région	**16,3**	**30,2**	**0,3**	**1,3**
NORD	PASSORE	18,6	14,7	0,5	1
	YATENGA	18,1	11,7	3,6	0,6
	LOROUM	21,6	34,3	8,9	0
	ZONDOMA	21,6	5,4	0	0
	Total Région	**19,2**	**14,4**	**2,9**	**0,6**
PLATEAU CENTRAL	GANZOURGOU	14,5	23,8	0	0,6
	OUBRITENGA	8,1	34,3	0,6	0
	KOURWEOGO	19	19,2	2,8	0
	Total Région	**12,9**	**26,8**	**0,7**	**0,3**
SAHEL	OUDALAN	15,1	38,4	4,4	0,6
	SENO	11,9	28,5	0	0
	SOUM	9,8	30,9	0	0
	YAGHA	17,4	31,7	1,4	0
	Total Région	**12,9**	**32**	**1,2**	**0,1**
SUD OUEST	BOUGOURIBA	14,5	26,4	0	0
	PONI	5,3	13,4	0,4	0
	IOBA	16,4	14,8	0	0
	NOUMBIEL	13,8	49,9	0,3	2,6
	Total Région	**11,5**	**19,9**	**0,2**	**0,3**
TOTAL BURKINA		**15,3**	**29,5**	**2**	**0,6**

TableauA1S2A11: Proportion des Organisations paysannes ayant déjà contribué au règlement d'un conflit

Région	Province	%ligne
BOUCLE DU MOUHOUN	KOSSI	22,0
	MOUHOUN	4,8
	SOUROU	2,1
	BALE	9,6
	BANWA	13,6
	NAYALA	11,6
	Total Région	**9,8**
CASCADES	COMOE	24,3
	LERABA	2,2
	Total Région	**15,7**
CENTRE	KADIOGO	4,7
	Total Région	**4,7**
CENTRE EST	BOULGOU	16,2
	KOURITENGA	11,5
	KOULPELOGO	15,8
	Total Région	**14,8**
CENTRE NORD	BAM	9,0
	NAMENTENGA	23,1
	SANMATENGA	17,6
	Total Région	**16,0**
CENTRE OUEST	BOULKIEMDE	3,6
	SANGUIE	11,8
	SISSILI	28,8
	ZIRO	2,6
	Total Région	**11,9**
CENTRE SUD	BAZEGA	8,0
	NAHOURI	13,8
	ZOUNDWEOGO	32,3
	Total Région	**15,3**
EST	GNAGNA	8,5
	GOURMA	4,3
	TAPOA	17,6
	KOMANDJOARI	22,3
	KOMPIENGA	45,4
	Total Région	**13,2**
HAUTS-BASSINS	HOUET	12,8
	KENEDOUGOU	2,0
	TUY	12,2
	Total Région	**9,6**
NORD	PASSORE	10,3
	YATENGA	12,0
	LOROUM	12,4
	ZONDOMA	2,3
	Total Région	**9,7**
PLATEAU CENTRAL	GANZOURGOU	31,3
	OUBRITENGA	7,4
	KOURWEOGO	2,1
	Total Région	**14,9**
SAHEL	OUDALAN	5,4
	SENO	24,4
	SOUM	2,5
	YAGHA	6,3
	Total Région	**9,0**
SUD OUEST	BOUGOURIBA	8,4
	PONI	7,0
	IOBA	10.5
	NOUMBIEL	4,3
	Total Région	**8,9**
TOTAL BURKINA		**11,5**

TableauA1S2A12: Proportion des Organisations Paysannes préférant le règlement à l'amiable en cas de conflit lié au foncier

Région	Province	%ligne
BOUCLE DU MOUHOUN	KOSSI	97,1
	MOUHOUN	80,9
	SOUROU	94,4
	BALE	85,4
	BANWA	97,5
	NAYALA	87,5
	Total Région	**90,9**
CASCADES	COMOE	96,1
	LERABA	91,6
	Total Région	**94,5**
CENTRE	KADIOGO	92,1
	Total Région	**92,1**
CENTRE EST	BOULGOU	96,4
	KOURITENGA	87,0
	KOULPELOGO	93,9
	Total Région	**93,4**
CENTRE NORD	BAM	97,4
	NAMENTENGA	76,7
	SANMATENGA	88,7
	Total Région	**87,5**
CENTRE OUEST	BOULKIEMDE	99,8
	SANGUIE	98,6
	SISSILI	90,7
	ZIRO	95,3
	Total Région	**96,8**
CENTRE SUD	BAZEGA	97,0
	NAHOURI	97,5
	ZOUNDWEOGO	96,0
	Total Région	**96,8**
EST	GNAGNA	85,1
	GOURMA	79,3
	TAPOA	88,5
	KOMANDJOARI	90,5
	KOMPIENGA	95,5
	Total Région	**85,7**
HAUTS-BASSINS	HOUET	95,9
	KENEDOUGOU	82,0
	TUY	96,6
	Total Région	**91,9**
NORD	PASSORE	92,4
	YATENGA	98,1
	LOROUM	85,5
	ZONDOMA	96,2
	Total Région	**94,8**
PLATEAU CENTRAL	GANZOURGOU	95,8
	OUBRITENGA	98,4
	KOURWEOGO	100,0
	Total Région	**97,5**
SAHEL	OUDALAN	94,0
	SENO	98,2
	SOUM	89,9
	YAGHA	91,7
	Total Région	**93,2**
SUD OUEST	BOUGOURIBA	95,4
	PONI	91,0
	IOBA	100,0
	NOUMBIEL	92,6
	Total Région	**94,9**
TOTAL BURKINA		**92,5**

TableauA1S2A13: Proportion des ménages selon le mode de règlement définitif d'un conflit lié au foncier

Région	Province	aucun règlement	règlement a l'amiable	règlement par les notables du village	règlement par autre instance du village	règlement par l'administration
		%ligne	%ligne	%ligne	%ligne	%ligne
BOUCLE DU MOUHOUN	KOSSI	,0	66,6	51,9	4,4	20,5
	MOUHOUN	,0	60,7	38,9	21,5	27,8
	SOUROU	1,0	82,2	30,8	10,7	14,4
	BALE	,3	65,4	30,3	12,8	22,8
	BANWA	,0	50,8	25,2	20,4	27,4
	NAYALA	,0	46,2	44,3	28,4	26,9
	Total Région	**,2**	**63,3**	**36,8**	**15,0**	**23,0**
CASCADES	COMOE	,2	50,8	68,3	23,7	36,0
	LERABA	,7	52,0	63,1	12,5	32,2
	Total Région	**,4**	**51,3**	**66,4**	**19,6**	**34,6**
CENTRE	KADIOGO	,0	41,7	24,1	35,2	42,5
	Total Région	**,0**	**41,7**	**24,1**	**35,2**	**42,5**
CENTRE EST	BOULGOU	,0	40,5	25,2	19,7	44,6
	KOURITENGA	,6	43,8	39,0	16,4	29,4
	KOULPELOGO	1,3	70,6	55,8	17,2	52,9
	Total Région	**,5**	**49,6**	**37,1**	**18,2**	**43,1**
CENTRE NORD	BAM	,0	44,5	35,6	35,6	30,3
	NAMENTENGA	,3	29,2	44,4	25,9	28,2
	SANMATENGA	,0	26,4	45,9	17,6	56,5
	Total Région	**,1**	**31,3**	**43,2**	**23,9**	**43,0**
CENTRE OUEST	BOULKIEMDE	1,1	53,1	46,4	19,8	35,8
	SANGUIE	5,4	66,7	47,9	6,1	39,2
	SISSILI	,3	71,3	46,7	30,8	44,4
	ZIRO	,0	96,6	4,6	1,4	1,4
	Total Région	**1,8**	**67,6**	**39,9**	**15,5**	**32,7**
CENTRE SUD	BAZEGA	,0	54,8	18,1	33,1	27,8
	NAHOURI	,0	52,0	83,9	12,9	43,8
	ZOUNDWEOGO	,0	92,7	33,8	,8	18,2
	Total Région	**,0**	**67,8**	**41,2**	**16,0**	**28,5**
EST	GNAGNA	,6	16,9	27,6	21,0	25,6
	GOURMA	,0	38,4	36,2	17,0	44,7
	TAPOA	1,0	48,0	27,2	13,0	50,6
	KOMANDJOARI	2,3	44,1	43,7	20,1	41,9
	KOMPIENGA	,0	79,7	60,7	4,6	48,3
	Total Région	**,6**	**36,1**	**32,8**	**16,8**	**39,3**
HAUTS-BASSINS	HOUET	,3	34,2	39,9	33,4	27,3
	KENEDOUGOU	2,3	22,7	21,3	39,0	37,4
	TUY	,0	21,8	38,9	31,0	39,8
	Total Région	**,8**	**28,1**	**34,2**	**34,6**	**33,0**
NORD	PASSORE	1,0	69,3	48,5	10,1	27,7
	YATENGA	,7	74,5	21,5	11,8	7,7
	LOROUM	,0	59,9	31,1	2,0	31,1
	ZONDOMA	,0	86,9	26,7	1,4	1,4
	Total Région	**,6**	**73,0**	**30,8**	**8,8**	**15,1**
PLATEAU CENTRAL	GANZOURGOU	,7	63,3	42,6	15,1	54,7
	OUBRITENGA	,7	26,5	4,2	36,8	64,4
	KOURWEOGO	,0	13,3	5,3	46,9	60,5
	Total Région	**,6**	**41,4**	**22,3**	**28,4**	**59,2**
SAHEL	OUDALAN	,0	47,0	11,9	12,4	61,8
	SENO	,0	6,8	8,3	10,0	25,0
	SOUM	1,6	71,2	41,1	2,7	27,3
	YAGHA	,0	49,1	44,8	25,8	45,0
	Total Région	**,5**	**45,3**	**27,1**	**11,0**	**37,3**
SUD OUEST	BOUGOURIBA	1,0	34,2	39,2	33,5	39,8
	PONI	,0	42,3	30,8	33,8	47,9
	IOBA	,0	43,5	37,8	46,4	27,0
	NOUMBIEL	1,3	20,6	51,7	35,1	43,3
	Total Région	**,3**	**39,1**	**36,8**	**38,2**	**38,9**
TOTAL BURKINA		**0,5**	**49,4**	**35,5**	**19,9**	**34,8**

SECTION A.1.3 : INVENTAIRE DU PATRIMOINE MOBILIER ET IMMOBILIER

A1S3A01: Nombre d'équipement, infrastructures et animaux de traction

Designation	Nombre
Daba/piochette	11 563 756
Pic/pioche	1 380 993
Pelle	625 269
Binette	227 675
Coupe-coupe	1 866 926
Faucille	2 031 390
Râteau	424 975
Corps buteur	291 295
Rayonneur	150 565
Semoir	28 896
Herse	8 528
Houe manga	305 763
Charrue	737 983
Tracteur	4 336
FAUX	57 100
Hache paille	34 656
Greffoir	4 866
Plantoir	12 239
Bêche	8 979
Triangle	102 383
Multiculteur	56 855
Tarare	2 594
Pulvériseur	19 494
Pulvérisateur	32 703
Egreneuse à mais	4 099
Batteuse	6 976
Epandeur de fumier	2 529
Epandeur d'engrais	4 180
Poudreuse	2 750
Botteleuse	2 874
Faucadeur	2 896
Groupe électrogène	11 774
pompe solaire	3 393
Pompe éolienne	3 224
Pompe aqualienne	2 604

A1S3A02 : Nombre d'équipement, infrastructures et animaux de traction

Désignation	Nombre
Presse à karité	2 101
séchoir traditionnel	92 720
séchoir solaire	7 077
couveuse	5 802
Abreuvoir	204 465
ruche moderne	20 579
mangeoire	151 983
Etable	46 313
bergerie	313 062
Poulailler	718 243
Porcherie	131 245
Abris pour autres animaux	114 358
Aires de séchage	41 275
Unité de transformation	2 478
Atelier	31 473
Bâtiment pour logement	4 424 995
Bâtiment pour bureau	55 057
batiment pour magasin	135 718
Appareil ULV	104 070
Appareil cosmos	181 495
charrette	531 772
Brouette	170 193
Bicyclette	2 550 337
Mobylette /motocyclette	419 515
boeuf de trait	2 114 673
Arrosoir	293 833
Seau	2 612 650
pompe à pédale	13 839
motopompe	20 206
forage	11 296
Puits à grand diamètre	9 779
puits traditionnel	341 654
pirogue,barque,pinasse	8 457
etang de pisculture	3 582
bassin de spiruline	4 044
cage flottante	8 044
ecloserie	2 391
Hache	1 724 196

A1S3A03: Nombre d'équipement selon la classe de l'année d'acquisition (avant 1960 - 1990)

Désignation	Classes d'années d'acquisition					
	Avant 1960		1960-1980		1980-1990	
	Nombre	N %ligne	Nombre	N %ligne	Nombre	N %ligne
Daba/piochette	-	0,00	77	0,00	5 140	0,20
Pic/pioche	-	0,00	1 934	0,20	9 135	1,40
Pelle	945	0,10	1 562	0,30	6 565	1,30
Binette	-	0,00	-	0,00	25	0,00
Coupe-coupe	36	0,00	2 049	0,20	11 446	0,90
Faucille	-	0,00	29 004	1,80	32 564	2,10
Râteau	-	0,00	2 742	0,80	4 983	1,40
Corps buteur	-	0,00	3 750	1,30	9 050	3,60
Rayonneur	-	0,00	4 475	3,20	5 849	3,70
Semoir	-	0,00	3	0,00	2 224	3,50
Herse	-	0,00	3	0,00	360	4,10
Houe manga	120	0,00	8 095	3,00	21 142	7,40
Charrue	167	0,00	18 195	2,40	47 311	6,70
Tracteur	-	0,00	-	0,00	525	17,40
FAUX	-	0,00	1 110	3,60	603	1,10
Hache paille	-	0,00	299	1,40	1 625	3,70
Greffoir	-	0,00	-	0,00	-	0,00
Plantoir	-	0,00	421	3,70	11	0,10
Bêche	-	0,00	-	0,00	-	0,00
Triangle	-	0,00	2 026	1,50	9 117	8,90
Multiculteur	-	0,00	263	0,80	875	2,40
Tarare	-	0,00	-	0,00	-	0,00
Pulvériseur	-	0,00	-	0,00	-	0,00
Pulvérisateur	-	0,00	-	0,00	43	0,20
Egreneuse à mais	-	0,00	-	0,00	15	0,60
Batteuse	-	0,00	191	6,40	-	0,00
Epandeur de fumier	-	0,00	-	0,00	-	0,00
Epandeur d'engrais	-	0,00	-	0,00	-	0,00
Poudreuse	-	0,00	-	0,00	-	0,00
Botteleuse	-	0,00	-	0,00	-	0,00
Faucadeur	-	0,00	-	0,00	-	0,00
Groupe électrogène	-	0,00	-	0,00	126	1,40
pompe solaire	-	0,00	-	0,00	-	0,00
Pompe éolienne	-	0,00	-	0,00	-	0,00
Pompe aqualienne	-	0,00	-	0,00	-	0,00
Presse à karité	-	0,00	-	0,00	-	0,00
séchoir traditionnel	195	0,50	5 421	5,10	1 465	3,40
séchoir solaire	-	0,00	-	0,00	1 445	5,90
Abreuvoir	-	0,00	1 775	1,10	3 578	1,50
ruche moderne	-	0,00	-	0,00	-	0,00
mangeoire	-	0,00	782	0,60	1 183	1,20
Etable	-	0,00	315	0,70	1 281	2,80
bergerie	-	0,00	5 402	2,00	10 090	3,80
Poulailler	246	0,00	6 122	1,00	18 551	3,00
Porcherie	-	0,00	325	0,30	721	0,70
Abris pour autres animaux	-	0,00	1 449	1,60	4 777	4,00
Aires de séchage	-	0,00	8 480	12,90	2 616	4,80
Unité de transformation	-	0,00	-	0,00	84	6,20
Atelier	-	0,00	1 886	4,20	1 938	7,20
Bâtiment pour logement	507	0,00	66 468	2,00	113 104	3,50
Bâtiment pour bureau	-	0,00	-	0,00	2 514	5,90
batiment pour magasin	-	0,00	1 975	2,20	4 703	5,20
Appareil ULV	-	0,00	85	0,10	2 269	2,30
Appareil cosmos	-	0,00	-	0,00	611	0,30
charrette	155	0,00	20 558	4,00	64 960	12,70
Brouette	-	0,00	6 579	0,70	4 586	3,30
Bicyclette	1 899	0,10	24 822	2,00	75 188	4,80
Mobylette /motocyclette	-	0,00	4 269	1,30	14 871	3,80
Arrosoir	-	0,00	990	0,70	1 727	1,00

A1S3A03: Nombre d'équipement selon la classe de l'année d'acquisition (avant 1960 - 1990) suite

Désignation	Classes d'années d'acquisition					
	Avant 1960		1960-1980		1980-1990	
	Nombre	N %ligne	Nombre	N %ligne	Nombre	N %ligne
Seau	-	0,00	1 229	0,10	11 927	0,60
pompe à pédale	-	0,00	-	0,00	146	1,30
motopompe	-	0,00	-	0,00	375	2,20
forage	-	0,00	-	0,00	887	11,00
Puits à grand diamètre	-	0,00	258	3,00	1 484	16,10
puits traditionnel	764	0,40	14 558	7,00	25 011	11,20
pirogue,barque,pinasse	-	0,00	-	0,00	228	3,40
etang de pisculture	-	0,00	-	0,00	-	0,00
bassin de spiruline	-	0,00	-	0,00	-	0,00
cage flottante	-	0,00	-	0,00	201	5,00
ecloserie	-	0,00	-	0,00	-	0,00
Hache	802	0,10	17 572	1,40	29 510	2,20

A1S3A03: Nombre d'équipement selon la classe de l'année d'acquisition (1990 - 2008)

Désignation	Classes d'années d'acquisition					
	1990-2000		2000-2008		Total Région nombre	
	Nombre	N %ligne	Nombre	N %ligne	Nombre	%ligne
Daba/piochette	37 333	0,70	11 521 206	99,20	11 563 756	100,00
Pic/pioche	33 852	4,30	1 336 072	94,10	1 380 993	100,00
Pelle	28 681	5,10	587 516	93,30	625 269	100,00
Binette	3 726	2,60	223 924	97,30	227 675	100,00
Coupe-coupe	75 718	4,70	1 777 679	94,30	1 866 926	100,00
Faucille	187 199	9,70	1 782 622	86,40	2 031 390	100,00
Râteau	36 805	9,20	380 446	88,60	424 975	100,00
Corps buteur	41 326	15,60	237 168	79,40	291 295	100,00
Rayonneur	18 652	13,90	121 590	79,20	150 565	100,00
Semoir	5 885	23,20	20 784	73,30	28 896	100,00
Herse	1 309	17,80	6 855	78,00	8 528	100,00
Houe manga	72 434	24,00	203 972	65,50	305 763	100,00
Charrue	166 870	24,00	505 440	66,90	737 983	100,00
Tracteur	241	8,10	3 569	74,50	4 336	100,00
FAUX	5 911	13,00	49 477	82,30	57 100	100,00
Hache paille	2 293	8,30	30 438	86,60	34 656	100,00
Greffoir	83	2,80	4 783	97,20	4 866	100,00
Plantoir	350	6,00	11 457	90,30	12 239	100,00
Bêche	556	8,70	8 423	91,30	8 979	100,00
Triangle	23 132	21,20	68 108	68,50	102 383	100,00
Multiculteur	9 047	16,70	46 671	80,10	56 855	100,00
Tarare	31	2,10	2 563	97,90	2 594	100,00
Pulvériseur	491	3,30	19 003	96,70	19 494	100,00
Pulvérisateur	1 102	3,80	31 559	96,10	32 703	100,00
Egreneuse à mais	1 491	15,60	2 594	83,90	4 099	100,00
Batteuse	356	12,00	6 429	81,60	6 976	100,00
Epandeur de fumier	-	0,00	2 529	100,00	2 529	100,00
Epandeur d'engrais	-	0,00	4 180	100,00	4 180	100,00
Poudreuse	-	0,00	2 750	100,00	2 750	100,00
Botteleuse	81	1,00	2 793	99,00	2 874	100,00
Faucadeur	-	0,00	2 896	100,00	2 896	100,00
Groupe électrogène	521	5,80	11 127	92,80	11 774	100,00
pompe solaire	-	0,00	3 393	100,00	3 393	100,00
Pompe éolienne	-	0,00	3 224	100,00	3 224	100,00
Pompe aqualienne	-	0,00	2 604	100,00	2 604	100,00
Presse à karité	-	0,00	2 101	100,00	2 101	100,00
séchoir traditionnel	11 430	17,50	74 209	73,40	92 720	100,00
séchoir solaire	104	3,90	5 527	90,20	7 077	100,00
Abreuvoir	17 240	8,20	181 873	89,20	204 465	100,00
ruche moderne	274	2,40	20 305	97,60	20 579	100,00
mangeoire	8 736	6,30	141 282	91,90	151 983	100,00
Etable	2 562	5,70	42 155	90,70	46 313	100,00
bergerie	46 465	15,00	251 105	79,20	313 062	100,00
Poulailler	64 257	10,20	629 067	85,70	718 243	100,00
Porcherie	10 102	9,00	120 097	90,00	131 245	100,00
Abris pour autres animaux	9 249	8,10	98 883	86,40	114 358	100,00
Aires de séchage	4 836	14,90	25 344	67,40	41 275	100,00
Unité de transformation	-	0,00	2 394	93,80	2 478	100,00
Atelier	7 299	26,90	20 350	61,70	31 473	100,00
Bâtiment pour logement	414 427	12,00	3 830 488	82,50	4 424 995	100,00
Bâtiment pour bureau	1 228	6,00	51 315	88,10	55 057	100,00
batiment pour magasin	13 506	12,20	115 534	80,50	135 718	100,00
Appareil ULV	13 104	11,20	88 612	86,40	104 070	100,00
Appareil cosmos	6 991	4,60	173 893	95,00	181 495	100,00
charrette	148 296	28,40	297 804	54,90	531 772	100,00
Brouette	15 146	9,00	143 881	87,00	170 193	100,00
Bicyclette	274 524	16,70	2 173 905	76,50	2 550 337	100,00
Mobylette /motocyclette	46 672	12,40	353 702	82,50	419 515	100,00
Arrosoir	14 672	6,00	276 443	92,30	293 833	100,00

A1S3A03: Nombre d'équipement selon la classe de l'année d'acquisition (1990 - 2008) suite

Désignation	Classes d'années d'acquisition					
	1990-2000		2000-2008		Total Région nombre	
	Nombre	N %ligne	Nombre	N %ligne	Nombre	%ligne
Seau	52 555	2,70	2 546 939	96,60	2 612 650	100,00
pompe à pédale	588	5,10	13 104	93,60	13 839	100,00
motopompe	1 483	6,90	18 348	90,90	20 206	100,00
forage	434	5,40	9 976	83,60	11 296	100,00
Puits à grand diamètre	2 367	26,30	5 671	54,50	9 779	100,00
puits traditionnel	50 921	20,00	250 400	61,40	341 654	100,00
pirogue,barque,pinasse	170	2,50	8 059	94,10	8 457	100,00
etang de pisculture	116	6,30	3 466	93,70	3 582	100,00
bassin de spiruline	110	3,30	3 934	96,70	4 044	100,00
cage flottante	-	0,00	7 843	95,00	8 044	100,00
ecloserie	-	0,00	2 391	100,00	2 391	100,00
Hache	117 150	8,40	1 559 161	87,90	1 724 196	100,00

SECTION A.1.4 : EQUIPEMENTS, DES INFRASTRUCTURES ET DES ANIMAUX DE TRACTION ACQUIS EN 2007

A1S4A01: Equipements, infrastructures et animaux de tractions acquis en 2007

Designation	Nombre
Daba/piochette	7 051 569
Pic/pioche	489 217
Pelle	95 092
Binette	100 550
Coupe-coupe	395 639
Faucille	337 395
Râteau	61 193
Corps buteur	39 493
Rayonneur	23 535
Semoir	1 031
Houe manga	16 774
Charrue	49 313
Tracteur	403
FAUX	8 238
Hache paille	9 853
Greffoir	230
Bêche	1 017
Triangle	7 803
Multiculteur	15 906
Pulvériseur	1 240
Souleveuse à arachide	3 244
Pulvérisateur	5 718
Epandeur d'engrais	272
Poudreuse	140
Faucadeur	331
Groupe électrogène	1 602
séchoir traditionnel	1 635
Abreuvoir	24 737
ruche moderne	3 358
mangeoire	17 698
Etable	5 146

A1S4A02: Equipements, infrastructures et animaux de tractions acquis en 2007 (suite)

Designation	Nombre
Poulailler	80 167
Porcherie	12 528
Abris pour autres animaux	9 062
Aires de séchage	1 537
Unité de transformation	511
Atelier	2 441
Bâtiment pour logement	110 607
Bâtiment pour bureau	1 479
batiment pour magasin	4 950
GAULE	1 845
Autres équipements et infrastructures	399
Appareil ULV	7 091
Appareil de traitement EC	211
Appareil cosmos	24 250
Matériels de transport et animaux de traction	973
charrette	43 402
Brouette	14 460
Bicyclette	181 753
Mobylette /motocyclette	60 919
Boeuf de traction	103 963
Cheval de traction	1 993
Asins de traction	60 614
Camelins de traction	3 837
Arrosoir	66 187
Seau	575 461
pompe à pédale	2 560
motopompe	2 869
forage	836
puits traditionnel	47 859
pirogue,barque,pinasse	1 725
etang de pisculture	336
cage flottante	162
ecloserie	147
Hache	240 708
Hache	5 058
Autres équipements	25 472

A1S4A03 : Utilisation en cultures pluviales

Intrants, équipements, infrastructures et animaux de tractions	Utilisation en cultures pluviales					
	Non		Oui		**Total Région**	
	Effectif	N %ligne	Effectif	N %ligne	Effectif	N %ligne
Daba/piochette	2 816	0,3	1 025	99,7	1 028 221	100
Pic/pioche	26 927	15,4	148 323	84,6	175 251	100
Pelle	34 675	44,6	42 989	55,4	77 664	100
Binette	32 885	92,3	2 757	7,7	35 641	100
Coupe-coupe	20 535	8,1	231 931	91,9	252 466	100
Faucille	59 306	35	110 381	65	169 687	100
Râteau	15 160	29,3	36 591	70,7	51 751	100
Corps buteur	132	0,4	37 378	99,6	37 510	100
Rayonneur	0	0	21 209	100	21 209	100
Semoir	0	0	1 031	100	1 031	100
Houe manga	0	0	16 396	100	16 396	100
Charrue	403	0,8	48 194	99,2	48 597	100
Tracteur	0	0	403	100	403	100
FAUX	784	19,6	3 212	80,4	3 996	100
Hache paille	950	15	5 368	85	6 317	100
Greffoir	230	100	0	0	230	100
Bêche	187	26,8	510	73,2	697	100
Triangle	0	0	7 803	100	7 803	100
Multiculteur	135	0,8	15 771	99,2	15 906	100
Pulvériseur	0	0	1 192	100	1 192	100
Souleveuse à arachide	0	0	3 031	100	3 031	100
Pulvérisateur	497	9	4 997	91	5 494	100
Egreneuse à mais	18	17,4	88	82,6	106	100
Epandeur d'engrais	0	0	272	100	272	100
Poudreuse	0	0	140	100	140	100
Faucadeur	331	100	0	0	331	100
Groupe électrogène	1 602	100	0	0	1 602	100
séchoir traditionnel	454	35,1	838	64,9	1 293	100
Abreuvoir	18 645	99,5	97	0,5	18 742	100
ruche moderne	340	62,1	208	37,9	548	100
mangeoire	12 964	100	0	0	12 964	100
Etable	4 884	94,9	262	5,1	5 146	100
bergerie	15 457	96	648	4	16 105	100

A1S4A04 : Utilisation en cultures pluviales

Intrants, équipements, infrastructures et animaux de tractions	Utilisation en cultures pluviales					
	Non		Oui		**Total Région**	
	Effectif	N %ligne	Effectif	N %ligne	Effectif	N %ligne
Poulailler	68 896	96,8	2 289	3,2	71 184	100
Porcherie	11 307	98,9	127	1,1	11 434	100
Abris pour autres animaux	8 590	94,8	471	5,2	9 062	100
Aires de séchage	1 218	79,3	319	20,7	1 537	100
Unité de transformation	128	100	0	0	128	100
Atelier	2 295	94	146	6	2 441	100
Bâtiment pour logement	77 583	76,9	23 301	23,1	100 885	100
Bâtiment pour bureau	744	74,1	260	25,9	1 004	100
batiment pour magasin	779	15,7	4 171	84,3	4 950	100
GAULE	406	56,4	314	43,6	720	100
Autres équipements et infrastructures	0	0	273	100	273	100
Appareil ULV	419	6,7	5 876	93,3	6 295	100
Appareil de traitement EC	0	0	211	100	211	100
Appareil cosmos	759	3,3	22 421	96,7	23 181	100
Matériels de transport et animaux de traction	0	0	973	100	973	100
Charrette	947	2,3	40 681	97,7	41 628	100
Brouette	2 997	22,2	10 494	77,8	13 492	100
Bicyclette	42 577	24,7	129 940	75,3	172 517	100
Mobylette /motocyclette	34 750	60,2	22 981	39,8	57 731	100
Boeuf de traction	610	0,6	95 531	99,4	96 140	100
Cheval de traction	0	0	1 698	100	1 698	100
Asins de traction	2 422	4,1	57 308	95,9	59 730	100
Camelins de traction	0	0	3 837	100	3 837	100
Arrosoir	29 052	83,5	5 751	16,5	34 803	100
Seau	187 125	59,7	126 488	40,3	313 614	100
pompe à pédale	1 374	68,9	619	31,1	1 993	100
Motopompe	2 860	99,7	9	0,3	2 869	100
Forage	836	100	0	0	836	100
puits traditionnel	41 324	94,1	2 578	5,9	43 902	100
pirogue,barque,pinasse	890	51,6	835	48,4	1 725	100
etang de pisculture	0	0	336	100	336	100
cage flottante	0	0	162	100	162	100
Ecloserie	147	100	0	0	147	100
Hache	20 806	12,3	147 959	87,7	168 765	100
Hache	146	4,1	3 377	95,9	3 523	100
Autres équipements	0	0	6 712	100	6 712	100

A1S4A05: Utilisation en cultures maraîchères

Intrants, équipements, infrastructures et animaux de tractions	Utilisation en cultures maraîchères							
	Non			Oui			**Total Région**	
	Effectif	N	%ligne	Effectif	N	%ligne	Effectif	N %ligne
Daba/piochette	866 876		84,3	161 345		15,7	1 028	100
Pic/pioche	137 373		78,4	37 878		21,6	175 251	100
Pelle	65 046		83,8	12 619		16,2	77 664	100
Binette	2 316		6,5	33 325		93,5	35 641	100
Coupe-coupe	212 959		84,4	39 507		15,6	252 466	100
Faucille	162 008		95,5	7 679		4,5	169 687	100
Râteau	44 772		86,5	6 979		13,5	51 751	100
Corps buteur	36 690		97,8	820		2,2	37 510	100
Rayonneur	21 209		100	0		0	21 209	100
Semoir	1 031		100	0		0	1 031	100
Houe manga	15 209		92,8	1 188		7,2	16 396	100
Charrue	47 024		96,8	1 574		3,2	48 597	100
Tracteur	403		100	0		0	403	100
FAUX	3 825		95,7	171		4,3	3 996	100
Hache paille	4 632		73,3	1 686		26,7	6 317	100
Greffoir	230		100	0		0	230	100
Bêche	690		99	7		1	697	100
Triangle	7 783		99,7	20		0,3	7 803	100
Multiculteur	15 757		99,1	148		0,9	15 906	100
Pulvériseur	1 079		90,6	112		9,4	1 192	100
Souleveuse à arachide	2 918		96,3	113		3,7	3 031	100
Pulvérisateur	3 100		56,4	2 394		43,6	5 494	100
Egreneuse à mais	106		100	0		0	106	100
Epandeur d'engrais	272		100	0		0	272	100
Poudreuse	140		100	0		0	140	100
Faucadeur	331		100	0		0	331	100
Groupe électrogène	1 602		100	0		0	1 602	100
séchoir traditionnel	1 104		85,4	189		14,6	1 293	100
Abreuvoir	18 742		100	0		0	18 742	100
ruche moderne	340		62,1	208		37,9	548	100
mangeoire	12 879		99,3	85		0,7	12 964	100
Etable	5 146		100	0		0	5 146	100
bergerie	16 103		100	2		0	16 105	100

A1S4A06: Utilisation en cultures maraîchères (suite)

Intrants, équipements, infrastructures et animaux de tractions	Utilisation en cultures maraîchères					
	Non		Oui		**Total Région**	
	Effectif	N %ligne	Effectif	N	Effectif	N %ligne
Poulailler	70 854	99,5	331	0,5	71 184	100
Porcherie	11 434	100	0	0	11 434	100
Abris pour autres animaux	9 041	99,8	21	0,2	9 062	100
Aires de séchage	319	20,7	1 218	79,3	1 537	100
Unité de transformation	128	100	0	0	128	100
Atelier	2 441	100	0	0	2 441	100
Bâtiment pour logement	98 107	97,2	2 777	2,8	100 885	100
Bâtiment pour bureau	1 004	100	0	0	1 004	100
batiment pour magasin	4 895	98,9	55	1,1	4 950	100
GAULE	720	100	0	0	720	100
Autres équipements et infrastructures	273	100	0	0	273	100
Appareil ULV	5 819	92,5	475	7,5	6 295	100
Appareil de traitement EC	211	100	0	0	211	100
Appareil cosmos	19 358	83,5	3 823	16,5	23 181	100
Matériels de transport et animaux de traction	803	82,5	170	17,5	973	100
charrette	35 189	84,5	6 439	15,5	41 628	100
Brouette	10 917	80,9	2 575	19,1	13 492	100
Bicyclette	151 587	87,9	20 931	12,1	172 517	100
Mobylette /motocyclette	52 496	90,9	5 234	9,1	57 731	100
Boeuf de traction	90 470	94,1	5 670	5,9	96 140	100
Cheval de traction	1 593	93,8	105	6,2	1 698	100
Asins de traction	54 816	91,8	4 914	8,2	59 730	100
Camelins de traction	3 830	99,8	7	0,2	3 837	100
Arrosoir	6 368	18,3	28 435	81,7	34 803	100
Seau	253 864	80,9	59 749	19,1	313 614	100
pompe à pédale	241	12,1	1 752	87,9	1 993	100
motopompe	316	11	2 554	89	2 869	100
forage	598	71,5	238	28,5	836	100
puits traditionnel	22 568	51,4	21 334	48,6	43 902	100
pirogue,barque,pinasse	1 725	100	0	0	1 725	100
etang de pisculture	0	0	336	100	336	100
cage flottante	162	100	0	0	162	100
ecloserie	147	100	0	0	147	100
Hache	154 990	91,8	13 775	8,2	168 765	100
Hache	2 824	80,2	698	19,8	3 523	100
Autres équipements	6 712	100	0	0	6 712	100

A1S4A07: Utilisation en cultures arboricoles

Intrants, équipements, infrastructures et animaux de tractions	Utilisation en cultures arboricoles							
	Non			Oui			**Total Région**		
	Effectif	N	%ligne	Effectif	N	%ligne	Effectif	N	%ligne
Daba/piochette	933 509		90,8	94 711		9,2	1 028		100
Pic/pioche	158 134		90,2	17 117		9,8	175		100
Pelle	70 654		91	7 011		9	77 664		100
Binette	34 596		97,1	1 046		2,9	35 641		100
Coupe-coupe	207 825		82,3	44 641		17,7	252		100
Faucille	166 862		98,3	2 825		1,7	169		100
Râteau	48 804		94,3	2 947		5,7	51 751		100
Corps buteur	36 334		96,9	1 176		3,1	37 510		100
Rayonneur	21 190		99,9	19		0,1	21 209		100
Semoir	1 031		100	0		0	1 031		100
Houe manga	16 153		98,5	243		1,5	16 396		100
Charrue	46 001		94,7	2 597		5,3	48 597		100
Tracteur	403		100	0		0	403		100
FAUX	3 897		97,5	99		2,5	3 996		100
Hache paille	6 068		96,1	249		3,9	6 317		100
Greffoir	0		0	230		100	230		100
Bêche	690		99	7		1	697		100
Triangle	7 751		99,3	52		0,7	7 803		100
Multiculteur	15 886		99,9	20		0,1	15 906		100
Pulvériseur	1 143		95,9	49		4,1	1 192		100
Souleveuse à arachide	3 031		100	0		0	3 031		100
Pulvérisateur	3 816		69,5	1 678		30,5	5 494		100
Egreneuse à mais	106		100	0		0	106		100
Epandeur d'engrais	272		100	0		0	272		100
Poudreuse	140		100	0		0	140		100
Faucadeur	331		100	0		0	331		100
Groupe électrogène	1 602		100	0		0	1 602		100
séchoir traditionnel	1 185		91,7	108		8,3	1 293		100
Abreuvoir	18 742		100	0		0	18 742		100
ruche moderne	336		61,3	212		38,7	548		100
mangeoire	12 964		100	0		0	12 964		100
Etable	5 133		99,7	14		0,3	5 146		100
bergerie	16 013		99,4	92		0,6	16 105		100

A1S4A08: Utilisation en cultures arboricoles (suite)

Intrants, équipements, infrastructures et animaux de tractions	Utilisation en cultures arboricoles					
	Non		Oui		**Total Région**	
	Effectif	N %ligne	Effectif	N %ligne	Effectif	N %ligne
Poulailler	71 174	100	10	0	71 184	100
Porcherie	11 434	100	0	0	11 434	100
Abris pour autres animaux	9 062	100	0	0	9 062	100
Aires de séchage	1 537	100	0	0	1 537	100
Unité de transformation	128	100	0	0	128	100
Atelier	2 441	100	0	0	2 441	100
Bâtiment pour logement	99 616	98,7	1 268	1,3	100	100
Bâtiment pour bureau	1 004	100	0	0	1 004	100
batiment pour magasin	4 942	99,8	8	0,2	4 950	100
GAULE	314	43,6	406	56,4	720	100
Autres équipements et infrastructures	0	0	273	100	273	100
Appareil ULV	6 059	96,3	235	3,7	6 295	100
Appareil de traitement EC	211	100	0	0	211	100
Appareil cosmos	22 275	96,1	906	3,9	23 181	100
Matériels de transport et animaux de traction	496	51	476	49	973	100
charrette	37 243	89,5	4 385	10,5	41 628	100
Brouette	11 109	82,3	2 382	17,7	13 492	100
Bicyclette	155 782	90,3	16 735	9,7	172	100
Mobylette /motocyclette	55 523	96,2	2 208	3,8	57 731	100
Boeuf de traction	89 791	93,4	6 350	6,6	96 140	100
Cheval de traction	1 694	99,8	4	0,2	1 698	100
Asins de traction	56 636	94,8	3 095	5,2	59 730	100
Camelins de traction	3 837	100	0	0	3 837	100
Arrosoir	29 635	85,2	5 168	14,8	34 803	100
Seau	287 140	91,6	26 474	8,4	313	100
pompe à pédale	1 673	84	320	16	1 993	100
motopompe	2 277	79,3	593	20,7	2 869	100
forage	836	100	0	0	836	100
puits traditionnel	38 056	86,7	5 847	13,3	43 902	100
pirogue,barque,pinasse	1 725	100	0	0	1 725	100
etang de pisculture	0	0	336	100	336	100
cage flottante	162	100	0	0	162	100
ecloserie	147	100	0	0	147	100
Hache	138 556	82,1	30 209	17,9	168	100
Hache	2 994	85	529	15	3 523	100
Autres équipements	6 712	100	0	0	6 712	100

A1S4A09: Utilisation en élevage

Intrants, équipements, infrastructures et animaux de tractions	Utilisation en élevage					
	Non		Oui		**Total Région BURKINA**	
	Effectif	N %ligne	Effectif	N %ligne	Effectif	N %ligne
Daba/piochette	606 775	59	421 446	41	1 028 221	100
Pic/pioche	115 566	65,9	59 685	34,1	175 251	100
Pelle	34 246	44,1	43 419	55,9	77 664	100
Binette	34 559	97	1 082	3	35 641	100
Coupe-coupe	103 500	41	148 966	59	252 466	100
Faucille	68 970	40,6	100 717	59,4	169 687	100
Râteau	22 172	42,8	29 578	57,2	51 751	100
Corps buteur	37 214	99,2	296	0,8	37 510	100
Rayonneur	20 894	98,5	316	1,5	21 209	100
Semoir	1 031	100	0	0	1 031	100
Houe manga	15 212	92,8	1 184	7,2	16 396	100
Charrue	45 529	93,7	3 068	6,3	48 597	100
Tracteur	384	95,4	18	4,6	403	100
FAUX	3 282	82,1	714	17,9	3 996	100
Hache paille	2 943	46,6	3 374	53,4	6 317	100
Greffoir	230	100	0	0	230	100
Bêche	197	28,3	500	71,7	697	100
Triangle	7 803	100	0	0	7 803	100
Multiculteur	15 771	99,2	135	0,8	15 906	100
Pulvériseur	1 067	89,6	124	10,4	1 192	100
Souleveuse à arachide	3 031	100	0	0	3 031	100
Pulvérisateur	4 926	89,7	568	10,3	5 494	100
Egreneuse à mais	106	100	0	0	106	100
Epandeur d'engrais	0	0	272	100	272	100
Poudreuse	140	100	0	0	140	100
Faucadeur	0	0	331	100	331	100
Groupe électrogène	1 602	100	0	0	1 602	100
séchoir traditionnel	1 293	100	0	0	1 293	100
Abreuvoir	675	3,6	18 067	96,4	18 742	100
ruche moderne	212	38,7	336	61,3	548	100
mangeoire	353	2,7	12 611	97,3	12 964	100
Etable	252	4,9	4 894	95,1	5 146	100
bergerie	157	1	15 948	99	16 105	100

A1S4A10: Utilisation en élevage (suite)

Intrants, équipements, infrastructures et animaux de tractions	Utilisation en élevage					
	Non		Oui		**Total Région**	
	Effectif	N %ligne	Effectif	N %ligne	Effectif	N %ligne
Poulailler	1 918	2,7	69 266	97,3	71 184	100
Porcherie	917	8	10 516	92	11 434	100
Abris pour autres animaux	254	2,8	8 808	97,2	9 062	100
Aires de séchage	1 537	100	0	0	1 537	100
Unité de transformation	0	0	128	100	128	100
Atelier	1 306	53,5	1 136	46,5	2 441	100
Bâtiment pour logement	90 581	89,8	10 303	10,2	100 885	100
Bâtiment pour bureau	1 004	100	0	0	1 004	100
batiment pour magasin	3 954	79,9	995	20,1	4 950	100
GAULE	406	56,4	314	43,6	720	100
Autres équipements et infrastructures	273	100	0	0	273	100
Appareil ULV	5 584	88,7	711	11,3	6 295	100
Appareil de traitement EC	211	100	0	0	211	100
Appareil cosmos	20 636	89	2 545	11	23 181	100
Matériels de transport et animaux de traction	600	61,7	373	38,3	973	100
charrette	11 669	28	29 959	72	41 628	100
Brouette	4 712	34,9	8 779	65,1	13 492	100
Bicyclette	67 209	39	105	61	172 517	100
Mobylette /motocyclette	35 847	62,1	21 884	37,9	57 731	100
Boeuf de traction	52 886	55	43 254	45	96 140	100
Cheval de traction	649	38,2	1 048	61,8	1 698	100
Asins de traction	26 510	44,4	33 220	55,6	59 730	100
Camelins de traction	332	8,6	3 505	91,4	3 837	100
Arrosoir	30 723	88,3	4 080	11,7	34 803	100
Seau	57 664	18,4	255	81,6	313 614	100
pompe à pédale	1 367	68,6	626	31,4	1 993	100
motopompe	2 524	88	345	12	2 869	100
forage	0	0	836	100	836	100
pirogue,barque,pinasse	1 639	95	86	5	1 725	100
etang de pisculture	0	0	336	100	336	100
cage flottante	162	100	0	0	162	100
ecloserie	0	0	147	100	147	100
Hache	88 095	52,2	80 669	47,8	168 765	100
Hache	1 145	32,5	2 378	67,5	3 523	100
Autres équipements	3 483	51,9	3 229	48,1	6 712	100

A1S4A11: Nombre d'utilisateurs par sexe

Intrants, équipements, infrastructures et animaux de tractions	Nombre d'utilisateurs Somme	Nombre d'utilisateurs Somme
Daba/piochette	2 889 563	2 954 078
Pic/pioche	477 133	520 068
Pelle	232 499	223 892
Binette	88 584	99 656
Coupe-coupe	604 021	657 002
Faucille	407 197	478 151
Râteau	155 339	152 126
Corps buteur	92 607	103 035
Rayonneur	43 041	58 469
Semoir	4 120	3 092
Houe manga	48 899	44 810
Charrue	109 032	123 476
Tracteur	636	1 208
FAUX	14 240	9 530
Hache paille	14 118	16 982
Greffoir	230	690
Bêche	1 725	2 090
Triangle	15 378	24 999
Multiculteur	31 003	43 958
Pulvériseur	2 472	3 685
Souleveuse à arachide	5 516	9 699
Pulvérisateur	25 311	16 175
Egreneuse à mais	375	393
Epandeur d'engrais	272	816
Poudreuse	421	421
Faucadeur	331	993
Groupe électrogène	5 582	5 571
séchoir traditionnel	2 529	2 617
Abreuvoir	45 871	59 170
ruche moderne	932	1 441
mangeoire	39 556	38 132
Etable	10 341	13 255
bergerie	34 537	42 985

A1S4A12: Nombre d'utilisateurs par sexe (suite)

Intrants, équipements, infrastructures et animaux de tractions	Nombre d'utilisateurs Somme	Nombre d'utilisateurs Somme
Poulailler	146 475	181 961
Porcherie	25 438	24 395
Abris pour autres animaux	17 337	27 246
Aires de séchage	1 686	1 778
Unité de transformation	128	383
Atelier	4 437	5 130
Bâtiment pour logement	196 613	250 797
Bâtiment pour bureau	2 703	3 849
batiment pour magasin	10 029	9 777
GAULE	1 845	1 845
Autres équipements et infrastructures	1 151	820
Appareil ULV	10 733	17 807
Appareil de traitement EC	422	422
Appareil cosmos	68 523	69 316
Matériels de transport et animaux de traction	2 060	2 919
charrette	108 913	115 434
Brouette	50 492	43 083
Bicyclette	387 430	435 943
Mobylette /motocyclette	118 364	164 817
Boeuf de traction	276 835	257 427
Cheval de traction	4 028	5 089
Asins de traction	151 629	154 034
Camelins de traction	4 493	4 507
Arrosoir	93 266	95 499
Seau	969 088	1 023 822
pompe à pédale	23 518	5 505
motopompe	9 466	8 664
forage	1 853	2 811
puits traditionnel	116 360	124 683
pirogue,barque,pinasse	3 061	5 475
etang de pisculture	1 678	2 014
cage flottante	324	162
ecloserie	441	441
Hache	400 363	459 671
Hache	6 931	7 175
Autres équipements	18 769	18 632

A1S4A13: Mode d'acquisition

Intrants, équipements, infrastructures	Mode d'acquisition							
	Achat		Emprunt		Subvention		Location	
	Effectif	N %ligne	Effectif	N %ligne	Effectif	N %ligne	Effectif	N %ligne
Daba/piochette	1 011 433	98,4	1 225	0,1	145	0	195	0
Pic/pioche	166 499	95	326	0,2	1 301	0,7	405	0,2
Pelle	70 693	91	492	0,6	1 692	2,2	0	0
Binette	34 981	98,1	0	0	0	0	284	0,8
Coupe-coupe	248 736	98,5	760	0,3	0	0	0	0
Faucille	167 108	98,5	626	0,4	0	0	0	0
Râteau	48 514	93,7	0	0	915	1,8	0	0
Corps buteur	37 115	98,9	0	0	106	0,3	0	0
Rayonneur	20 514	96,7	0	0	0	0	0	0
Semoir	1 031	100	0	0	0	0	0	0
Houe manga	15 782	96,3	0	0	0	0	0	0
Charrue	46 078	94,8	935	1,9	106	0,2	0	0
Tracteur	159	39,5	0	0	0	0	244	60,5
FAUX	3 440	86,1	0	0	0	0	0	0
Hache paille	6 259	99,1	0	0	0	0	0	0
Greffoir	199	86,6	0	0	0	0	0	0
Bêche	517	74,2	0	0	0	0	0	0
Triangle	7 399	94,8	0	0	106	1,4	0	0
Multiculteur	15 651	98,4	0	0	0	0	0	0
Pulvériseur	1 192	100	0	0	0	0	0	0
Souleveuse à	3 031	100	0	0	0	0	0	0
Pulvérisateur	5 147	93,7	0	0	129	2,3	0	0
Epandeur	272	100	0	0	0	0	0	0
Poudreuse	140	100	0	0	0	0	0	0
Faucadeur	331	100	0	0	0	0	0	0
Groupe	1 602	100	0	0	0	0	0	0
séchoir	703	54,4	0	0	0	0	0	0
Abreuvoir	16 166	86,3	0	0	0	0	0	0
ruche moderne	420	76,6	0	0	0	0	0	0
mangeoire	10 886	84	0	0	0	0	0	0
Etable	500	9,7	0	0	0	0	0	0
bergerie	2 054	12,8	0	0	0	0	0	0

A1S4A14: Mode d'acquisition (suite)

Intrants, équipements, infrastructures et animaux de tractions	Mode d'acquisition							
	Cadeaux/legs		Héritage		Autres		Total Région	
	Effectif	N %ligne	Effectif	N %ligne	Effectif	N %ligne	Effectif	N %ligne
Daba/piochette	1 780	0,2	0	0	13 443	1,3	1 028 221	100
Pic/pioche	5 811	3,3	0	0	909	0,5	175 251	100
Pelle	4 567	5,9	0	0	222	0,3	77 664	100
Binette	31	0,1	0	0	346	1	35 641	100
Coupe-coupe	1 768	0,7	0	0	1 202	0,5	252 466	100
Faucille	1 015	0,6	96	0,1	842	0,5	169 687	100
Râteau	1 797	3,5	0	0	525	1	51 751	100
Corps buteur	220	0,6	0	0	68	0,2	37 510	100
Rayonneur	8	0	0	0	687	3,2	21 209	100
Semoir	0	0	0	0	0	0	1 031	100
Houe manga	614	3,7	0	0	0	0	16 396	100
Charrue	1 023	2,1	387	0,8	68	0,1	48 597	100
Tracteur	0	0	0	0	0	0	403	100
FAUX	556	13,9	0	0	0	0	3 996	100
Hache paille	0	0	0	0	58	0,9	6 317	100
Greffoir	31	13,4	0	0	0	0	230	100
Bêche	0	0	0	0	180	25,8	697	100
Triangle	298	3,8	0	0	0	0	7 803	100
Multiculteur	120	0,8	0	0	135	0,8	15 906	100
Pulvériseur	0	0	0	0	0	0	1 192	100
Souleveuse à arachide	0	0	0	0	0	0	3 031	100
Pulvérisateur	218	4	0	0	0	0	5 494	100
Epandeur d'engrais	0	0	0	0	0	0	272	100
Poudreuse	0	0	0	0	0	0	140	100
Faucadeur	0	0	0	0	0	0	331	100
Groupe électrogène	0	0	0	0	0	0	1 602	100
séchoir traditionnel	0	0	0	0	590	45,6	1 293	100
Abreuvoir	0	0	0	0	2 576	13,7	18 742	100
ruche moderne	0	0	0	0	128	23,4	548	100
mangeoire	255	2	0	0	1 823	14,1	12 964	100
Etable	0	0	0	0	4 646	90,3	5 146	100
bergerie	236	1,5	2	0	13 813	85,8	16 105	100

A1S4A15: Mode d'acquisition (suite)

Intrants, équipements, infrastructures et animaux de tractions	Mode d'acquisition							
	Achat		Emprunt		Subvention		Location	
	Effectif	N %ligne	Effectif	N %ligne	Effectif	N %ligne	Effectif	N %ligne
Poulailler	5 317	7,5	314	0,4	549	0,8	0	0
Porcherie	3 079	26,9	6	0,1	0	0	0	0
Abris pour autres	744	8,2	0	0	0	0	0	0
Aires de séchage	4	0,3	0	0	0	0	0	0
Unité de transformation	128	100	0	0	0	0	0	0
Atelier	1 433	58,7	0	0	0	0	325	13,3
Bâtiment pour	22 279	22,1	537	0,5	204	0,2	76	0,1
Bâtiment pour bureau	489	48,7	0	0	0	0	0	0
batiment pour magasin	633	12,8	0	0	0	0	0	0
GAULE	720	100	0	0	0	0	0	0
Autres équipements et	273	100	0	0	0	0	0	0
Appareil ULV	4 932	78,4	0	0	90	1,4	0	0
Appareil de traitement	211	100	0	0	0	0	0	0
Appareil cosmos	21 943	94,7	15	0,1	1 223	5,3	0	0
Matériels de transport	973	100	0	0	0	0	0	0
charrette	39 170	94,1	362	0,9	1 136	2,7	0	0
Brouette	9 297	68,9	490	3,6	1 860	13,8	103	0,8
Bicyclette	167 378	97	376	0,2	0	0	0	0
Mobylette /motocyclette	56 794	98,4	405	0,7	0	0	0	0
Boeuf de traction	85 950	89,4	2 630	2,7	0	0	0	0
Cheval de traction	1 698	100	0	0	0	0	0	0
Asins de traction	52 777	88,4	1 752	2,9	137	0,2	0	0
Camelins de traction	3 837	100	0	0	0	0	0	0
Arrosoir	31 466	90,4	0	0	892	2,6	0	0
Seau	311 116	99,2	545	0,2	0	0	0	0
pompe à pédale	1 710	85,8	273	13,7	4	0,2	0	0
motopompe	2 143	74,7	7	0,2	503	17,5	0	0
forage	0	0	0	0	0	0	575	68,7
puits traditionnel	8 255	18,8	577	1,3	0	0	0	0
pirogue,barque,pinasse	1 639	95	0	0	0	0	0	0
etang de pisculture	336	100	0	0	0	0	0	0
cage flottante	0	0	0	0	0	0	0	0
ecloserie	0	0	0	0	0	0	0	0
Hache	163 788	97,1	780	0,5	0	0	0	0
Hache	3 367	95,6	0	0	0	0	0	0
Autres équipements	4 547	67,7	1 965	29,3	200	3	0	0

A1S4A16: Mode d'acquisition (suite)

Intrants, équipements, infrastructures et animaux de tractions	Mode d'acquisition							
	Cadeaux/legs		Héritage		Autres		Total Région	
	Effectif	N %ligne	Effectif	N %ligne	Effectif	N %ligne	Effectif	N %ligne
Poulailler	2 617	3,7	173	0,2	62 215	87,4	71 184	100
Porcherie	156	1,4	0	0	8 193	71,7	11 434	100
Abris pour autres	0	0	12	0,1	8 306	91,7	9 062	100
Aires de séchage	0	0	0	0	1 532	99,7	1 537	100
Unité de transformation	0	0	0	0	0	0	128	100
Atelier	446	18,3	0	0	237	9,7	2 441	100
Bâtiment pour	2 133	2,1	7	0	75 649	75	100 885	100
Bâtiment pour bureau	23	2,3	0	0	492	49	1 004	100
batiment pour magasin	1 485	30	0	0	2 832	57,2	4 950	100
GAULE	0	0	0	0	0	0	720	100
Autres équipements et	0	0	0	0	0	0	273	100
Appareil ULV	540	8,6	733	11,6	0	0	6 295	100
Appareil de traitement	0	0	0	0	0	0	211	100
Appareil cosmos	0	0	0	0	0	0	23 181	100
Matériels de transport	0	0	0	0	0	0	973	100
charrette	574	1,4	387	0,9	0	0	41 628	100
Brouette	1 743	12,9	0	0	0	0	13 492	100
Bicyclette	4 764	2,8	0	0	0	0	172 517	100
Mobylette /motocyclette	532	0,9	0	0	0	0	57 731	100
Boeuf de traction	1 665	1,7	366	0,4	5 529	5,8	96 140	100
Cheval de traction	0	0	0	0	0	0	1 698	100
Asins de traction	1 127	1,9	437	0,7	3 500	5,9	59 730	100
Camelins de traction	0	0	0	0	0	0	3 837	100
Arrosoir	2 445	7	0	0	0	0	34 803	100
Seau	1 953	0,6	0	0	0	0	313 614	100
pompe à pédale	6	0,3	0	0	0	0	1 993	100
motopompe	216	7,5	0	0	0	0	2 869	100
forage	0	0	0	0	261	31,3	836	100
puits traditionnel	800	1,8	62	0,1	34 209	77,9	43 902	100
pirogue,barque,pinasse	0	0	0	0	86	5	1 725	100
etang de pisculture	0	0	0	0	0	0	336	100
cage flottante	0	0	0	0	162	100	162	100
ecloserie	147	100	0	0	0	0	147	100
Hache	1 058	0,6	191	0,1	2 949	1,7	168 765	100
Hache	155	4,4	0	0	0	0	3 523	100
Autres équipements	0	0	0	0	0	0	6 712	100

SECTION A.1.5 : ACCES AUX SERVICES SOCIOECONOMIQUES DE BASE PAR LE MENAGE

Tableau:A1S5A01: Proportion des ménages selon le service le plus proche

Regions	Province	service le plus proche du menage					
		Marché		Banque de céréales		Banqueagricole	
		Effectif	%ligne	Effectif	%ligne	Effectif	%ligne
BOUCLE DU MOUHOUN	KOSSI	3 619	10,5	0	0	0	0
	MOUHOUN	2 756	9,3	0	0	0	0
	SOUROU	3 966	14	198	0,7	49	0,2
	BALE	1 781	6,5	249	0,9	185	0,7
	BANWA	2 829	9,6	0	0	269	0,9
	NAYALA	233	1,5	0	0	0	0
	Total Région	**15 184**	**9,2**	**447**	**0,3**	**502**	**0,3**
CASCADES	COMOE	2 839	12,4	0	0	252	1,1
	LERABA	1 029	7,8	0	0	0	0
	Total Région	**3 869**	**10,7**	**0**	**0**	**252**	**0,7**
CENTRE	KADIOGO	6 199	17,4	0	0	0	0
	Total Région	6 199	17,4	0	0	0	0
CENTRE EST	BOULGOU	5 933	11,6	929	1,8	12	0
	KOURITENGA	2 126	8,1	0	0	0	0
	KOULPELOGO	3 130	10,5	1 050	3,5	0	0
	Total Région	**11 189**	**10,5**	**1 979**	**1,9**	**12**	**0**
CENTRE NORD	BAM	1 895	6,9	1 881	6,8	457	1,7
	NAMENTENGA	5 699	17,7	475	1,5	0	0
	SANMATENGA	3 378	5,5	1 254	2,1	0	0
	Total Région	**10 972**	**9,1**	**3 610**	**3**	**457**	**0,4**
CENTRE OUEST	BOULKIEMDE	7 557	18,4	91	0,2	0	0
	SANGUIE	6 155	22,2	0	0	0	0
	SISSILI	4 163	18,1	310	1,3	0	0
	ZIRO	2 551	13,9	0	0	326	1,8
	Total Région	**20 427**	**18,5**	**401**	**0,4**	**326**	**0,3**
CENTRE SUD	BAZEGA	2 897	10,6	23	0,1	0	0
	NAHOURI	1 035	5,3	0	0	194	1
	ZOUNDWEOGO	2 317	8,7	0	0	1 718	6,4
	Total Région	**6 249**	**8,5**	**23**	**0**	**1 912**	**2,6**
EST	GNAGNA	3 708	7,4	0	0	0	0
	GOURMA	3 740	11,5	166	0,5	0	0
	TAPOA	7 254	20,1	594	1,6	0	0
	KOMANDJOARI	732	8,2	0	0	0	0
	KOMPIENGA	624	6,9	251	2,8	0	0
	Total Région	**16 059**	**11,7**	**1 010**	**0,7**	**0**	**0**
HAUTS-BASSINS	HOUET	10 567	19,7	0	0	249	0,5
	KENEDOUGOU	5 198	16	0	0	0	0
	TUY	3 065	12,7	163	0,7	0	0
	Total Région	18 830	17,1	163	0,1	249	0,2
NORD	PASSORE	3 027	9,8	315	1	0	0
	YATENGA	3 019	5,7	2 465	4,6	310	0,6
	LOROUM	1 325	9,7	221	1,6	0	0
	ZONDOMA	382	2,5	1 683	11	190	1,2
	Total Région	**7 753**	**6,9**	**4 684**	**4,1**	**500**	**0,4**
PLATEAU CENTRAL	GANZOURGOU	3 463	10,3	0	0	0	0
	OUBRITENGA	1 289	4,9	1 358	5,2	174	0,7
	KOURWEOGO	976	8	440	3,6	0	0
	Total Région	**5 728**	**7,9**	**1 798**	**2,5**	**174**	**0,2**
SAHEL	OUDALAN	5 204	21,1	467	1,9	174	0,7
	SENO	2 383	7,9	2 297	7,6	0	0
	SOUM	6 859	17,1	295	0,7	0	0
	YAGHA	3 014	13,9	0	0	0	0
	Total Région	**17 460**	**15**	**3 059**	**2,6**	**174**	**0,1**
SUD OUEST	BOUGOURIBA	1 051	9,9	0	0	0	0
	PONI	6 444	24,4	258	1	0	0
	IOBA	2 866	12,4	0	0	0	0
	NOUMBIEL	609	8,1	0	0	0	0
	Total Région	**10 970**	**16,2**	**258**	**0,4**	**0**	**0**
TOTAL BURKINA		**150 888**	**11,9**	**17 432**	**1,4**	**4 558**	**0,4**

Tableau:A1S5A01: Proportion des ménages selon le service le plus proche (suite)

Regions	Province	service le plus proche du menage			
		Moulin		Point d'eau potable	
		Effectif	%ligne	Effectif	%ligne
BOUCLE DU MOUHOUN	KOSSI	5 202	15,1	12 563	36,4
	MOUHOUN	8 171	27,6	6 909	23,3
	SOUROU	8 780	30,9	9 654	34
	BALE	7 994	29,4	12 394	45,5
	BANWA	12 081	41,1	7 621	25,9
	NAYALA	3 706	24,7	5 466	36,4
	Total Région	**45 933**	**28**	**54 607**	**33,2**
CASCADES	COMOE	3 762	16,4	10 974	47,7
	LERABA	1 636	12,4	4 591	34,7
	Total Région	**5 398**	**14,9**	**15 564**	**43**
CENTRE	KADIOGO	1 724	4,8	19 083	53,5
	Total Région	1 724	4,8	19 083	53,5
CENTRE EST	BOULGOU	6 081	11,9	15 876	31
	KOURITENGA	2 856	10,9	16 042	61,5
	KOULPELOGO	3 433	11,6	12 107	40,8
	Total Région	**12 370**	**11,6**	**44 024**	**41,2**
CENTRE NORD	BAM	1 931	7	8 709	31,7
	NAMENTENGA	2 217	6,9	14 851	46,2
	SANMATENGA	5 175	8,5	32 836	53,9
	Total Région	**9 324**	**7,7**	**56 396**	**46,8**
CENTRE OUEST	BOULKIEMDE	8 290	20,1	9 378	22,8
	SANGUIE	8 005	28,9	3 284	11,9
	SISSILI	3 255	14,2	7 062	30,7
	ZIRO	613	3,3	5 959	32,4
	Total Région	**20 163**	**18,3**	**25 682**	**23,3**
CENTRE SUD	BAZEGA	828	3	14 300	52,2
	NAHOURI	1 244	6,4	11 060	56,9
	ZOUNDWEOGO	3 359	12,6	14 322	53,6
	Total Région	**5 431**	**7,4**	**39 682**	**54**
EST	GNAGNA	3 255	6,5	25 090	50
	GOURMA	4 367	13,5	16 394	50,6
	TAPOA	10 068	27,8	7 624	21,1
	KOMANDJOARI	1 044	11,7	2 606	29,1
	KOMPIENGA	246	2,7	2 991	33
	Total Région	**18 981**	**13,9**	**54 705**	**40**
HAUTS-BASSINS	HOUET	13 188	24,6	10 054	18,7
	KENEDOUGOU	8 968	27,6	5 237	16,1
	TUY	4 989	20,7	8 729	36,2
	Total Région	27 145	24,6	24 019	21,8
NORD	PASSORE	3 256	10,5	8 754	28,2
	YATENGA	7 904	14,9	14 473	27,2
	LOROUM	928	6,8	1 510	11,1
	ZONDOMA	2 322	15,2	5 022	33
	Total Région	**14 410**	**12,8**	**29 760**	**26,3**
PLATEAU CENTRAL	GANZOURGOU	3 059	9,1	14 058	41,9
	OUBRITENGA	1 816	6,9	10 668	40,6
	KOURWEOGO	870	7,1	6 197	50,6
	Total Région	**5 745**	**8**	**30 922**	**42,9**
SAHEL	OUDALAN	0	0	8 509	34,5
	SENO	1 259	4,2	10 997	36,5
	SOUM	1 570	3,9	10 391	25,9
	YAGHA	1 165	5,4	6 416	29,5
	Total Région	**3 994**	**3,4**	**36 312**	**31,1**
SUD OUEST	BOUGOURIBA	977	9,2	6 159	58,1
	PONI	2 160	8,2	10 828	40,9
	IOBA	1 727	7,5	11 091	47,9
	NOUMBIEL	265	3,5	861	11,5
	Total Région	**5 130**	**7,6**	**28 939**	**42,7**
	TOTAL BURKINA	**175 748**	**13,9**	**459 696**	**36,4**

Tableau:A1S5A02: Proportion des ménages selon le service le plus proche

Région	Province	Quel est le service le plus proche du ménage					
		Parc de vaccination		Magasin SPAI		Centre de santé	
		Effectif	%ligne	Effectif	% ligne	Effectif	% ligne
BOUCLE DU MOUHOUN	KOSSI	0	0	0	0	2241	6,5
	MOUHOUN	686	2,3	0	0	2188	7,4
	SOUROU	336	1,2	0	0	1657	5,8
	BALE	346	1,3	0	0	1409	5,2
	BANWA	840	2,9	0	0	2157	7,3
	NAYALA	555	3,7	0	0	0	0
	Total Région	**2763**	**1,7**	**0**	**0**	**9651**	**5,9**
CASCADES	COMOE	0	0	0	0	1562	6,8
	LERABA	178	1,3	172	1,3	787	5,9
	Total Région	**178**	**0,5**	**172**	**0,5**	**2348**	**6,5**
CENTRE	KADIOGO	0	0	0	0	2324	6,5
	Total Région	0	0	0	0	2324	6,5
CENTRE EST	BOULGOU	3268	6,4	0	0	3234	6,3
	KOURITENGA	0	0	0	0	909	3,5
	KOULPELOGO	281	0,9	0	0	873	2,9
	Total Région	**3549**	**3,3**	**0**	**0**	**5016**	**4,7**
CENTRE NORD	BAM	1692	6,2	0	0	998	3,6
	NAMENTENGA	420	1,3	0	0	755	2,3
	SANMATENGA	1 810	3	0	0	1518	2,5
	Total Région	**3922**	**3,3**	**0**	**0**	**3271**	**2,7**
CENTRE OUEST	BOULKIEMDE	0	0	0	0	610	1,5
	SANGUIE	0	0	0	0	2303	8,3
	SISSILI	446	1,9	0	0	1598	6,9
	ZIRO	2049	11,1	0	0	722	3,9
	Total Région	**2496**	**2,3**	**0**	**0**	**5233**	**4,7**
CENTRE SUD	BAZEGA	22	0,1	5	0	2076	7,6
	NAHOURI	208	1,1	0	0	64	0,3
	ZOUNDWEOGO	209	0,8	0	0	211	0,8
	Total Région	**438**	**0,6**	**5**	**0**	**2351**	**3,2**
EST	GNAGNA	2726	5,4	0	0	2343	4,7
	GOURMA	872	2,7	0	0	1031	3,2
	TAPOA	694	1,9	0	0	1501	4,1
	KOMANDJOARI	1359	15,2	0	0	418	4,7
	KOMPIENGA	178	2	0	0	982	10,8
	Total Région	**5830**	**4,3**	**0**	**0**	**6276**	**4,6**
HAUTS-BASSINS	HOUET	632	1,2	116	0,2	5615	10,5
	KENEDOUGOU	147	0,5	353	1,1	3883	11,9
	TUY	233	1	0	0	1593	6,6
	Total Région	1012	0,9	469	0,4	11091	10,1
NORD	PASSORE	406	1,3	0	0	2761	8,9
	YATENGA	4518	8,5	0	0	658	1,2
	LOROUM	183	1,3	0	0	1850	13,6
	ZONDOMA	790	5,2	0	0	1068	7
	Total Région	**5896**	**5,2**	**0**	**0**	**6336**	**5,6**
PLATEAU CENTRAL	GANZOURGOU	1810	5,4	0	0	2118	6,3
	OUBRITENGA	868	3,3	0	0	2030	7,7
	KOURWEOGO	575	4,7	0	0	351	2,9
	Total Région	**3253**	**4,5**	**0**	**0**	**4498**	**6,2**
SAHEL	OUDALAN	1245	5	93	0,4	153	0,6
	SENO	2493	8,3	0	0	277	0,9
	SOUM	4716	11,8	325	0,8	575	1,4
	YAGHA	1172	5,4	0	0	731	3,4
	Total Région	**9625**	**8,2**	**418**	**0,4**	**1737**	**1,5**
SUD OUEST	BOUGOURIBA	149	1,4	0	0	442	4,2
	PONI	153	0,6	0	0	580	2,2
	IOBA	1713	7,4	0	0	1185	5,1
	NOUMBIEL	2361	31,4	15	0,2	112	1,5
	Total Région	**4376**	**6,5**	**15**	**0**	**2319**	**3,4**
TOTAL BURKINA		**43 339**	**3,4**	**1 079**	**0,1**	**62 452**	**4,9**

Tableau:A1S5A02: Proportion des ménages selon le service le plus proche (suite)

Région	Province	Quel est le service le plus proche du ménage				Total Région BURKINA	
		Ecoles		Centre d'alphabétisation			
		Effectif	% ligne	Effectif	% ligne	Effectif	
BOUCLE DU MOUHOUN	KOSSI	8404	24,3	2526	7,3	34554	100
	MOUHOUN	7713	26	1232	4,2	29656	100
	SOUROU	2242	7,9	1511	5,3	28394	100
	BALE	2404	8,8	460	1,7	27223	100
	BANWA	3540	12	52	0,2	29388	100
	NAYALA	3013	20	2060	13,7	15032	100
	Total Région	**27316**	**16,6**	**7842**	**4,8**	**164247**	**100**
CASCADES	COMOE	3535	15,4	64	0,3	22988	100
	LERABA	3320	25,1	1533	11,6	13245	100
	Total Région	**6855**	**18,9**	**1596**	**4,4**	**36233**	**100**
CENTRE	KADIOGO	5437	15,2	906	2,5	35673	100
	Total Région	5437	15,2	906	2,5	35673	100
CENTRE EST	BOULGOU	13631	26,7	2169	4,2	51133	100
	KOURITENGA	2015	7,7	2157	8,3	26105	100
	KOULPELOGO	8087	27,2	745	2,5	29706	100
	Total Région	**23734**	**22,2**	**5071**	**4,7**	**106944**	**100**
CENTRE NORD	BAM	7636	27,8	2293	8,3	27493	100
	NAMENTENGA	5701	17,7	2033	6,3	32153	100
	SANMATENGA	8606	14,1	6355	10,4	60931	100
	Total Région	**21943**	**18,2**	**10682**	**8,9**	**120577**	**100**
CENTRE OUEST	BOULKIEMDE	11394	27,7	3829	9,3	41149	100
	SANGUIE	7891	28,5	27	0,1	27665	100
	SISSILI	4614	20,1	1553	6,8	23001	100
	ZIRO	5098	27,7	1092	5,9	18410	100
	Total Région	**28997**	**26,3**	**6501**	**5,9**	**110225**	**100**
CENTRE SUD	BAZEGA	6991	25,5	250	0,9	27391	100
	NAHOURI	2888	14,9	2743	14,1	19435	100
	ZOUNDWEOGO	2809	10,5	1756	6,6	26701	100
	Total Région	**12688**	**17,3**	**4749**	**6,5**	**73528**	**100**
EST	GNAGNA	4595	9,2	8467	16,9	50185	100
	GOURMA	3198	9,9	2651	8,2	32419	100
	TAPOA	5409	15	3034	8,4	36178	100
	KOMANDJOARI	1634	18,3	1149	12,9	8943	100
	KOMPIENGA	3501	38,7	284	3,1	9057	100
	Total Région	**18336**	**13,4**	**15585**	**11,4**	**136781**	**100**
HAUTS-BASSINS	HOUET	9133	17	4164	7,8	53718	100
	KENEDOUGOU	6402	19,7	2326	7,2	32515	100
	TUY	3030	12,6	2294	9,5	24094	100
	Total Région	18565	16,8	8784	8	110327	100
NORD	PASSORE	9606	31	2870	9,3	30995	100
	YATENGA	11654	21,9	8146	15,3	53147	100
	LOROUM	6478	47,6	1110	8,2	13604	100
	ZONDOMA	1993	13,1	1790	11,7	15240	100
	Total Région	**29731**	**26,3**	**13916**	**12,3**	**112985**	**100**
PLATEAU CENTRAL	GANZOURGOU	5033	15	4013	12	33553	100
	OUBRITENGA	4135	15,7	3969	15,1	26306	100
	KOURWEOGO	1167	9,5	1667	13,6	12243	100
	Total Région	**10336**	**14,3**	**9648**	**13,4**	**72103**	**100**
SAHEL	OUDALAN	6327	25,6	2524	10,2	24696	100
	SENO	5902	19,6	4553	15,1	30161	100
	SOUM	7722	19,2	7669	19,1	40123	100
	YAGHA	7266	33,4	1992	9,2	21756	100
	Total Région	**27217**	**23,3**	**16739**	**14,3**	**116736**	**100**
SUD OUEST	BOUGOURIBA	1609	15,2	210	2	10597	100
	PONI	5231	19,8	791	3	26444	100
	IOBA	3870	16,7	705	3	23158	100
	NOUMBIEL	3145	41,9	146	1,9	7515	100
	Total Région	**13854**	**20,5**	**1853**	**2,7**	**67714**	**100**
TOTAL BURKINA		**245 010**	**19,4**	**103 872**	**8,2**	**1 264 073**	**100**

Tableau:A1S5A03 : Caractéristique de la route qui lie le menage au service le plus proche

Région	Province	Caractéristique de la route qui lie les ménages au service le plus proche					
		Piste rurale		Route non bitumée		Route bitumée	
		Effectif	%ligne	Effectif	%ligne	Effectif	%ligne
BOUCLE DU MOUHOUN	KOSSI	32812	99,2%	0	0,0%	0	0,0%
	MOUHOUN	26525	92,0%	1240	4,3%	418	1,4%
	SOUROU	26194	97,2%	754	2,8%	0	0,0%
	BALE	23955	94,6%	1325	5,2%	0	0,0%
	BANWA	25896	93,1%	1036	3,7%	234	0,8%
	NAYALA	14590	97,1%	443	2,9%	0	0,0%
	Total Région	**149971**	95,5%	**4798**	3,1%	**652**	0,4%
CASCADES	COMOE	13924	95,1%	221	1,5%	434	3,0%
	LERABA	3214	68,3%	985	20,9%	31	0,7%
	Total Région	**17138**	88,6%	**1206**	6,2%	**465**	2,4%
CENTRE	KADIOGO	29274	83,6%	2593	7,4%	1741	5,0%
	Total Région	29274	83,6%	2593	7,4%	1741	5,0%
CENTRE EST	BOULGOU	38234	83,1%	7399	16,1%	389	0,8%
	KOURITENGA	24874	97,5%	625	2,5%	0	0,0%
	KOULPELOGO	23916	89,1%	1996	7,4%	0	0,0%
	Total Région	**87024**	88,5%	**10020**	10,2%	**389**	0,4%
CENTRE NORD	BAM	26975	98,7%	353	1,3%	0	0,0%
	NAMENTENGA	27939	88,1%	3640	11,5%	137	0,4%
	SANMATENGA	60355	99,1%	576	0,9%	0	0,0%
	Total Région	**115270**	96,1%	**4569**	3,8%	**137**	0,1%
CENTRE OUEST	BOULKIEMDE	40549	98,6%	580	1,4%	0	0,0%
	SANGUIE	25024	91,3%	1196	4,4%	1196	4,4%
	SISSILI	21305	92,7%	1437	6,2%	75	0,3%
	ZIRO	17125	93,0%	775	4,2%	510	2,8%
	Total Région	**104003**	94,6%	**3987**	3,6%	**1782**	1,6%
CENTRE SUD	BAZEGA	26141	95,4%	701	2,6%	549	2,0%
	NAHOURI	18333	94,3%	1102	5,7%	0	0,0%
	ZOUNDWEOGO	25669	96,9%	0	0,0%	823	3,1%
	Total Région	**70143**	95,7%	**1803**	2,5%	**1373**	1,9%
EST	GNAGNA	47878	95,4%	2307	4,6%	0	0,0%
	GOURMA	30331	95,6%	1302	4,1%	89	0,3%
	TAPOA	33221	92,5%	2690	7,5%	0	0,0%
	KOMANDJOARI	8528	98,3%	149	1,7%	0	0,0%
	KOMPIENGA	8551	96,0%	121	1,4%	234	2,6%
	Total Région	**128510**	94,9%	**6568**	4,9%	**323**	0,2%
HAUTS-BASSINS	HOUET	45082	87,8%	4646	9,0%	1423	2,8%
	KENEDOUGOU	29084	90,0%	1567	4,9%	1655	5,1%
	TUY	21544	91,1%	1243	5,3%	869	3,7%
	Total Région	**95710**	89,2%	**7456**	6,9%	**3947**	3,7%
NORD	PASSORE	9277	32,0%	597	2,1%	133	0,5%
	YATENGA	44537	87,6%	0	0,0%	353	0,7%
	LOROUM	11493	100,0%	0	0,0%	0	0,0%
	ZONDOMA	210	19,8%	0	0,0%	0	0,0%
	Total Région	**65517**	71,0%	**597**	0,6%	**487**	0,5%
PLATEAU CENTRAL	GANZOURGOU	12427	61,4%	1725	8,5%	0	0,0%
	OUBRITENGA	13146	78,5%	376	2,2%	0	0,0%
	KOURWEOGO	11934	98,2%	213	1,8%	0	0,0%
	Total Région	**37507**	76,3%	**2314**	4,7%	**0**	0,0%
SAHEL	OUDALAN	21745	94,1%	1105	4,8%	262	1,1%
	SENO	29089	100,0%	0	0,0%	0	0,0%
	SOUM	31218	95,8%	731	2,2%	0	0,0%
	YAGHA	20921	96,2%	835	3,8%	0	0,0%
	Total Région	**102972**	96,7%	**2671**	2,5%	**262**	0,2%
	BOUGOURIBA	8476	97,5%	203	2,3%	0	0,0%
	PONI	18835	82,2%	1668	7,3%	293	1,3%
	IOBA	19141	82,7%	705	3,0%	0	0,0%
	NOUMBIEL	3655	70,8%	871	16,9%	639	12,4%
SUD OUEST	**Total Région**	**50106**	83,6%	**3447**	5,8%	**932**	1,6%
TOTAL BURKINA		**1 053 144**	90,5%	**52 030**	4,5%	**12 489**	1,1%

Tableau:A1S5A03 : Caractéristique de la route qui lie le ménage au service le plus proche (suite)

Région	Province	Caractéristique de la route qui lie les ménages au service le plus proche		Total Région BURKINA	
		Autre			
		Effectif	%ligne	Effectif	%ligne
BOUCLE DU MOUHOUN	KOSSI	280	0,80%	33092	100%
	MOUHOUN	649	2,30%	28832	100%
	SOUROU	0	0,00%	26948	100%
	BALE	40	0,20%	25320	100%
	BANWA	646	2,30%	27812	100%
	NAYALA	0	0,00%	15033	100%
	Total Région	**1615**	1,00%	**157036**	100%
CASCADES	COMOE	68	0,50%	14647	100%
	LERABA	473	10,10%	4703	100%
	Total Région	**541**	2,80%	**19350**	100%
CENTRE	KADIOGO	1389	4,00%	34997	100%
	Total Région	1389	4,00%	34997	100%
CENTRE EST	BOULGOU	0	0,00%	46022	100%
	KOURITENGA	0	0,00%	25499	100%
	KOULPELOGO	919	3,40%	26831	100%
	Total Région	**919**	0,90%	**98352**	100%
CENTRE NORD	BAM	0	0,00%	27328	100%
	NAMENTENGA	0	0,00%	31716	100%
	SANMATENGA	0	0,00%	60931	100%
	Total Région	**0**	0,00%	**119976**	100%
CENTRE OUEST	BOULKIEMDE	0	0,00%	41129	100%
	SANGUIE	0	0,00%	27416	100%
	SISSILI	178	0,80%	22995	100%
	ZIRO	0	0,00%	18410	100%
	Total Région	**178**	0,20%	**109950**	100%
CENTRE SUD	BAZEGA	0	0,00%	27391	100%
	NAHOURI	0	0,00%	19435	100%
	ZOUNDWEOGO	0	0,00%	26492	100%
	Total Région	**0**	0,00%	**73319**	100%
EST	GNAGNA	0	0,00%	50185	100%
	GOURMA	0	0,00%	31722	100%
	TAPOA	0	0,00%	35911	100%
	KOMANDJOARI	0	0,00%	8677	100%
	KOMPIENGA	0	0,00%	8906	100%
	Total Région	**0**	0,00%	**135401**	100%
HAUTS-BASSINS	HOUET	195	0,40%	51346	100%
	KENEDOUGOU	0	0,00%	32306	100%
	TUY	0	0,00%	23656	100%
	Total Région	**195**	0,20%	**107308**	100%
NORD	PASSORE	18966	65,50%	28973	100%
	YATENGA	5925	11,70%	50815	100%
	LOROUM	0	0,00%	11493	100%
	ZONDOMA	850	80,20%	1060	100%
	Total Région	**25741**	27,90%	**92342**	100%
PLATEAU CENTRAL	GANZOURGOU	6080	30,10%	20232	100%
	OUBRITENGA	3226	19,30%	16748	100%
	KOURWEOGO	0	0,00%	12147	100%
	Total Région	**9306**	18,90%	**49127**	100%
SAHEL	OUDALAN	0	0,00%	23112	100%
	SENO	0	0,00%	29089	100%
	SOUM	636	2,00%	32585	100%
	YAGHA	0	0,00%	21756	100%
	Total Région	**636**	0,60%	**106541**	100%
	BOUGOURIBA	11	0,10%	8690	100%
	PONI	2117	9,20%	22913	100%
	IOBA	3312	14,30%	23158	100%
	NOUMBIEL	0	0,00%	5165	100%
SUD OUEST	**Total Région**	**5440**	9,10%	**59925**	100%
TOTAL BURKINA		**45 958**	**3,90%**	**1163621**	**100%**

Tableau A1S5A04:Moyens de locomotion utilisés

Région	Province	CHARRETTE		VELO		MOTO		VOITURE		AUTRES	
		Effect	%ligne	Effect	%ligne	Effecti		Effecti	%ligne	Effectif	%ligne
BOUCLE DU MOUHOUN	KOSSI	1289	37,3	3128	90,5	4672	13,5	0	,0	0	,0
	MOUHOUN	3310	11,2	2750	92,7	9683	32,7	0	,0	0	,0
	SOUROU	7768	27,4	2668	94,0	4961	17,5	394	1,4	304	1,1
	BALE	1811	6,7	2035	74,8	4090	15,0	0	,0	1499	5,5
	BANWA	5928	20,2	2610	88,8	5969	20,3	4	,0	3245	11,0
	NAYALA	2422	16,1	1446	96,2	3180	21,2	0	,0	400	2,7
	Total Région	**3413**	**20,8**	**1464**	**89,1**	**32555**	**19,8**	**398**	**,2**	**5449**	**3,3**
CASCADES	COMOE	1285	5,6	1994	86,8	7786	33,9	1208	5,3	540	2,4
	LERABA	0	,0	1200	90,7	4241	32,0	0	,0	0	,0
	Total Région	1285	3,5	**3195**	**88,2**	**12026**	**33,2**	**1208**	**3,3**	**540**	**1,5**
CENTRE	KADIOGO	9054	25,4	3162	88,7	10646	29,8	0	,0	0	,0
	Total Région	**9054**	**25,4**	**3162**	**88,7**	**10646**	**29,8**	**0**	**,0**	**0**	**,0**
CENTRE EST	BOULGOU	3699	7,2	3914	76,5	7131	13,9	0	,0	3930	7,7
	KOURITENGA	3803	14,6	2365	90,6	1572	6,0	0	,0	1172	4,5
	KOULPELOGO	1349	4,5	2367	79,7	2838	9,6	0	,0	2566	8,6
	Total Région	**8851**	**8,3**	**8646**	**80,9**	**11541**	**10,8**	**0**	**,0**	**7668**	**7,2**
CENTRE NORD	BAM	182	,7	1799	65,4	1251	4,5	0	,0	565	2,1
	NAMENTENGA	1869	5,8	2238	69,6	2944	9,2	0	,0	1445	4,5
	SANMATENGA	846	1,4	4255	69,8	7058	11,6	0	,0	18417	30,2
	Total Région	**2896**	**2,4**	**8293**	**68,8**	**11253**	**9,3**	**0**	**,0**	**20427**	**16,9**
CENTRE OUEST	BOULKIEMDE	86	,2	2777	67,5	8034	19,5	16	,0	2527	6,1
	SANGUIE	0	,0	2399	86,7	1352	4,9	11	,0	4421	16,0
	SISSILI	3296	14,3	2090	90,9	3781	16,4	6	,0	2270	9,9
	ZIRO	6703	36,4	1805	98,0	4401	23,9	0	,0	0	,0
	Total Région	**1008**	**9,1**	**9072**	**82,3**	**17567**	**15,9**	**34**	**,0**	**9217**	**8,4**
CENTRE SUD	BAZEGA	935	3,4	2407	87,9	3269	11,9	3	,0	802	2,9
	NAHOURI	2141	11,0	1715	88,3	1003	5,2	0	,0	64	,3
	ZOUNDWEOG	1596	6,0	2415	90,5	1549	5,8	0	,0	0	,0
	Total Région	**4671**	**6,4**	**6538**	**88,9**	**5821**	**7,9**	**3**	**,0**	**866**	**1,2**
EST	GNAGNA	3755	7,5	4159	82,9	3950	7,9	2271	4,5	0	,0
	GOURMA	2181	6,7	2769	85,4	3048	9,4	0	,0	1766	5,4
	TAPOA	1426	3,9	2467	68,2	3100	8,6	0	,0	0	,0
	KOMANDJOARI	690	7,7	7827	87,5	1123	12,6	0	,0	302	3,4
	KOMPIENGA	1743	19,2	8124	89,7	1308	14,4	0	,0	0	,0
	Total Région	**9795**	**7,2**	**1099**	**80,4**	**12529**	**9,2**	**2271**	**1,7**	**2068**	**1,5**
HAUTS-BASSINS	HOUET	6833	12,7	4217	78,5	10257	19,1	1218	2,3	273	,5
	KENEDOUGOU	1624	5,0	3082	94,8	10151	31,2	0	,0	118	,4
	TUY	4764	19,8	2148	89,2	8260	34,3	0	,0	209	,9
	Total Région	**1322**	**12,0**	**9448**	**85,6**	**28668**	**26,0**	**1218**	**1,1**	**600**	**,5**
NORD	PASSORE	4252	13,7	2842	91,7	3207	10,3	0	,0	287	,9
	YATENGA	5966	11,2	3535	66,5	11266	21,2	0	,0	7775	14,6
	LOROUM	1893	13,9	1280	94,1	2278	16,7	0	,0	54	,4
	ZONDOMA	591	3,9	1182	77,6	1565	10,3	0	,0	0	,0
	Total Région	**1270**	**11,2**	**8840**	**78,2**	**18316**	**16,2**	**0**	**,0**	**8115**	**7,2**
PLATEAU CENTRAL	GANZOURGOU	8496	25,3	3189	95,1	6940	20,7	0	,0	0	,0
	OUBRITENGA	5263	20,0	2410	91,6	8117	30,9	0	,0	0	,0
	KOURWEOGO	1877	15,3	1118	91,4	1529	12,5	0	,0	0	,0
	Total Région	**1563**	**21,7**	**6719**	**93,2**	**16586**	**23,0**	**0**	**,0**	**0**	**,0**
SAHEL	OUDALAN	925	3,7	6575	26,6	174	,7	0	,0	160	,6
	SENO	7171	23,8	1462	48,5	1987	6,6	0	,0	770	2,6
	SOUM	9036	22,5	2644	65,9	5777	14,4	0	,0	665	1,7
	YAGHA	1766	8,1	1629	74,9	2191	10,1	0	,0	0	,0
	Total Région	**1889**	**16,2**	**6394**	**54,8**	**10129**	**8,7**	**0**	**,0**	**1595**	**1,4**
SUD OUEST	BOUGOURIBA	160	1,5	8178	77,2	662	6,2	7	,1	122	1,2
	PONI	129	,5	1465	55,4	1260	4,8	130	,5	1557	5,9
	IOBA	0	,0	2866	12,4	0	,0	0	,0	0	,0
	NOUMBIEL	0	,0	5077	67,6	330	4,4	0	,0	0	,0
	Total Région	**289**	**,4**	**3077**	**45,5**	**2251**	**3,3**	**137**	**,2**	**1679**	**2,5**
TOTAL BURKINA		**141**	**11,2**	**990**	**78,3**	**189**	**15,0**	**5 269**	**0,4**	**58 224**	**4,6**

Tableaux:A1S15A05 : Sources information agricole

Région	Province	AUCUNE		Service de		RADIO		SOURCE		Journaux	
		Effectif	%ligne	Effectif		Effectif		Effectif		Effec	N %ligne
BOUCLE DU MOUHOUN	KOSSI	1677	4,9	12895	37,3	31289	90,5	4672	13,5	-	,0
	MOUHOUN	2151	7,3	3310	11,2	27505	92,7	9683	32,7	-	,0
	SOUROU	1107	3,9	7768	27,4	26689	94,0	4961	17,5	394	1,4
	BALE	5912	21,7	1811	6,7	20351	74,8	4090	15,0	-	,0
	BANWA	2611	8,9	5928	20,2	26101	88,8	5969	20,3	4	,0
	NAYALA	276	1,8	2422	16,1	14467	96,2	3180	21,2	-	,0
	Total Région	**13734**	**8,4**	**34135**	**20,8**	**146402**	**89,1**	**32555**	**19,8**	**398**	**,2**
CASCADES	COMOE	1295	5,6	1285	5,6	19946	86,8	7786	33,9		5,3
	LERABA	71	,5	-	,0	12009	90,7	4241	32,0	-	,0
	Total Région	**1366**	**3,8**	**1285**	**3,5**	**31955**	**88,2**	**12026**	**33,2**		**3,3**
CENTRE	KADIOGO	3600	10,1	9054	25,4	31627	88,7	10646	29,8	-	,0
	Total Région	**3600**	**10,1**	**9054**	**25,4**	**31627**	**88,7**	**10646**	**29,8**	**-**	**,0**
CENTRE EST	BOULGOU	6048	11,8	3699	7,2	39140	76,5	7131	13,9	-	,0
	KOURITENGA	2449	9,4	3803	14,6	23656	90,6	1572	6,0	-	,0
	KOULPELOGO	4228	14,2	1349	4,5	23670	79,7	2838	9,6	-	,0
	Total Région	**12724**	**11,9**	**8851**	**8,3**	**86467**	**80,9**	**11541**	**10,8**	**-**	**,0**
CENTRE NORD	BAM	8936	32,5	182	,7	17992	65,4	1251	4,5	-	,0
	NAMENTENGA	7065	22,0	1869	5,8	22387	69,6	2944	9,2	-	,0
	SANMATENGA	7208	11,8	846	1,4	42559	69,8	7058	11,6	-	,0
	Total Région	**23209**	**19,2**	**2896**	**2,4**	**82938**	**68,8**	**11253**	**9,3**	**-**	**,0**
CENTRE OUEST	BOULKIEMDE	13343	32,4	86	,2	27778	67,5	8034	19,5	16	,0
	SANGUIE	3174	11,5	-	,0	23994	86,7	1352	4,9	11	,0
	SISSILI	1432	6,2	3296	14,3	20904	90,9	3781	16,4	6	,0
	ZIRO	-	,0	6703	36,4	18050	98,0	4401	23,9	-	,0
	Total Région	**17949**	**16,3**	**10085**	**9,1**	**90726**	**82,3**	**17567**	**15,9**	**34**	**,0**
CENTRE SUD	BAZEGA	2502	9,1	935	3,4	24072	87,9	3269	11,9	3	,0
	NAHOURI	2276	11,7	2141	11,0	17159	88,3	1003	5,2	-	,0
	ZOUNDWEOG	2543	9,5	1596	6,0	24158	90,5	1549	5,8	-	,0
	Total Région	**7321**	**10,0**	**4671**	**6,4**	**65389**	**88,9**	**5821**	**7,9**	**3**	**,0**
EST	GNAGNA	7459	14,9	3755	7,5	41598	82,9	3950	7,9		4,5
	GOURMA	3503	10,8	2181	6,7	27692	85,4	3048	9,4	-	,0
	TAPOA	10688	29,5	1426	3,9	24674	68,2	3100	8,6	-	,0
	KOMANDJOARI	833	9,3	690	7,7	7827	87,5	1123	12,6	-	,0
	KOMPIENGA	695	7,7	1743	19,2	8124	89,7	1308	14,4	-	,0
	Total Région	**23177**	**16,9**	**9795**	**7,2**	**109916**	**80,4**	**12529**	**9,2**		**1,7**
HAUTS-BASSINS	HOUET	9553	17,8	6833	12,7	42171	78,5	10257	19,1		2,3
	KENEDOUGOU	977	3,0	1624	5,0	30824	94,8	10151	31,2	-	,0
	TUY	2178	9,0	4764	19,8	21486	89,2	8260	34,3	-	,0
	Total Région	**12708**	**11,5**	**13222**	**12,0**	**94482**	**85,6**	**28668**	**26,0**		**1,1**
NORD	PASSORE	1953	6,3	4252	13,7	28421	91,7	3207	10,3	-	,0
	YATENGA	15353	28,9	5966	11,2	35356	66,5	11266	21,2	-	,0
	LOROUM	541	4,0	1893	13,9	12805	94,1	2278	16,7	-	,0
	ZONDOMA	3022	19,8	591	3,9	11824	77,6	1565	10,3	-	,0
	Total Région	**20870**	**18,5**	**12702**	**11,2**	**88406**	**78,2**	**18316**	**16,2**	**-**	**,0**
PLATEAU CENTRAL	GANZOURGOU	870	2,6	8496	25,3	31896	95,1	6940	20,7	-	,0
	OUBRITENGA	908	3,5	5263	20,0	24109	91,6	8117	30,9	-	,0
	KOURWEOGO	530	4,3	1877	15,3	11186	91,4	1529	12,5	-	,0
	Total Région	**2309**	**3,2**	**15636**	**21,7**	**67191**	**93,2**	**16586**	**23,0**	**-**	**,0**
SAHEL	OUDALAN	16863	68,3	925	3,7	6575	26,6	174	,7	-	,0
	SENO	11126	36,9	7171	23,8	14627	48,5	1987	6,6	-	,0
	SOUM	6235	15,5	9036	22,5	26442	65,9	5777	14,4	-	,0
	YAGHA	5125	23,6	1766	8,1	16297	74,9	2191	10,1	-	,0
	Total Région	**39348**	**33,7**	**18898**	**16,2**	**63942**	**54,8**	**10129**	**8,7**	**-**	**,0**
SUD OUEST	BOUGOURIBA	2412	22,8	160	1,5	8178	77,2	662	6,2	7	,1
	PONI	10077	38,1	129	,5	14657	55,4	1260	4,8	130	,5
	IOBA	20293	87,6	-	,0	2866	12,4	-	,0	-	,0
	NOUMBIEL	2438	32,4	-	,0	5077	67,6	330	4,4	-	,0
	Total Région	35220	52,0	**289**	**,4**	**30778**	**45,5**	**2251**	**3,3**	**137**	**,2**
TOTAL BURKINA			**16,9**	**141517**	**11,2**	**990218**	**78,3**		**15,0**		**0,4**

Tableaux:A1S15A06: Sources information agricole

Région	Province	Téléphone		Internet		Organisme de fourniture d intrant		Autres agriculteurs		AUTRE SOURCE	
		Effectif	%ligne	Effectif	%ligne	Effect		Effectif		Effectif	%ligne
BOUCLE DU MOUHOUN	KOSSI	-	,0	-	,0	0	,0	0	,0	0	,0
	MOUHOUN	-	,0	-	,0	0	,0	0	,0	0	,0
	SOUROU	304	1,1	-	,0	0	,0	0	,0	0	,0
	BALE		5,5	-	,0	0	,0	0	,0	0	,0
	BANWA		11,0	-	,0	0	,0	0	,0	0	,0
	NAYALA	400	2,7	-	,0	0	,0	0	,0	0	,0
	Total Région		**3,3**	**-**	**,0**	**0**	**,0**	**0**	**,0**	**0**	**,0**
CASCADES	COMOE	540	2,4	-	,0	0	,0	0	,0	0	,0
	LERABA	-	,0	-	,0	0	,0	0	,0	0	,0
	Total Région	**540**	**1,5**	**-**	**,0**	**0**	**,0**	**0**	**,0**	0	,0
CENTRE	KADIOGO	-	,0	-	,0	0	,0	0	,0	0	,0
	Total Région	**-**	**,0**	**-**	**,0**	**0**	**,0**	**0**	**,0**	**0**	**,0**
CENTRE EST	BOULGOU		7,7	-	,0	0	,0	0	,0	0	,0
	KOURITENGA		4,5	-	,0	0	,0	0	,0	0	,0
	KOULPELOGO		8,6	-	,0	0	,0	0	,0	0	,0
	Total Région		**7,2**	**-**	**,0**	**0**	**,0**	**0**	**,0**	**0**	**,0**
CENTRE NORD	BAM	565	2,1	-	,0	0	,0	0	,0	0	,0
	NAMENTENGA		4,5	-	,0	0	,0	0	,0	0	,0
	SANMATENGA		30,2	-	,0	0	,0	0	,0	0	,0
	Total Région		**16,9**	**-**	**,0**	**0**	**,0**	**0**	**,0**	**0**	**,0**
CENTRE OUEST	BOULKIEMDE		6,1	-	,0	0	,0	0	,0	0	,0
	SANGUIE		16,0	-	,0	0	,0	0	,0	0	,0
	SISSILI		9,9	-	,0	0	,0	0	,0	0	,0
	ZIRO	-	,0	-	,0	0	,0	0	,0	0	,0
	Total Région		**8,4**	**-**	**,0**	**0**	**,0**	**0**	**,0**	**0**	**,0**
CENTRE SUD	BAZEGA	802	2,9	-	,0	0	,0	0	,0	0	,0
	NAHOURI	64	,3	-	,0	0	,0	0	,0	0	,0
	ZOUNDWEOG	-	,0	-	,0	0	,0	0	,0	0	,0
	Total Région	**866**	**1,2**	**-**	**,0**	**0**	**,0**	**0**	**,0**	**0**	**,0**
EST	GNAGNA	-	,0	-	,0	0	,0	0	,0	0	,0
	GOURMA		5,4	-	,0	0	,0	0	,0	0	,0
	TAPOA	-	,0	-	,0	0	,0	0	,0	0	,0
	KOMANDJOARI	302	3,4	-	,0	0	,0	0	,0	0	,0
	KOMPIENGA	-	,0	-	,0	0	,0	0	,0	0	,0
	Total Région		**1,5**	**-**	**,0**	**0**	**,0**	**0**	**,0**	**0**	**,0**
HAUTS-BASSINS	HOUET	273	,5	-	,0	0	,0	0	,0	0	,0
	KENEDOUGOU	118	,4	-	,0	0	,0	0	,0	0	,0
	TUY	209	,9	-	,0	0	,0	0	,0	0	,0
	Total Région	**600**	**,5**	**-**	**,0**	**0**	**,0**	**0**	**,0**	**0**	**,0**
NORD	PASSORE	287	,9	-	,0	0	,0	0	,0	0	,0
	YATENGA		14,6	-	,0	0	,0	0	,0	0	,0
	LOROUM	54	,4	-	,0	0	,0	0	,0	0	,0
	ZONDOMA	-	,0	-	,0	0	,0	0	,0	0	,0
	Total Région		**7,2**	**-**	**,0**	**0**	**,0**	**0**	**,0**	**0**	**,0**
PLATEAU CENTRAL	GANZOURGOU	-	,0	-	,0	0	,0	0	,0	0	,0
	OUBRITENGA	-	,0	-	,0	0	,0	0	,0	0	,0
	KOURWEOGO	-	,0	-	,0	0	,0	0	,0	0	,0
	Total Région	**-**	**,0**	**-**	**,0**	**0**	**,0**	**0**	**,0**	**0**	**,0**
SAHEL	OUDALAN	160	,6	-	,0	0	,0	0	,0	0	,0
	SENO	770	2,6	-	,0	0	,0	0	,0	0	,0
	SOUM	665	1,7	-	,0	0	,0	0	,0	0	,0
	YAGHA	-	,0	-	,0	0	,0	0	,0	0	,0
	Total Région		**1,4**	**-**	**,0**	**0**	**,0**	**0**	**,0**	**0**	**,0**
SUD OUEST	BOUGOURIBA	122	1,2	-	,0	0	,0	0	,0	0	,0
	PONI		5,9	-	,0	0	,0	0	,0	0	,0
	IOBA	-	,0	-	,0	0	,0	0	,0	0	,0
	NOUMBIEL	-	,0	-	,0	0	,0	0	,0	0	,0
	Total Région		**2,5**	**-**	**,0**	**0**	**,0**	**0**	**,0**	**0**	**,0**
TOTAL BURKINA		**58**	**4,6**	**-**	**0,0**	**0**	**0,0**	**0**	**0,0**	**0**	**0,0**

SECTION A.2.5 : Dépenses non alimentaires du ménage au cours du trimestre

Tableau :A2S5A0 1: Répartition des ménages selon la dépense ou consommation des produits non alimentaires au cours des 3 derniers mois

REGION	PROVINCE	Ustensiles	Service	Habillement	Produits	Loisir	Cérémonie	Communicati	Energie
		Oui	Oui	Oui	Oui	Oui	Oui	Oui	Oui
		%ligne	%ligne	%ligne	%ligne	%ligne	%ligne	%ligne	%ligne
BOUCLE DU MOUHOUN	Kossi	46,1	1,6	83,6	76,6	5,5	73,4	39,1	1,6
	Mouhoun	43,9	4,3	84,9	88,5	6,5	72,7	42,4	2,2
	Sourou	46,1	6,7	84,8	57,9	11,2	60,7	54,5	,0
	Bale	43,1	4,1	83,6	84,0	5,9	82,9	56,5	6,3
	Banwa	48,5	12,4	78,7	54,4	10,1	56,2	56,2	3,0
	Nayala	42,2	18,8	87,5	18,8	3,1	82,8	50,0	,0
	Total Région	**45,1**	**6,8**	**83,4**	**69,1**	**7,5**	**71,2**	**51,2**	**2,9**
CASCADES	Comoe	56,4	5,8	95,5	94,9	14,1	89,1	72,4	4,5
	Leraba	52,2	11,2	94,0	77,6	,7	75,4	55,2	3,7
	Total Région	**54,5**	**8,3**	**94,8**	**86,9**	**7,9**	**82,8**	**64,5**	**4,1**
CENTRE	Kadiogo	21,2	6,6	83,4	63,6	10,6	66,9	39,7	4,6
	Total Région	**21,2**	**6,6**	**83,4**	**63,6**	**10,6**	**66,9**	**39,7**	**4,6**
CENTRE EST	Boulgou	55,7	3,7	91,3	93,5	8,0	67,5	65,0	1,9
	Kouritenga	33,1	3,9	82,7	56,7	5,5	84,3	51,2	5,5
	Koulpelogo	44,2	19,0	82,2	88,3	7,4	81,0	49,1	3,1
	Total Région	**48,0**	**7,8**	**87,1**	**84,5**	**7,3**	**74,6**	**57,9**	**2,9**
CENTRE NORD	Bam	45,0	,0	92,2	78,3	14,0	77,5	65,9	20,2
	Namentenga	48,6	2,8	86,9	51,4	,0	88,3	36,9	,0
	Sanmatenga	38,2	2,0	84,3	62,3	19,1	77,0	43,6	,0
	Total Région	**43,9**	**1,8**	**87,2**	**61,8**	**10,4**	**81,5**	**46,3**	**4,8**
CENTRE OUEST	Boulkiemde	37,6	5,8	75,1	80,3	5,8	84,4	60,1	5,8
	Sanguie	46,7	12,3	85,8	72,2	3,8	88,2	53,8	3,8
	Sissili	48,5	3,6	84,7	78,1	11,2	77,0	48,5	,5
	Ziro	58,3	1,4	93,1	66,7	6,9	58,3	40,3	27,8
	Total Région	**46,1**	**6,7**	**83,5**	**75,5**	**6,9**	**80,6**	**52,4**	**6,0**
CENTRE SUD	Bazega	42,5	11,3	77,8	78,3	4,7	90,1	51,9	8,0
	Nahouri	60,0	,0	90,4	81,6	12,0	80,0	52,0	10,4
	Zoundweogo	46,0	,0	84,0	76,0	12,0	78,0	62,0	,0
	Total Région	**48,6**	**6,2**	**82,7**	**79,1**	**8,0**	**85,3**	**53,2**	**7,8**
EST	Gnagna	73,3	5,0	93,3	85,0	13,3	95,0	48,3	,0
	Gourma	38,9	2,0	80,7	57,0	5,3	83,2	40,2	,8
	Tapoa	39,3	12,8	87,2	50,4	14,5	84,6	18,8	,9
	Komandjoari	47,5	4,0	83,8	47,5	6,1	77,8	17,2	2,0
	Kompienga	50,0	14,0	94,7	84,2	25,4	88,6	55,3	,9
	Total Région	**45,6**	**6,8**	**86,1**	**61,8**	**11,5**	**84,7**	**36,1**	**,9**
HAUTS-BASSINS	Houet	43,9	9,8	88,4	61,3	4,0	64,7	60,7	13,9
	Kenedougou	52,8	9,4	93,9	62,8	5,0	77,2	53,3	5,6
	Tuy	47,4	14,9	88,6	58,8	28,9	76,3	58,8	10,5
	Total Région	**47,0**	**10,6**	**90,0**	**61,3**	**8,8**	**70,3**	**58,3**	**10,9**
NORD	Passore	41,3	10,6	88,9	80,4	8,1	90,2	42,6	18,3
	Yatenga	55,5	4,6	87,9	57,2	32,9	61,3	48,6	33,5
	Loroum	43,4	4,4	83,0	54,7	4,4	65,4	52,2	15,7
	Zondoma	53,3	10,7	73,3	80,0	9,3	77,3	61,3	1,3
	Total Région	**47,0**	**7,5**	**85,4**	**67,8**	**14,0**	**74,8**	**48,8**	**19,8**
PLATEAU CENTRAL	Ganzourgou	37,0	7,4	86,4	75,9	19,8	88,3	58,6	,0
	Oubritenga	34,4	,0	78,9	53,9	3,9	66,4	40,6	3,1
	Kourweogo	42,4	2,4	80,8	88,0	10,4	78,4	48,8	22,4
	Total Région	**37,8**	**3,6**	**82,4**	**72,8**	**12,0**	**78,6**	**50,1**	**7,7**
SAHEL	Oudalan	37,8	1,2	73,2	24,4	7,3	45,1	18,3	3,0
	Seno	29,1	2,9	74,8	13,6	,0	52,4	12,6	,0
	Soum	42,1	2,6	94,7	30,3	3,9	68,4	34,2	1,3
	Yagha	56,5	1,7	87,8	13,0	,0	68,7	5,2	3,5
	Total Région	**41,3**	**2,0**	**80,8**	**20,1**	**3,3**	**56,6**	**16,4**	**2,2**
SUD OUEST	Bougouriba	32,8	3,6	73,4	43,2	1,6	68,8	24,0	1,0
	Poni	30,9	5,1	74,3	55,4	2,9	64,6	9,1	,6
	Ioba	36,2	10,3	70,7	93,1	1,7	89,7	34,5	3,4
	Noumbiel	37,4	1,4	77,6	77,1	1,4	51,4	13,6	,0
	Total Région	**34,1**	**3,9**	**74,8**	**62,4**	**1,9**	**63,7**	**17,4**	**,8**
TOTAL BURKINA		**44,1**	**6,2**	**84,5**	**66,5**	**8,3**	**74,6**	**45,6**	**5,8**

Tableau :A2S5A0 2: Répartition des ménages selon la dépense ou consommation des produits non alimentaires au cours des 3 derniers mois (suite1)

REGION	PROVINCE	Gaz	Autres	Excitants	Service	**Matériels**	**Transport**	Carburants et	Equipemen
		Oui	Oui	Oui	Oui	Oui	Oui	Oui	Oui
			%ligne	%ligne	%ligne	%ligne	%ligne	%ligne	%ligne
BOUCLE DU	Kossi	2,3	61,7	30,5	,8	24,2	27,3	59,4	12,5
	Mouhoun	1,4	48,2	35,3	6,5	56,8	26,6	85,6	18,0
	Sourou	,0	71,9	29,8	,0	68,5	27,5	55,1	15,7
	Bale	2,6	44,6	35,7	1,9	63,9	33,8	78,8	18,6
	Banwa	1,2	47,3	25,4	2,4	75,1	43,8	71,0	27,8
	Nayala	1,6	46,9	31,3	1,6	87,5	18,8	75,0	28,1
	Total Région	**1,6**	**53,2**	**31,7**	**2,1**	**62,0**	**31,5**	**71,1**	**19,4**
CASCADES	Comoe	1,3	87,8	28,8	4,5	65,4	58,3	76,9	18,6
	Leraba	3,0	91,8	39,6	2,2	97,0	33,6	79,9	6,7
	Total Région	**2,1**	**89,7**	**33,8**	**3,4**	**80,0**	**46,9**	**78,3**	**13,1**
CENTRE	Kadiogo	6,0	49,7	40,4	9,9	46,4	17,2	64,2	17,9
	Total Région	**6,0**	**49,7**	**40,4**	**9,9**	**46,4**	**17,2**	**64,2**	**17,9**
CENTRE EST	Boulgou	2,8	50,5	31,9	4,0	79,3	28,8	77,7	30,0
	Kouritenga	,0	38,6	45,7	,8	49,6	38,6	62,2	26,8
	Koulpelogo	,6	32,5	30,7	1,8	65,6	27,6	62,0	29,4
	Total Région	**1,6**	**43,2**	**34,4**	**2,8**	**69,5**	**30,5**	**70,3**	**29,2**
CENTRE	Bam	,8	49,6	67,4	,0	66,7	28,7	55,8	16,3
	Namentenga	,5	43,0	47,7	,0	67,3	18,7	47,2	8,4
	Sanmatenga	1,0	83,3	62,3	,0	42,6	31,9	49,5	8,8
	Total Région	**,7**	**59,6**	**57,8**	**,0**	**58,0**	**26,0**	**50,1**	**10,4**
CENTRE	Boulkiemde	1,7	15,6	46,8	1,2	60,7	35,3	76,3	15,0
	Sanguie	,5	39,6	49,5	,9	82,5	15,6	92,0	13,7
	Sissili	1,0	24,0	39,8	1,0	86,2	43,4	78,6	14,8
	Ziro	,0	26,4	55,6	1,4	84,7	34,7	47,2	6,9
	Total Région	**,9**	**27,1**	**46,6**	**1,1**	**78,1**	**31,2**	**78,9**	**13,6**
CENTRE SUD	Bazega	1,4	61,3	59,9	1,9	68,9	30,7	69,8	11,8
	Nahouri	,8	50,4	56,8	2,4	77,6	37,6	80,0	22,4
	Zoundweogo	2,0	2,0	74,0	,0	74,0	60,0	78,0	24,0
	Total Région	**1,3**	**50,1**	**60,7**	**1,8**	**72,4**	**36,7**	**74,2**	**16,8**
EST	Gnagna	,0	61,7	51,7	,0	95,0	41,7	58,3	36,7
	Gourma	,4	52,5	45,5	1,6	76,2	40,6	43,9	11,9
	Tapoa	,9	24,8	58,1	1,7	66,7	26,5	37,6	16,2
	Komandjoari	,0	31,3	33,3	,0	47,5	19,2	33,3	14,1
	Kompienga	7,0	38,6	51,8	14,0	78,9	58,8	51,8	32,5
	Total Région	**1,6**	**42,4**	**47,6**	**3,5**	**72,2**	**38,0**	**43,8**	**19,1**
HAUTS-	Houet	2,6	28,9	29,5	,6	59,8	48,3	63,3	13,9
	Kenedougou	1,7	31,7	30,0	1,1	61,7	47,2	75,6	23,3
	Tuy	,9	50,9	43,9	,9	57,9	52,6	81,6	26,3
	Total Région	**2,0**	**33,6**	**32,2**	**,8**	**60,0**	**48,8**	**70,0**	**18,8**
NORD	Passore	,4	34,5	46,8	,4	72,3	32,8	49,4	9,4
	Yatenga	1,7	18,5	26,6	1,2	62,4	23,1	67,6	20,8
	Loroum	1,3	47,8	28,3	,0	53,5	25,2	59,7	19,5
	Zondoma	,0	25,3	14,7	,0	76,0	36,0	54,7	13,3
	Total Région	**,9**	**32,4**	**33,0**	**,5**	**65,4**	**28,7**	**57,5**	**15,4**
PLATEAU	Ganzourgou	,0	61,7	51,9	,6	53,1	38,3	58,0	16,7
	Oubritenga	,8	28,1	43,8	,0	38,3	30,5	58,6	15,6
	Kourweogo	1,6	24,0	70,4	1,6	48,8	33,6	68,8	30,4
	Total Région	**,7**	**40,0**	**54,9**	**,7**	**47,2**	**34,5**	**61,4**	**20,5**
SAHEL	Oudalan	1,8	41,5	35,4	,0	7,3	7,3	3,7	6,1
	Seno	1,0	14,6	25,2	1,0	20,4	7,8	11,7	11,7
	Soum	2,6	59,2	56,6	2,6	63,2	19,7	43,4	26,3
	Yagha	2,6	64,3	28,7	,0	38,3	8,7	46,1	8,7
	Total Région	**2,0**	**44,1**	**34,9**	**,7**	**27,3**	**9,8**	**22,7**	**11,4**
SUD OUEST	Bougouriba	,5	28,6	37,5	1,6	44,8	19,3	64,1	8,9
	Poni	1,7	12,6	42,3	1,7	47,4	20,0	77,1	11,4
	Ioba	,0	81,0	19,0	,0	50,0	19,0	77,6	10,3
	Noumbiel	,0	3,3	38,3	,5	47,2	22,0	45,8	14,0
	Total Région	**,6**	**20,5**	**37,4**	**1,1**	**46,8**	**20,3**	**62,8**	**11,4**
TOTAL BURKINA		**1,4**	**42,6**	**40,9**	**1,7**	**61,3**	**31,2**	**62,1**	**16,9**

Tableau :A2S5A0 3: Répartition des ménages selon la dépense ou consommation des produits non alimentaires au cours des 3 derniers mois (suite2)

REGION	PROVINCE	Entretien et	Habitation	Dépenses	Eau	Achat	Autres	Soins de	Scolarité
		Oui	Oui	Oui	Oui	Oui	Oui	Oui	Oui
		%ligne	%ligne	%ligne		%ligne	%ligne	%ligne	%ligne
BOUCLE DU	Kossi	12,5	1,6	14,1	3,1	13,3	27,3	70,3	40,6
	Mouhoun	12,2	3,6	20,1	,7	14,4	23,0	74,1	36,7
	Sourou	16,9	3,9	39,3	,0	24,7	3,4	64,0	44,9
	Bale	16,0	2,6	24,2	2,6	21,2	9,3	69,5	51,7
	Banwa	18,9	5,9	26,6	,0	32,5	9,5	70,4	65,1
	Nayala	6,3	1,6	35,9	,0	17,2	14,1	76,6	45,3
	Total Région	**15,0**	**3,4**	**26,3**	**1,3**	**21,5**	**13,0**	**69,9**	**48,7**
CASCADES	Comoe	12,8	20,5	18,6	1,3	27,6	9,6	91,0	59,0
	Leraba	4,5	3,7	35,8	,0	20,1	3,0	79,9	42,5
	Total Région	**9,0**	**12,8**	**26,6**	**,7**	**24,1**	**6,6**	**85,9**	**51,4**
CENTRE	Kadiogo	6,0	6,0	9,3	1,3	15,2	15,2	80,8	59,6
	Total Région	**6,0**	**6,0**	**9,3**	**1,3**	**15,2**	**15,2**	**80,8**	**59,6**
CENTRE	Boulgou	22,3	6,2	63,8	5,3	21,4	16,4	87,3	68,7
	Kouritenga	11,0	11,0	33,1	,0	22,8	22,0	79,5	59,8
	Koulpelogo	9,2	10,4	55,8	1,2	12,9	8,0	90,2	47,2
	Total Région	**16,5**	**8,3**	**55,3**	**3,1**	**19,4**	**15,3**	**86,5**	**61,2**
CENTRE	Bam	,8	,8	14,0	,0	15,5	3,9	80,6	60,5
	Namentenga	7,0	7,0	10,7	,0	19,6	13,1	59,3	30,8
	Sanmatenga	3,9	4,4	13,7	,5	13,2	32,8	71,1	42,6
	Total Région	**4,4**	**4,6**	**12,6**	**,2**	**16,3**	**18,3**	**68,7**	**42,2**
CENTRE	Boulkiemde	22,5	2,3	17,3	,0	8,7	12,1	82,1	63,0
	Sanguie	24,5	5,2	24,1	,0	16,5	3,3	76,4	58,5
	Sissili	16,8	3,1	28,1	,0	17,3	16,8	81,6	56,6
	Ziro	1,4	,0	22,2	,0	20,8	1,4	52,8	54,2
	Total Région	**19,1**	**3,2**	**23,3**	**,0**	**15,2**	**9,5**	**76,9**	**58,7**
CENTRE	Bazega	29,7	2,4	26,4	,5	15,6	16,0	74,5	54,7
	Nahouri	16,8	,8	44,8	,0	8,8	8,8	62,4	47,2
	Zoundweogo	8,0	,0	26,0	,0	12,0	4,0	76,0	50,0
	Total Région	**22,7**	**1,6**	**32,3**	**,3**	**12,9**	**12,1**	**70,8**	**51,7**
EST	Gnagna	6,7	,0	20,0	1,7	16,7	6,7	75,0	61,7
	Gourma	7,0	2,0	16,0	,0	15,6	19,7	70,1	39,8
	Tapoa	6,0	,9	19,7	,9	12,0	12,0	65,8	37,6
	Komandjoari	34,3	1,0	3,0	3,0	17,2	9,1	52,5	17,2
	Kompienga	36,0	,9	45,6	,9	23,7	7,9	69,3	57,9
	Total Région	**16,2**	**1,3**	**20,3**	**,9**	**16,7**	**13,2**	**66,9**	**41,2**
HAUTS-	Houet	8,7	5,5	21,7	3,2	20,8	8,4	77,2	42,8
	Kenedougou	23,3	21,1	22,2	,0	27,2	16,7	84,4	52,2
	Tuy	23,7	,9	21,9	,0	14,0	6,1	69,3	50,9
	Total Région	**15,5**	**9,1**	**21,9**	**1,7**	**21,4**	**10,3**	**77,8**	**46,9**
NORD	Passore	8,5	4,7	9,8	,4	13,6	10,6	80,4	54,5
	Yatenga	2,9	1,7	19,1	,0	19,7	6,4	83,2	57,8
	Loroum	6,9	,0	11,9	,0	10,1	5,0	74,2	42,8
	Zondoma	10,7	,0	16,0	,0	13,3	5,3	86,7	64,0
	Total Région	**6,9**	**2,2**	**13,6**	**,2**	**14,3**	**7,5**	**80,4**	**53,6**
PLATEAU	Ganzourgou	24,7	2,5	26,5	,0	9,3	16,0	68,5	58,6
	Oubritenga	4,7	2,3	3,9	,0	7,0	21,1	72,7	45,3
	Kourweogo	35,2	4,8	11,2	,0	22,4	2,4	86,4	70,4
	Total Région	**21,7**	**3,1**	**14,9**	**,0**	**12,5**	**13,5**	**75,2**	**58,1**
SAHEL	Oudalan	1,2	1,2	22,0	,6	11,6	6,7	41,5	9,1
	Seno	5,8	1,9	5,8	,0	6,8	1,9	42,7	11,7
	Soum	3,9	,0	14,5	,0	17,1	11,8	60,5	19,7
	Yagha	20,9	10,4	13,0	,0	15,7	14,8	44,3	20,9
	Total Région	**7,6**	**3,5**	**14,8**	**,2**	**12,4**	**8,5**	**45,6**	**14,4**
SUD OUEST	Bougouriba	7,8	1,6	15,1	,0	8,3	18,2	72,4	37,0
	Poni	4,0	5,1	10,3	,0	11,4	16,0	64,0	23,4
	Ioba	8,6	1,7	25,9	,0	19,0	6,9	81,0	67,2
	Noumbiel	20,6	2,3	16,8	,0	15,4	4,7	52,8	42,5
	Total Région	**11,1**	**2,8**	**15,3**	**,0**	**12,5**	**12,1**	**64,3**	**37,9**
TOTAL BURKINA		**13,6**	**4,4**	**22,9**	**,8**	**16,8**	**11,9**	**72,5**	**47,6**

Tableau :A2S5A0 4: Répartition des ménages selon l'évolution des dépenses non alimentaires au cours des 3 derniers mois

REGION	PROVINCE	Ustensiles de cuisine			Service domestique			Habillement		
		Augmenté	Diminué	Inchangé	Augmenté	Diminué	Inchangé	Augmenté	Diminué	Inchangé
		%ligne	%ligne	%ligne	%ligne	%ligne	%ligne	%ligne	%ligne	%ligne
BOUCLE DU MOUHOUN	Kossi	50,8	28,8	20,3	,0	,0	100,0	48,6	32,7	18,7
	Mouhoun	68,9	31,1	,0	66,7	16,7	16,7	52,5	35,6	11,9
	Sourou	64,6	20,7	14,6	83,3	,0	16,7	65,6	29,1	5,3
	Bale	58,6	30,2	11,2	45,5	36,4	18,2	56,4	31,1	12,4
	Banwa	53,7	39,0	7,3	52,4	38,1	9,5	54,9	35,3	9,8
	Nayala	66,7	22,2	11,1	75,0	25,0	,0	58,9	39,3	1,8
	Total Région	**59,7**	**29,5**	**10,8**	**60,9**	**25,0**	**14,1**	**56,5**	**32,9**	**10,6**
CASCADES	Comoe	62,5	34,1	3,4	22,2	44,4	33,3	43,0	54,4	2,7
	Leraba	74,3	18,6	7,1	93,3	6,7	,0	57,9	32,5	9,5
	Total Région	**67,7**	**27,2**	**5,1**	**66,7**	**20,8**	**12,5**	**49,8**	**44,4**	**5,8**
CENTRE	Kadiogo	65,6	28,1	6,3	60,0	30,0	10,0	41,3	49,2	9,5
	Total Région	**65,6**	**28,1**	**6,3**	**60,0**	**30,0**	**10,0**	**41,3**	**49,2**	**9,5**
CENTRE EST	Boulgou	58,3	27,2	14,4	41,7	16,7	41,7	68,1	21,7	10,2
	Kouritenga	69,0	21,4	9,5	100,0	,0	,0	78,1	18,1	3,8
	Koulpelogo	63,9	29,2	6,9	61,3	32,3	6,5	55,2	41,8	3,0
	Total Région	**61,2**	**26,9**	**11,9**	**60,4**	**25,0**	**14,6**	**66,9**	**26,0**	**7,1**
CENTRE NORD	Bam	74,1	15,5	10,3	,0	,0	,0	54,6	37,0	8,4
	Namentenga	60,6	32,7	6,7	66,7	16,7	16,7	57,0	35,5	7,5
	Sanmatenga	57,7	21,8	20,5	75,0	,0	25,0	48,8	34,9	16,3
	Total Région	**62,9**	**25,0**	**12,1**	**70,0**	**10,0**	**20,0**	**53,5**	**35,6**	**10,9**
CENTRE OUEST	Boulkiemde	75,4	23,1	1,5	50,0	30,0	20,0	62,3	28,5	9,2
	Sanguie	60,6	24,2	15,2	69,2	26,9	3,8	58,2	30,2	11,5
	Sissili	74,7	21,1	4,2	71,4	28,6	,0	54,8	42,8	2,4
	Ziro	33,3	50,0	16,7	,0	,0	100,0	26,9	49,3	23,9
	Total Région	**64,5**	**26,6**	**9,0**	**63,6**	**27,3**	**9,1**	**54,3**	**36,0**	**9,7**
CENTRE SUD	Bazega	72,2	18,9	8,9	83,3	12,5	4,2	70,9	24,2	4,8
	Nahouri	56,0	41,3	2,7	,0	,0	,0	41,6	49,6	8,8
	Zoundweogo	78,3	17,4	4,3	,0	,0	,0	66,7	28,6	4,8
	Total Région	**66,5**	**27,7**	**5,9**	**83,3**	**12,5**	**4,2**	**60,0**	**33,8**	**6,3**
EST	Gnagna	63,6	29,5	6,8	66,7	33,3	,0	66,1	30,4	3,6
	Gourma	53,7	34,7	11,6	80,0	,0	20,0	68,5	28,4	3,0
	Tapoa	60,9	28,3	10,9	66,7	20,0	13,3	68,6	29,4	2,0
	Komandjoari	87,2	4,3	8,5	75,0	,0	25,0	78,3	18,1	3,6
	Kompienga	59,6	28,1	12,3	37,5	37,5	25,0	50,0	41,7	8,3
	Total Région	**63,0**	**26,6**	**10,4**	**58,1**	**23,3**	**18,6**	**66,1**	**29,9**	**4,0**
HAUTS-BASSINS	Houet	71,7	21,7	6,6	29,4	44,1	26,5	60,8	28,1	11,1
	Kenedougou	62,1	28,4	9,5	70,6	5,9	23,5	60,4	29,6	10,1
	Tuy	70,4	22,2	7,4	35,3	52,9	11,8	54,5	39,6	5,9
	Total Région	**68,4**	**23,9**	**7,6**	**41,2**	**36,8**	**22,1**	**59,5**	**30,6**	**9,9**
NORD	Passore	51,5	43,3	5,2	64,0	28,0	8,0	62,7	34,4	2,9
	Yatenga	63,5	22,9	13,5	62,5	25,0	12,5	78,9	16,4	4,6
	Loroum	53,6	36,2	10,1	28,6	42,9	28,6	42,4	50,0	7,6
	Zondoma	67,5	30,0	2,5	100,0	,0	,0	50,9	45,5	3,6
	Total Région	**57,9**	**33,4**	**8,6**	**64,6**	**25,0**	**10,4**	**61,1**	**34,3**	**4,6**
PLATEAU CENTRAL	Ganzourgou	78,3	16,7	5,0	33,3	16,7	50,0	47,1	41,4	11,4
	Oubritenga	61,4	34,1	4,5	,0	,0	,0	72,3	18,8	8,9
	Kourweogo	66,0	20,8	13,2	,0	66,7	33,3	51,5	33,7	14,9
	Total Région	**69,4**	**22,9**	**7,6**	**26,7**	**26,7**	**46,7**	**55,8**	**32,5**	**11,7**
SAHEL	Oudalan	53,2	40,3	6,5	50,0	50,0	,0	39,2	44,2	16,7
	Seno	73,3	10,0	16,7	66,7	33,3	,0	74,0	13,0	13,0
	Soum	53,1	40,6	6,3	50,0	,0	50,0	55,6	33,3	11,1
	Yagha	63,1	29,2	7,7	,0	50,0	50,0	62,4	29,7	7,9
	Total Région	**59,8**	**31,7**	**8,5**	**44,4**	**33,3**	**22,2**	**55,9**	**31,6**	**12,4**
SUD OUEST	Bougouriba	63,5	31,7	4,8	85,7	,0	14,3	61,7	30,5	7,8
	Poni	61,1	13,0	25,9	44,4	11,1	44,4	59,2	18,5	22,3
	Ioba	61,9	23,8	14,3	66,7	33,3	,0	56,1	34,1	9,8
	Noumbiel	58,8	21,3	20,0	66,7	,0	33,3	59,0	30,1	10,8
	Total Région	**61,0**	**22,5**	**16,5**	**64,0**	**12,0**	**24,0**	**59,6**	**27,4**	**13,0**
TOTAL BURKINA		**63,0**	**27,3**	**9,7**	**58,6**	**25,2**	**16,2**	**58,3**	**32,8**	**8,9**

Tableau :A2S5A0 5: Répartition des ménages selon l'évolution des dépenses non alimentaires au cours des 3 derniers mois(suite1)

REGION	PROVINCE	Produits cosmétiques et soins			Loisir			Cérémonie socio culturelles		
		Augmenté	Diminué	Inchangé	Augmenté	Diminué	Inchangé	Augmenté	Diminué	Inchangé
		%ligne		%ligne	%ligne		%ligne	%ligne		%ligne
BOUCLE DU MOUHOUN	Kossi	36,7	18,4	44,9	42,9	14,3	42,9	66,0	17,0	17,0
	Mouhoun	39,0	35,0	26,0	66,7	33,3	,0	69,3	27,7	3,0
	Sourou	56,3	24,3	19,4	75,0	15,0	10,0	52,8	37,0	10,2
	Bale	58,4	19,0	22,6	31,3	31,3	37,5	66,8	24,7	8,5
	Banwa	34,8	43,5	21,7	70,6	17,6	11,8	56,8	24,2	18,9
	Nayala	33,3	33,3	33,3	100,0	,0	,0	67,9	26,4	5,7
	Total Région	**47,4**	**26,5**	**26,1**	**60,6**	**21,1**	**18,3**	**63,5**	**26,1**	**10,4**
CASCADES	Comoe	40,5	37,2	22,3	54,5	22,7	22,7	60,4	33,1	6,5
	Leraba	32,7	27,9	39,4	,0	100,0	,0	74,3	19,8	5,9
	Total Région	**37,3**	**33,3**	**29,4**	**52,2**	**26,1**	**21,7**	**66,3**	**27,5**	**6,3**
CENTRE	Kadiogo	20,8	58,3	20,8	37,5	56,3	6,3	54,5	33,7	11,9
	Total Région	**20,8**	**58,3**	**20,8**	**37,5**	**56,3**	**6,3**	**54,5**	**33,7**	**11,9**
CENTRE EST	Boulgou	65,6	10,9	23,5	65,4	15,4	19,2	69,7	21,6	8,7
	Kouritenga	51,4	34,7	13,9	28,6	57,1	14,3	72,0	20,6	7,5
	Koulpelogo	61,1	35,4	3,5	16,7	41,7	41,7	61,4	32,6	6,1
	Total Région	**62,4**	**21,0**	**16,6**	**46,7**	**28,9**	**24,4**	**67,8**	**24,5**	**7,7**
CENTRE NORD	Bam	57,4	22,8	19,8	44,4	27,8	27,8	62,0	21,0	17,0
	Namentenga	51,8	29,1	19,1	,0	,0	,0	51,3	41,3	7,4
	Sanmatenga	48,8	32,3	18,9	41,0	25,6	33,3	70,1	15,3	14,6
	Total Région	**52,4**	**28,4**	**19,2**	**42,1**	**26,3**	**31,6**	**60,3**	**27,6**	**12,1**
CENTRE OUEST	Boulkiemde	47,5	26,6	25,9	40,0	30,0	30,0	77,4	16,4	6,2
	Sanguie	42,5	27,5	30,1	62,5	25,0	12,5	55,6	32,1	12,3
	Sissili	37,9	41,8	20,3	59,1	31,8	9,1	68,2	31,1	,7
	Ziro	33,3	27,1	39,6	20,0	,0	80,0	64,3	31,0	4,8
	Total Région	**41,6**	**31,6**	**26,8**	**51,1**	**26,7**	**22,2**	**66,0**	**27,4**	**6,7**
CENTRE SUD	Bazega	71,1	10,8	18,1	20,0	30,0	50,0	81,2	14,7	4,2
	Nahouri	64,7	16,7	18,6	80,0	13,3	6,7	59,0	35,0	6,0
	Zoundweogo	52,6	23,7	23,7	16,7	33,3	50,0	33,3	64,1	2,6
	Total Région	**66,7**	**14,4**	**19,0**	**48,4**	**22,6**	**29,0**	**68,8**	**26,7**	**4,5**
EST	Gnagna	66,7	31,4	2,0	87,5	12,5	,0	59,6	33,3	7,0
	Gourma	63,3	15,8	20,9	53,8	38,5	7,7	68,5	22,2	9,4
	Tapoa	35,6	59,3	5,1	41,2	52,9	5,9	75,8	23,2	1,0
	Komandjoari	80,9	14,9	4,3	,0	,0	100,0	66,2	18,2	15,6
	Kompienga	44,8	46,9	8,3	58,6	34,5	6,9	51,5	29,7	18,8
	Total Région	**57,1**	**31,9**	**11,0**	**52,1**	**34,2**	**13,7**	**65,4**	**24,4**	**10,2**
HAUTS-BASSINS	Houet	41,5	22,2	36,3	50,0	21,4	28,6	67,0	26,8	6,3
	Kenedougou	63,7	15,0	21,2	55,6	11,1	33,3	64,0	28,8	7,2
	Tuy	47,8	37,3	14,9	60,6	21,2	18,2	72,4	19,5	8,0
	Total Région	**49,0**	**22,7**	**28,3**	**57,1**	**19,6**	**23,2**	**67,1**	**26,0**	**6,9**
NORD	Passore	43,9	37,0	19,0	21,1	47,4	31,6	68,4	29,2	2,4
	Yatenga	80,8	8,1	11,1	82,5	8,8	8,8	85,8	10,4	3,8
	Loroum	31,0	36,8	32,2	42,9	28,6	28,6	52,9	37,5	9,6
	Zondoma	75,0	20,0	5,0	85,7	14,3	,0	94,8	3,4	1,7
	Total Région	**54,0**	**28,0**	**17,9**	**66,7**	**18,9**	**14,4**	**72,1**	**23,8**	**4,2**
PLATEAU CENTRAL	Ganzourgou	39,0	43,1	17,9	59,4	21,9	18,8	65,0	21,7	13,3
	Oubritenga	75,4	13,0	11,6	,0	100,0	,0	50,6	21,2	28,2
	Kourweogo	41,8	14,5	43,6	38,5	30,8	30,8	83,7	8,2	8,2
	Total Région	**48,3**	**25,8**	**25,8**	**48,0**	**32,0**	**20,0**	**66,9**	**17,5**	**15,6**
SAHEL	Oudalan	47,5	40,0	12,5	25,0	58,3	16,7	44,6	25,7	29,7
	Seno	71,4	7,1	21,4	,0	,0	,0	66,7	18,5	14,8
	Soum	39,1	39,1	21,7	33,3	33,3	33,3	57,7	25,0	17,3
	Yagha	13,3	86,7	,0	,0	,0	,0	59,5	27,8	12,7
	Total Région	**43,5**	**42,4**	**14,1**	**26,7**	**53,3**	**20,0**	**56,4**	**24,7**	**18,9**
SUD OUEST	Bougouriba	69,9	13,3	16,9	66,7	33,3	,0	83,3	10,6	6,1
	Poni	57,7	6,2	36,1	,0	,0	100,0	38,1	9,7	52,2
	Ioba	88,9	9,3	1,9	,0	,0	100,0	78,8	15,4	5,8
	Noumbiel	83,0	7,9	9,1	66,7	,0	33,3	36,4	29,1	34,5
	Total Région	**74,9**	**8,8**	**16,3**	**33,3**	**8,3**	**58,3**	**57,5**	**16,0**	**26,5**
TOTAL BURKINA		**52,9**	**25,8**	**21,3**	**52,4**	**26,5**	**21,1**	**64,8**	**24,7**	**10,5**

Tableau :A2S5A0 6: Répartition des ménages selon l'évolution des dépenses non alimentaires au cours des 3 derniers mois(suite2)

REGION	PROVINCE	Communication			Energie electrique			Gaz		
		Augmenté	Diminué	Inchangé	Augmenté	Diminué	Inchangé	Augmenté	Diminué	Inchangé
		%ligne		%ligne	%ligne		%ligne	%ligne		%ligne
BOUCLE DU MOUHOUN	Kossi	60,0	18,0	22,0	100,0	,0	,0	33,3	,0	66,7
	Mouhoun	71,2	18,6	10,2	100,0	,0	,0	100,0	,0	,0
	Sourou	69,1	18,6	12,4	,0	,0	,0	,0	,0	,0
	Bale	55,3	22,4	22,4	52,9	5,9	41,2	14,3	,0	85,7
	Banwa	58,9	27,4	13,7	80,0	20,0	,0	,0	,0	100,0
	Nayala	84,4	3,1	12,5	,0	,0	,0	100,0	,0	,0
	Total Région	**63,1**	**20,4**	**16,5**	**66,7**	**7,4**	**25,9**	**33,3**	**,0**	**66,7**
CASCADES	Comoe	64,6	27,4	8,0	57,1	14,3	28,6	50,0	,0	50,0
	Leraba	32,4	12,2	55,4	,0	100,0	,0	,0	,0	100,0
	Total Région	**51,9**	**21,4**	**26,7**	**33,3**	**50,0**	**16,7**	**16,7**	**,0**	**83,3**
CENTRE	Kadiogo	50,0	21,7	28,3	,0	28,6	71,4	77,8	11,1	11,1
	Total Région	**50,0**	**21,7**	**28,3**	**,0**	**28,6**	**71,4**	**77,8**	**11,1**	**11,1**
CENTRE EST	Boulgou	73,8	12,9	13,3	50,0	,0	50,0	22,2	,0	77,8
	Kouritenga	66,2	20,0	13,8	57,1	14,3	28,6	,0	,0	,0
	Koulpelogo	57,5	28,8	13,8	,0	60,0	40,0	,0	,0	100,0
	Total Région	**68,7**	**17,7**	**13,5**	**38,9**	**22,2**	**38,9**	**20,0**	**,0**	**80,0**
CENTRE NORD	Bam	56,5	21,2	22,4	15,4	3,8	80,8	,0	100,0	,0
	Namentenga	68,4	17,7	13,9	,0	,0	,0	,0	,0	100,0
	Sanmatenga	52,8	21,3	25,8	,0	,0	,0	50,0	,0	50,0
	Total Région	**58,9**	**20,2**	**20,9**	**15,4**	**3,8**	**80,8**	**25,0**	**25,0**	**50,0**
CENTRE OUEST	Boulkiemde	63,5	20,2	16,3	10,0	50,0	40,0	,0	33,3	66,7
	Sanguie	52,6	35,1	12,3	75,0	12,5	12,5	,0	,0	100,0
	Sissili	70,5	13,7	15,8	,0	,0	100,0	,0	,0	100,0
	Ziro	34,5	10,3	55,2	50,0	25,0	25,0	,0	,0	,0
	Total Région	**59,4**	**22,5**	**18,1**	**43,6**	**28,2**	**28,2**	**,0**	**16,7**	**83,3**
CENTRE SUD	Bazega	75,5	7,3	17,3	29,4	,0	70,6	33,3	,0	66,7
	Nahouri	67,7	21,5	10,8	53,8	15,4	30,8	100,0	,0	,0
	Zoundweogo	77,4	3,2	19,4	,0	,0	,0	100,0	,0	,0
	Total Région	**73,3**	**11,2**	**15,5**	**40,0**	**6,7**	**53,3**	**60,0**	**,0**	**40,0**
EST	Gnagna	82,8	6,9	10,3	,0	,0	,0	,0	,0	,0
	Gourma	72,4	8,2	19,4	,0	,0	100,0	,0	,0	100,0
	Tapoa	72,7	4,5	22,7	,0	,0	100,0	100,0	,0	,0
	Komandjoari	70,6	,0	29,4	,0	50,0	50,0	,0	,0	,0
	Kompienga	63,5	27,0	9,5	100,0	,0	,0	37,5	12,5	50,0
	Total Région	**71,2**	**12,2**	**16,6**	**16,7**	**16,7**	**66,7**	**40,0**	**10,0**	**50,0**
HAUTS-BASSINS	Houet	61,4	13,3	25,2	72,9	12,5	14,6	22,2	11,1	66,7
	Kenedougou	58,3	24,0	17,7	40,0	30,0	30,0	,0	33,3	66,7
	Tuy	73,1	16,4	10,4	8,3	8,3	83,3	,0	,0	100,0
	Total Région	**62,7**	**16,6**	**20,6**	**57,1**	**14,3**	**28,6**	**15,4**	**15,4**	**69,2**
NORD	Passore	61,0	25,0	14,0	25,6	25,6	48,8	,0	100,0	,0
	Yatenga	72,6	17,9	9,5	72,4	6,9	20,7	66,7	,0	33,3
	Loroum	62,7	27,7	9,6	48,0	12,0	40,0	100,0	,0	,0
	Zondoma	87,0	10,9	2,2	,0	,0	100,0	,0	,0	,0
	Total Région	**68,4**	**21,7**	**9,9**	**51,2**	**14,2**	**34,6**	**66,7**	**16,7**	**16,7**
PLATEAU CENTRAL	Ganzourgou	55,8	16,8	27,4	,0	,0	,0	,0	,0	,0
	Oubritenga	63,5	28,8	7,7	50,0	,0	50,0	100,0	,0	,0
	Kourweogo	55,7	19,7	24,6	7,1	17,9	75,0	50,0	,0	50,0
	Total Région	**57,7**	**20,7**	**21,6**	**12,5**	**15,6**	**71,9**	**66,7**	**,0**	**33,3**
SAHEL	Oudalan	46,7	26,7	26,7	60,0	,0	40,0	,0	,0	100,0
	Seno	53,8	23,1	23,1	,0	,0	,0	100,0	,0	,0
	Soum	61,5	19,2	19,2	100,0	,0	,0	100,0	,0	,0
	Yagha	50,0	50,0	,0	25,0	75,0	,0	66,7	33,3	,0
	Total Région	**53,3**	**25,3**	**21,3**	**50,0**	**30,0**	**20,0**	**55,6**	**11,1**	**33,3**
SUD OUEST	Bougouriba	67,4	2,2	30,4	,0	,0	100,0	100,0	,0	,0
	Poni	56,3	6,3	37,5	,0	,0	100,0	33,3	,0	66,7
	Ioba	80,0	10,0	10,0	50,0	50,0	,0	,0	,0	,0
	Noumbiel	55,2	10,3	34,5	,0	,0	,0	,0	,0	,0
	Total Région	**64,9**	**6,3**	**28,8**	**20,0**	**20,0**	**60,0**	**50,0**	**,0**	**50,0**
TOTAL BURKINA		**63,3**	**18,5**	**18,2**	**43,5**	**16,1**	**40,3**	**38,0**	**8,0**	**54,0**

Tableau :A2S5A0 7: Répartition des ménages selon l'évolution des dépenses non alimentaires au cours des 3 derniers mois(suite3)

REGION	PROVINCE	Autres sources d'energie			Excitants			Service bancaire		
		Augmenté	Diminué	Inchangé	Augmenté	Diminué	Inchangé	Augmenté	Diminué	Inchangé
		%ligne		%ligne	%ligne		%ligne	%ligne		%ligne
BOUCLE DU MOUHOUN	Kossi	24,1	15,2	60,8	35,9	2,6	61,5	100,0	,0	,0
	Mouhoun	32,8	49,3	17,9	30,6	40,8	28,6	44,4	11,1	44,4
	Sourou	43,0	18,0	39,1	39,6	28,3	32,1	,0	,0	,0
	Bale	46,7	23,3	30,0	32,3	31,3	36,5	20,0	20,0	60,0
	Banwa	45,0	25,0	30,0	44,2	25,6	30,2	50,0	25,0	25,0
	Nayala	30,0	16,7	53,3	45,0	20,0	35,0	,0	100,0	,0
	Total Région	**39,1**	**24,0**	**36,9**	**36,3**	**27,0**	**36,7**	**40,0**	**20,0**	**40,0**
CASCADES	Comoe	32,8	19,7	47,4	42,2	33,3	24,4	57,1	14,3	28,6
	Leraba	14,6	13,0	72,4	13,2	9,4	77,4	33,3	,0	66,7
	Total Région	**24,2**	**16,5**	**59,2**	**26,5**	**20,4**	**53,1**	**50,0**	**10,0**	**40,0**
CENTRE	Kadiogo	29,3	24,0	46,7	27,9	21,3	50,8	26,7	6,7	66,7
	Total Région	**29,3**	**24,0**	**46,7**	**27,9**	**21,3**	**50,8**	**26,7**	**6,7**	**66,7**
CENTRE EST	Boulgou	39,9	14,7	45,4	54,4	8,7	36,9	84,6	,0	15,4
	Kouritenga	38,8	38,8	22,4	53,4	15,5	31,0	100,0	,0	,0
	Koulpelogo	54,7	20,8	24,5	36,0	32,0	32,0	100,0	,0	,0
	Total Région	**42,6**	**20,4**	**37,0**	**49,8**	**16,1**	**34,1**	**88,2**	**,0**	**11,8**
CENTRE NORD	Bam	18,8	21,9	59,4	49,4	21,8	28,7	,0	,0	,0
	Namentenga	22,8	15,2	62,0	48,0	19,6	32,4	,0	,0	,0
	Sanmatenga	46,5	28,8	24,7	58,3	18,1	23,6	,0	,0	,0
	Total Région	**34,4**	**23,6**	**42,0**	**52,5**	**19,6**	**27,8**	**,0**	**,0**	**,0**
CENTRE OUEST	Boulkiemde	74,1	3,7	22,2	32,1	17,3	50,6	,0	,0	100,0
	Sanguie	47,6	20,2	32,1	22,9	33,3	43,8	,0	,0	100,0
	Sissili	83,0	4,3	12,8	42,3	17,9	39,7	100,0	,0	,0
	Ziro	10,5	,0	89,5	15,0	25,0	60,0	,0	100,0	,0
	Total Région	**57,1**	**11,3**	**31,6**	**29,3**	**24,0**	**46,7**	**28,6**	**14,3**	**57,1**
CENTRE SUD	Bazega	40,8	11,5	47,7	35,4	5,5	59,1	100,0	,0	,0
	Nahouri	34,9	20,6	44,4	36,6	23,9	39,4	33,3	,0	66,7
	Zoundweogo	100,0	,0	,0	37,8	18,9	43,2	,0	,0	,0
	Total Région	**39,2**	**14,4**	**46,4**	**36,2**	**13,2**	**50,6**	**71,4**	**,0**	**28,6**
EST	Gnagna	91,9	2,7	5,4	80,6	6,5	12,9	,0	,0	,0
	Gourma	62,5	15,6	21,9	55,9	16,2	27,9	75,0	,0	25,0
	Tapoa	34,5	55,2	10,3	57,4	29,4	13,2	,0	,0	100,0
	Komandjoari	54,8	,0	45,2	51,5	3,0	45,5	,0	,0	,0
	Kompienga	43,2	22,7	34,1	30,5	23,7	45,8	50,0	31,3	18,8
	Total Région	**59,5**	**17,5**	**23,0**	**53,3**	**18,2**	**28,5**	**50,0**	**22,7**	**27,3**
HAUTS-BASSINS	Houet	40,0	15,0	45,0	45,1	19,6	35,3	,0	50,0	50,0
	Kenedougou	21,1	1,8	77,2	16,7	27,8	55,6	,0	50,0	50,0
	Tuy	24,1	27,6	48,3	42,0	28,0	30,0	100,0	,0	,0
	Total Région	**30,7**	**14,9**	**54,4**	**36,9**	**23,8**	**39,3**	**20,0**	**40,0**	**40,0**
NORD	Passore	32,1	42,0	25,9	28,2	12,7	59,1	,0	,0	100,0
	Yatenga	25,0	46,9	28,1	52,2	32,6	15,2	50,0	,0	50,0
	Loroum	48,7	26,3	25,0	44,4	26,7	28,9	,0	,0	,0
	Zondoma	78,9	5,3	15,8	27,3	18,2	54,5	,0	,0	,0
	Total Région	**41,3**	**33,7**	**25,0**	**36,8**	**20,3**	**42,9**	**33,3**	**,0**	**66,7**
PLATEAU CENTRAL	Ganzourgou	25,0	14,0	61,0	15,5	10,7	73,8	100,0	,0	,0
	Oubritenga	80,6	16,7	2,8	55,4	17,9	26,8	,0	,0	,0
	Kourweogo	43,3	16,7	40,0	38,6	23,9	37,5	,0	,0	100,0
	Total Région	**40,4**	**15,1**	**44,6**	**34,2**	**17,5**	**48,2**	**33,3**	**,0**	**66,7**
SAHEL	Oudalan	36,8	17,6	45,6	60,3	6,9	32,8	,0	,0	,0
	Seno	73,3	20,0	6,7	50,0	26,9	23,1	,0	,0	100,0
	Soum	13,3	57,8	28,9	23,3	11,6	65,1	100,0	,0	,0
	Yagha	79,7	12,2	8,1	66,7	27,3	6,1	,0	,0	,0
	Total Région	**50,0**	**24,8**	**25,2**	**50,0**	**15,6**	**34,4**	**66,7**	**,0**	**33,3**
SUD OUEST	Bougouriba	38,2	10,9	50,9	47,2	19,4	33,3	,0	,0	100,0
	Poni	27,3	45,5	27,3	25,7	10,8	63,5	33,3	,0	66,7
	Ioba	31,9	27,7	40,4	27,3	36,4	36,4	,0	,0	,0
	Noumbiel	71,4	28,6	,0	37,8	18,3	43,9	,0	,0	100,0
	Total Région	**35,9**	**23,7**	**40,5**	**36,4**	**17,2**	**46,4**	**14,3**	**,0**	**85,7**
TOTAL BURKINA		**40,5**	**20,6**	**38,9**	**40,3**	**19,7**	**40,0**	**47,1**	**11,8**	**41,2**

Tableau :A2S5A0 8: Répartition des ménages selon l'évolution des dépenses non alimentaires au cours des 3 derniers mois(suite4)

REGION	PROVINCE	Matériels roulants			Transport			Carburants et lubrifiants		
		Augmenté	Diminué	Inchangé	Augmenté	Diminué	Inchangé	Augmenté	Diminué	Inchangé
		%ligne		%ligne	%ligne		%ligne	%ligne		%ligne
BOUCLE DU MOUHOUN	Kossi	51,6	22,6	25,8	65,7	8,6	25,7	53,9	15,8	30,3
	Mouhoun	77,2	20,3	2,5	56,8	40,5	2,7	63,0	24,4	12,6
	Sourou	65,6	27,9	6,6	73,5	24,5	2,0	60,2	29,6	10,2
	Bale	66,9	22,1	11,0	49,5	29,7	20,9	57,1	24,1	18,9
	Banwa	62,2	28,3	9,4	50,0	36,5	13,5	55,8	32,5	11,7
	Nayala	67,9	25,0	7,1	75,0	25,0	,0	43,8	20,8	35,4
	Total Région	**66,3**	**24,7**	**9,0**	**57,4**	**29,2**	**13,4**	**57,1**	**25,3**	**17,7**
CASCADES	Comoe	69,6	24,5	5,9	71,4	22,0	6,6	59,2	21,7	19,2
	Leraba	74,6	20,8	4,6	71,1	17,8	11,1	61,7	17,8	20,6
	Total Région	**72,4**	**22,4**	**5,2**	**71,3**	**20,6**	**8,1**	**60,4**	**19,8**	**19,8**
CENTRE	Kadiogo	70,0	12,9	17,1	73,1	3,8	23,1	56,7	25,8	17,5
	Total Région	**70,0**	**12,9**	**17,1**	**73,1**	**3,8**	**23,1**	**56,7**	**25,8**	**17,5**
CENTRE EST	Boulgou	67,2	21,9	10,9	61,3	17,2	21,5	62,9	10,0	27,1
	Kouritenga	73,0	12,7	14,3	61,2	16,3	22,4	72,2	11,4	16,5
	Koulpelogo	61,7	30,8	7,5	55,6	37,8	6,7	46,5	37,6	15,8
	Total Région	**66,7**	**22,8**	**10,6**	**59,9**	**21,9**	**18,2**	**60,8**	**16,7**	**22,5**
CENTRE NORD	Bam	74,4	15,1	10,5	43,2	43,2	13,5	59,7	22,2	18,1
	Namentenga	65,3	24,3	10,4	62,5	22,5	15,0	50,5	18,8	30,7
	Sanmatenga	70,1	21,8	8,0	61,5	13,8	24,6	59,4	30,7	9,9
	Total Région	**69,1**	**21,1**	**9,8**	**57,0**	**23,9**	**19,0**	**56,2**	**24,1**	**19,7**
CENTRE OUEST	Boulkiemde	69,5	25,7	4,8	68,9	23,0	8,2	62,9	16,7	20,5
	Sanguie	53,7	42,9	3,4	60,6	30,3	9,1	47,2	28,7	24,1
	Sissili	79,9	15,4	4,7	70,6	21,2	8,2	64,9	14,9	20,1
	Ziro	29,5	50,8	19,7	24,0	20,0	56,0	61,8	29,4	8,8
	Total Région	**62,7**	**31,2**	**6,1**	**62,7**	**23,0**	**14,2**	**57,5**	**21,6**	**21,0**
CENTRE SUD	Bazega	76,7	12,3	11,0	76,9	13,8	9,2	73,6	11,5	14,9
	Nahouri	66,0	32,0	2,1	57,4	34,0	8,5	52,0	29,0	19,0
	Zoundweogo	75,7	16,2	8,1	46,7	43,3	10,0	64,1	15,4	20,5
	Total Région	**72,9**	**19,6**	**7,5**	**64,1**	**26,8**	**9,2**	**64,8**	**18,1**	**17,1**
EST	Gnagna	73,7	22,8	3,5	68,0	24,0	8,0	51,4	45,7	2,9
	Gourma	64,0	29,6	6,5	76,8	15,2	8,1	70,1	17,8	12,1
	Tapoa	70,5	24,4	5,1	67,7	29,0	3,2	72,7	15,9	11,4
	Komandjoari	76,6	17,0	6,4	68,4	10,5	21,1	75,8	9,1	15,2
	Kompienga	60,0	28,9	11,1	67,2	20,9	11,9	69,5	18,6	11,9
	Total Région	**66,8**	**26,4**	**6,8**	**71,4**	**19,1**	**9,5**	**68,7**	**20,1**	**11,2**
HAUTS-BASSINS	Houet	66,2	24,2	9,7	63,5	20,4	16,2	56,2	20,5	23,3
	Kenedougou	71,2	27,0	1,8	77,6	12,9	9,4	70,6	17,6	11,8
	Tuy	75,8	19,7	4,5	71,7	23,3	5,0	73,1	14,0	12,9
	Total Région	**69,3**	**24,2**	**6,5**	**68,9**	**18,9**	**12,2**	**64,1**	**18,3**	**17,6**
NORD	Passore	62,9	29,4	7,6	58,4	36,4	5,2	60,3	26,7	12,9
	Yatenga	81,5	12,0	6,5	85,0	7,5	7,5	76,1	8,5	15,4
	Loroum	60,0	29,4	10,6	45,0	35,0	20,0	50,5	23,2	26,3
	Zondoma	73,7	26,3	,0	92,6	7,4	,0	75,6	22,0	2,4
	Total Région	**68,6**	**24,5**	**6,9**	**66,3**	**25,5**	**8,2**	**64,5**	**19,5**	**16,0**
PLATEAU CENTRAL	Ganzourgou	53,5	30,2	16,3	67,7	16,1	16,1	45,7	28,7	25,5
	Oubritenga	81,6	18,4	,0	82,1	10,3	7,7	81,3	12,0	6,7
	Kourweogo	63,9	14,8	21,3	81,0	7,1	11,9	58,1	12,8	29,1
	Total Région	**63,8**	**22,4**	**13,8**	**75,5**	**11,9**	**12,6**	**60,4**	**18,4**	**21,2**
SAHEL	Oudalan	83,3	16,7	,0	50,0	25,0	25,0	50,0	16,7	33,3
	Seno	76,2	,0	23,8	62,5	12,5	25,0	83,3	,0	16,7
	Soum	62,5	27,1	10,4	60,0	20,0	20,0	57,6	18,2	24,2
	Yagha	52,3	34,1	13,6	70,0	30,0	,0	62,3	35,8	1,9
	Total Région	**63,2**	**24,0**	**12,8**	**60,0**	**22,2**	**17,8**	**62,5**	**25,0**	**12,5**
SUD OUEST	Bougouriba	57,0	29,1	14,0	73,0	13,5	13,5	68,3	7,3	24,4
	Poni	65,1	12,0	22,9	54,3	,0	45,7	54,8	5,9	39,3
	Ioba	82,8	13,8	3,4	54,5	27,3	18,2	68,9	13,3	17,8
	Noumbiel	64,4	14,9	20,8	66,0	17,0	17,0	59,2	23,5	17,3
	Total Région	**64,2**	**18,1**	**17,7**	**63,8**	**12,3**	**23,8**	**61,6**	**11,5**	**26,9**
TOTAL BURKINA		**67,1**	**23,9**	**9,0**	**65,1**	**21,5**	**13,4**	**60,9**	**20,0**	**19,1**

Tableau :A2S5A0 9: Répartition des ménages selon l'évolution des dépenses non alimentaires au cours des 3 derniers mois(suite5)

REGION	PROVINCE	Equipements menagers			Entretien et reparation			Habitation		
		Augmenté	Diminué	Inchangé	Augmenté	Diminué	Inchangé	Augmenté	Diminué	Inchangé
		%ligne		%ligne	%ligne		%ligne	%ligne		%ligne
BOUCLE DU MOUHOUN	Kossi	18,8	25,0	56,3	25,0	25,0	50,0	50,0	50,0	,0
	Mouhoun	52,0	44,0	4,0	52,9	35,3	11,8	60,0	20,0	20,0
	Sourou	21,4	53,6	25,0	63,3	26,7	10,0	71,4	14,3	14,3
	Bale	54,0	26,0	20,0	65,1	27,9	7,0	71,4	14,3	14,3
	Banwa	29,8	48,9	21,3	43,8	40,6	15,6	60,0	20,0	20,0
	Nayala	66,7	22,2	11,1	75,0	25,0	,0	100,0	,0	,0
	Total Région	**40,8**	**38,0**	**21,2**	**54,2**	**31,0**	**14,8**	**65,6**	**18,8**	**15,6**
CASCADES	Comoe	75,9	17,2	6,9	50,0	35,0	15,0	3,1	6,3	90,6
	Leraba	77,8	22,2	,0	83,3	,0	16,7	,0	,0	100,0
	Total Région	**76,3**	**18,4**	**5,3**	**57,7**	**26,9**	**15,4**	**2,7**	**5,4**	**91,9**
CENTRE	Kadiogo	48,1	29,6	22,2	66,7	33,3	,0	88,9	,0	11,1
	Total Région	**48,1**	**29,6**	**22,2**	**66,7**	**33,3**	**,0**	**88,9**	**,0**	**11,1**
CENTRE EST	Boulgou	68,0	9,3	22,7	70,8	16,7	12,5	60,0	20,0	20,0
	Kouritenga	47,1	8,8	44,1	71,4	,0	28,6	85,7	,0	14,3
	Koulpelogo	50,0	35,4	14,6	33,3	66,7	,0	70,6	11,8	17,6
	Total Région	**59,2**	**16,2**	**24,6**	**65,3**	**21,8**	**12,9**	**70,6**	**11,8**	**17,6**
CENTRE NORD	Bam	52,4	19,0	28,6	100,0	,0	,0	100,0	,0	,0
	Namentenga	61,1	22,2	16,7	46,7	46,7	6,7	80,0	13,3	6,7
	Sanmatenga	27,8	50,0	22,2	50,0	,0	50,0	100,0	,0	,0
	Total Région	**47,4**	**29,8**	**22,8**	**50,0**	**29,2**	**20,8**	**88,0**	**8,0**	**4,0**
CENTRE OUEST	Boulkiemde	42,3	23,1	34,6	69,2	30,8	,0	100,0	,0	,0
	Sanguie	37,9	13,8	48,3	53,8	32,7	13,5	72,7	18,2	9,1
	Sissili	72,4	24,1	3,4	51,5	3,0	45,5	83,3	,0	16,7
	Ziro	40,0	,0	60,0	100,0	,0	,0	,0	,0	,0
	Total Région	**50,6**	**19,1**	**30,3**	**58,4**	**24,0**	**17,6**	**81,0**	**9,5**	**9,5**
CENTRE SUD	Bazega	44,0	32,0	24,0	50,8	14,3	34,9	80,0	,0	20,0
	Nahouri	71,4	14,3	14,3	90,5	9,5	,0	,0	100,0	,0
	Zoundweogo	33,3	58,3	8,3	75,0	25,0	,0	,0	,0	,0
	Total Région	**53,8**	**29,2**	**16,9**	**61,4**	**13,6**	**25,0**	**66,7**	**16,7**	**16,7**
EST	Gnagna	59,1	36,4	4,5	100,0	,0	,0	,0	,0	,0
	Gourma	62,1	24,1	13,8	35,3	17,6	47,1	80,0	,0	20,0
	Tapoa	21,1	31,6	47,4	42,9	28,6	28,6	100,0	,0	,0
	Komandjoari	78,6	7,1	14,3	82,4	5,9	11,8	100,0	,0	,0
	Kompienga	54,1	27,0	18,9	48,8	14,6	36,6	,0	,0	100,0
	Total Région	**54,5**	**26,4**	**19,0**	**59,2**	**12,6**	**28,2**	**75,0**	**,0**	**25,0**
HAUTS-BASSINS	Houet	70,8	14,6	14,6	66,7	26,7	6,7	78,9	5,3	15,8
	Kenedougou	57,1	14,3	28,6	76,2	16,7	7,1	5,3	,0	94,7
	Tuy	36,7	20,0	43,3	55,6	37,0	7,4	100,0	,0	,0
	Total Région	**57,5**	**15,8**	**26,7**	**67,7**	**25,3**	**7,1**	**31,0**	**1,7**	**67,2**
NORD	Passore	40,9	40,9	18,2	45,0	40,0	15,0	54,5	36,4	9,1
	Yatenga	66,7	19,4	13,9	100,0	,0	,0	66,7	33,3	,0
	Loroum	67,7	9,7	22,6	45,5	18,2	36,4	,0	,0	,0
	Zondoma	90,0	10,0	,0	87,5	12,5	,0	,0	,0	,0
	Total Région	**63,6**	**20,2**	**16,2**	**59,1**	**25,0**	**15,9**	**57,1**	**35,7**	**7,1**
PLATEAU CENTRAL	Ganzourgou	63,0	7,4	29,6	80,0	12,5	7,5	100,0	,0	,0
	Oubritenga	70,0	20,0	10,0	83,3	,0	16,7	66,7	33,3	,0
	Kourweogo	39,5	28,9	31,6	70,5	20,5	9,1	50,0	33,3	16,7
	Total Région	**54,1**	**20,0**	**25,9**	**75,6**	**15,6**	**8,9**	**69,2**	**23,1**	**7,7**
SAHEL	Oudalan	40,0	20,0	40,0	50,0	50,0	,0	100,0	,0	,0
	Seno	66,7	8,3	25,0	83,3	,0	16,7	100,0	,0	,0
	Soum	60,0	20,0	20,0	33,3	66,7	,0	,0	,0	,0
	Yagha	50,0	40,0	10,0	58,3	41,7	,0	50,0	41,7	8,3
	Total Région	**55,8**	**21,2**	**23,1**	**60,0**	**37,1**	**2,9**	**62,5**	**31,3**	**6,3**
SUD OUEST	Bougouriba	58,8	11,8	29,4	66,7	13,3	20,0	33,3	66,7	,0
	Poni	65,0	5,0	30,0	71,4	,0	28,6	55,6	,0	44,4
	Ioba	100,0	,0	,0	100,0	,0	,0	100,0	,0	,0
	Noumbiel	63,3	10,0	26,7	65,9	18,2	15,9	,0	40,0	60,0
	Total Région	**65,8**	**8,2**	**26,0**	**69,0**	**14,1**	**16,9**	**38,9**	**22,2**	**38,9**
TOTAL BURKINA		**54,8**	**22,9**	**22,4**	**62,2**	**22,0**	**15,8**	**54,2**	**12,0**	**33,8**

Tableau :A2S5A0 10: Répartition des ménages selon l'évolution des dépenses non alimentaires au cours des 3 derniers mois(suite6)

REGION	PROVINCE	Dépenses d'entretien habitat			Eau			Achat d'équipement de logement		
		Augmenté	Diminué	Inchangé	Augmenté	Diminué	Inchangé	Augmenté	Diminué	Inchangé
		%ligne	%ligne	%ligne	%ligne	%ligne	%ligne	%ligne	%ligne	%ligne
BOUCLE DU MOUHOUN	Kossi	61,1	33,3	5,6	100,0	,0	,0	70,6	5,9	23,5
	Mouhoun	60,7	39,3	,0	,0	,0	100,0	50,0	45,0	5,0
	Sourou	71,4	18,6	10,0	,0	,0	,0	59,1	22,7	18,2
	Bale	53,8	35,4	10,8	28,6	14,3	57,1	61,4	22,8	15,8
	Banwa	57,8	33,3	8,9	,0	,0	,0	41,8	36,4	21,8
	Nayala	73,9	21,7	4,3	,0	,0	,0	63,6	36,4	,0
	Total Région	**62,7**	**29,3**	**8,0**	**50,0**	**8,3**	**41,7**	**55,4**	**27,9**	**16,7**
CASCADES	Comoe	93,1	,0	6,9	50,0	,0	50,0	86,0	14,0	,0
	Leraba	81,3	6,3	12,5	,0	,0	,0	77,8	18,5	3,7
	Total Région	**85,7**	**3,9**	**10,4**	**50,0**	**,0**	**50,0**	**82,9**	**15,7**	**1,4**
CENTRE	Kadiogo	85,7	14,3	,0	50,0	50,0	,0	65,2	26,1	8,7
	Total Région	**85,7**	**14,3**	**,0**	**50,0**	**50,0**	**,0**	**65,2**	**26,1**	**8,7**
CENTRE EST	Boulgou	78,6	11,7	9,7	100,0	,0	,0	46,4	34,8	18,8
	Kouritenga	61,9	23,8	14,3	,0	,0	,0	34,5	17,2	48,3
	Koulpelogo	72,5	19,8	7,7	100,0	,0	,0	28,6	66,7	4,8
	Total Région	**74,9**	**15,3**	**9,7**	**100,0**	**,0**	**,0**	**40,3**	**36,1**	**23,5**
CENTRE NORD	Bam	50,0	11,1	38,9	,0	,0	,0	65,0	15,0	20,0
	Namentenga	65,2	30,4	4,3	,0	,0	,0	61,9	33,3	4,8
	Sanmatenga	67,9	10,7	21,4	,0	,0	100,0	59,3	29,6	11,1
	Total Région	**62,3**	**17,4**	**20,3**	**,0**	**,0**	**100,0**	**61,8**	**28,1**	**10,1**
CENTRE OUEST	Boulkiemde	63,3	26,7	10,0	,0	,0	,0	60,0	33,3	6,7
	Sanguie	86,3	13,7	,0	,0	,0	,0	65,7	28,6	5,7
	Sissili	78,2	14,5	7,3	,0	,0	,0	67,6	17,6	14,7
	Ziro	62,5	18,8	18,8	,0	,0	,0	46,7	20,0	33,3
	Total Région	**76,3**	**17,1**	**6,6**	**,0**	**,0**	**,0**	**62,6**	**24,2**	**13,1**
CENTRE SUD	Bazega	82,1	14,3	3,6	,0	100,0	,0	81,8	15,2	3,0
	Nahouri	58,9	32,1	8,9	,0	,0	,0	54,5	36,4	9,1
	Zoundweogo	76,9	7,7	15,4	,0	,0	,0	83,3	,0	16,7
	Total Région	**71,2**	**21,6**	**7,2**	**,0**	**100,0**	**,0**	**76,0**	**18,0**	**6,0**
EST	Gnagna	83,3	16,7	,0	,0	,0	100,0	60,0	30,0	10,0
	Gourma	61,5	28,2	10,3	,0	,0	,0	47,4	42,1	10,5
	Tapoa	47,8	39,1	13,0	,0	100,0	,0	64,3	35,7	,0
	Komandjoari	100,0	,0	,0	66,7	,0	33,3	88,2	,0	11,8
	Kompienga	67,3	25,0	7,7	100,0	,0	,0	63,0	25,9	11,1
	Total Région	**64,3**	**27,1**	**8,5**	**50,0**	**16,7**	**33,3**	**61,3**	**29,2**	**9,4**
HAUTS-BASSINS	Houet	72,0	18,7	9,3	45,5	36,4	18,2	62,5	22,2	15,3
	Kenedougou	55,0	37,5	7,5	,0	,0	,0	75,5	18,4	6,1
	Tuy	80,0	12,0	8,0	,0	,0	,0	75,0	18,8	6,3
	Total Région	**68,6**	**22,9**	**8,6**	**45,5**	**36,4**	**18,2**	**68,6**	**20,4**	**10,9**
NORD	Passore	69,6	30,4	,0	100,0	,0	,0	46,9	50,0	3,1
	Yatenga	75,8	9,1	15,2	,0	,0	,0	82,4	11,8	5,9
	Loroum	78,9	10,5	10,5	,0	,0	,0	25,0	62,5	12,5
	Zondoma	100,0	,0	,0	,0	,0	,0	90,0	10,0	,0
	Total Région	**78,2**	**13,8**	**8,0**	**100,0**	**,0**	**,0**	**60,9**	**33,7**	**5,4**
PLATEAU CENTRAL	Ganzourgou	83,7	7,0	9,3	,0	,0	,0	46,7	33,3	20,0
	Oubritenga	60,0	40,0	,0	,0	,0	,0	88,9	11,1	,0
	Kourweogo	57,1	42,9	,0	,0	,0	,0	89,3	3,6	7,1
	Total Région	**75,8**	**17,7**	**6,5**	**,0**	**,0**	**,0**	**76,9**	**13,5**	**9,6**
SAHEL	Oudalan	44,4	19,4	36,1	,0	,0	100,0	42,1	52,6	5,3
	Seno	83,3	16,7	,0	,0	,0	,0	42,9	,0	57,1
	Soum	63,6	36,4	,0	,0	,0	,0	69,2	23,1	7,7
	Yagha	60,0	40,0	,0	,0	,0	,0	44,4	55,6	,0
	Total Région	**54,4**	**26,5**	**19,1**	**,0**	**,0**	**100,0**	**49,1**	**40,4**	**10,5**
SUD OUEST	Bougouriba	75,9	13,8	10,3	,0	,0	,0	93,8	6,3	,0
	Poni	66,7	11,1	22,2	,0	,0	,0	60,0	5,0	35,0
	Ioba	93,3	6,7	,0	,0	,0	,0	72,7	9,1	18,2
	Noumbiel	27,8	22,2	50,0	,0	,0	,0	51,5	15,2	33,3
	Total Région	**59,2**	**15,3**	**25,5**	**,0**	**,0**	**,0**	**65,0**	**10,0**	**25,0**
TOTAL BURKINA		**69,9**	**19,8**	**10,3**	**64,3**	**14,3**	**21,4**	**61,5**	**25,7**	**12,8**

Tableau :A2S5A0 11: Répartition des ménages selon l'évolution des dépenses non alimentaires au cours des 3 derniers mois(suite7)

REGION	PROVINCE	Autres depenses			Soins de santé			Scolarité		
		Augme	Diminué	Inchangé	Augment	Diminué	Inchan	Augment	Diminué	Inchangé
			%ligne	%ligne	%ligne	%ligne		%ligne	%ligne	%ligne
BOUCLE DU MOUHOUN	Kossi	71,4	5,7	22,9	57,8	25,6	16,7	19,2	30,8	50,0
	Mouhoun	68,8	15,6	15,6	59,2	37,9	2,9	37,3	54,9	7,8
	Sourou	66,7	33,3	,0	68,4	21,9	9,6	53,8	38,8	7,5
	Bale	72,0	4,0	24,0	64,2	29,4	6,4	46,8	33,1	20,1
	Banwa	43,8	31,3	25,0	55,5	39,5	5,0	34,5	49,1	16,4
	Nayala	77,8	22,2	,0	67,3	30,6	2,0	48,3	48,3	3,4
	Total Région	**67,5**	**13,8**	**18,7**	**61,9**	**30,8**	**7,3**	**41,0**	**41,0**	**18,0**
CASCADES	Comoe	60,0	26,7	13,3	61,3	36,6	2,1	29,3	64,1	6,5
	Leraba	50,0	25,0	25,0	56,1	25,2	18,7	42,1	31,6	26,3
	Total Région	**57,9**	**26,3**	**15,8**	**59,0**	**31,7**	**9,2**	**34,2**	**51,7**	**14,1**
CENTRE	Kadiogo	56,5	34,8	8,7	54,9	41,8	3,3	33,3	56,7	10,0
	Total Région	**56,5**	**34,8**	**8,7**	**54,9**	**41,8**	**3,3**	**33,3**	**56,7**	**10,0**
CENTRE EST	Boulgou	56,6	32,1	11,3	73,4	16,7	9,9	47,3	45,0	7,7
	Kouritenga	78,6	7,1	14,3	63,4	30,7	5,9	39,5	28,9	31,6
	Koulpelogo	46,2	53,8	,0	50,3	43,5	6,1	32,5	55,8	11,7
	Total Région	**61,7**	**27,7**	**10,6**	**65,1**	**26,8**	**8,1**	**42,7**	**44,0**	**13,3**
CENTRE NORD	Bam	60,0	20,0	20,0	71,2	23,1	5,8	52,6	34,6	12,8
	Namentenga	39,3	46,4	14,3	56,7	39,4	3,9	30,3	59,1	10,6
	Sanmatenga	49,3	25,4	25,4	64,1	24,1	11,7	27,6	48,3	24,1
	Total Région	**47,0**	**31,0**	**22,0**	**63,6**	**29,0**	**7,4**	**36,8**	**46,8**	**16,5**
CENTRE OUEST	Boulkiemde	61,9	19,0	19,0	57,0	31,7	11,3	37,6	43,1	19,3
	Sanguie	57,1	28,6	14,3	49,4	45,7	4,9	30,6	60,5	8,9
	Sissili	72,7	15,2	12,1	70,0	25,0	5,0	56,8	24,3	18,9
	Ziro	,0	,0	100,0	21,1	55,3	23,7	10,3	48,7	41,0
	Total Région	**66,1**	**17,7**	**16,1**	**56,0**	**35,9**	**8,2**	**38,1**	**43,9**	**18,0**
CENTRE SUD	Bazega	50,0	14,7	35,3	70,3	24,7	5,1	42,2	54,3	3,4
	Nahouri	54,5	18,2	27,3	65,4	34,6	,0	57,6	33,9	8,5
	Zoundweogo	,0	100,0	,0	31,6	65,8	2,6	24,0	32,0	44,0
	Total Région	**48,9**	**19,1**	**31,9**	**63,5**	**33,2**	**3,3**	**44,5**	**45,5**	**10,0**
EST	Gnagna	25,0	50,0	25,0	51,1	42,2	6,7	56,8	21,6	21,6
	Gourma	45,8	50,0	4,2	79,5	16,4	4,1	61,9	16,5	21,6
	Tapoa	71,4	21,4	7,1	41,6	54,5	3,9	38,6	50,0	11,4
	Komandjoari	100,0	,0	,0	57,7	7,7	34,6	58,8	23,5	17,6
	Kompienga	66,7	11,1	22,2	59,5	34,2	6,3	50,0	21,2	28,8
	Total Région	**57,1**	**35,7**	**7,1**	**63,2**	**28,3**	**8,5**	**54,0**	**24,5**	**21,5**
HAUTS-BASSINS	Houet	51,7	27,6	20,7	61,8	28,5	9,7	31,8	39,2	29,1
	Kenedougou	90,0	6,7	3,3	65,8	30,3	3,9	36,2	45,7	18,1
	Tuy	57,1	28,6	14,3	75,9	20,3	3,8	58,6	31,0	10,3
	Total Région	**69,7**	**18,2**	**12,1**	**65,3**	**27,7**	**7,0**	**38,3**	**39,7**	**22,0**
NORD	Passore	64,0	24,0	12,0	57,1	40,2	2,6	35,9	50,0	14,1
	Yatenga	72,7	27,3	,0	73,6	20,8	5,6	53,0	34,0	13,0
	Loroum	75,0	25,0	,0	49,2	44,1	6,8	23,5	44,1	32,4
	Zondoma	75,0	,0	25,0	90,8	9,2	,0	25,0	72,9	2,1
	Total Région	**68,8**	**22,9**	**8,3**	**64,1**	**31,8**	**4,1**	**36,9**	**47,4**	**15,7**
PLATEAU CENTRAL	Ganzourgou	73,1	23,1	3,8	67,6	26,1	6,3	33,7	48,4	17,9
	Oubritenga	88,9	7,4	3,7	71,0	24,7	4,3	58,6	31,0	10,3
	Kourweogo	100,0	,0	,0	61,1	27,8	11,1	28,4	45,5	26,1
	Total Région	**82,1**	**14,3**	**3,6**	**66,3**	**26,3**	**7,4**	**37,8**	**43,2**	**19,1**
SAHEL	Oudalan	36,4	36,4	27,3	55,9	35,3	8,8	66,7	20,0	13,3
	Seno	100,0	,0	,0	75,0	18,2	6,8	50,0	25,0	25,0
	Soum	77,8	,0	22,2	34,8	58,7	6,5	33,3	60,0	6,7
	Yagha	58,8	41,2	,0	54,9	37,3	7,8	25,0	66,7	8,3
	Total Région	**59,0**	**28,2**	**12,8**	**55,0**	**37,3**	**7,7**	**40,9**	**47,0**	**12,1**
SUD OUEST	Bougouriba	82,9	11,4	5,7	69,8	19,4	10,8	43,7	25,4	31,0
	Poni	35,7	10,7	53,6	51,8	12,5	35,7	46,3	22,0	31,7
	Ioba	100,0	,0	,0	74,5	17,0	8,5	56,4	17,9	25,6
	Noumbiel	70,0	10,0	20,0	44,2	27,4	28,3	29,7	16,5	53,8
	Total Région	**64,9**	**10,4**	**24,7**	**58,4**	**19,5**	**22,1**	**40,9**	**20,2**	**38,8**
TOTAL BURKINA		**62,3**	**22,3**	**15,4**	**61,9**	**29,9**	**8,2**	**40,4**	**41,3**	**18,4**

Tableau :A2S5A0 12:Moyenne des dépenses non alimentaires des ménages par produit au cour des trois derniers mois

REGION	PROVINCE	Ustensiles de cuisine			Service domestique			Habillement		
		Moyenne	Minimum	Maximum	Moyenne	Minimum	Maximum	Moyenne	Minimum	Maximum
BOUCLE DU MOUHOUN	Kossi	9152	100	40000	1575	600	2500	14372	1500	50000
	Mouhoun	6938	610	30000	40560	0	96000	13610	1190	40000
	Sourou	5413	515	25000	12482	250	37000	10498	800	32000
	Bale	13663	628	66600	7635	150	105000	16189	1825	59850
	Banwa	8375	873	34475	33298	525	174500	17835	1410	100000
	Nayala	6095	840	19500	16642	1000	160000	15729	1000	55750
	Total Région	**8382**	**100**	**66600**	**19165**	**0**	**174500**	**14513**	**800**	**100000**
CASCADES	Comoe	8948	56	39150	5152	0	20000	19403	1425	76000
	Leraba	6729	965	20450	13050	0	30000	12900	2088	30975
	Total Région	**8135**	**56**	**39150**	**10000**	**0**	**30000**	**17077**	**1425**	**76000**
CENTRE	Kadiogo	4186	345	13538	7940	0	27500	10755	1218	38900
	Total Région	**4186**	**345**	**13538**	**7940**	**0**	**27500**	**10755**	**1218**	**38900**
CENTRE EST	Boulgou	7064	250	20475	17992	2000	97500	13818	1500	50000
	Kouritenga	9775	500	47000	6465	1000	20000	15231	1150	50000
	Koulpelogo	7825	600	28050	14029	960	76800	11836	1938	40000
	Total Région	**7717**	**250**	**47000**	**13845**	**960**	**97500**	**13616**	**1150**	**50000**
CENTRE NORD	Bam	8208	345	47055	.	.	.	12882	1000	50000
	Namentenga	4715	713	15750	7206	1000	15000	9475	1305	30000
	Sanmatenga	3536	493	15125	26468	0	75000	9479	500	31750
	Total Région	**5008**	**345**	**47055**	**17532**	**0**	**75000**	**10302**	**500**	**50000**
CENTRE OUEST	Boulkiemde	5088	275	25000	6888	1500	49000	11137	600	40000
	Sanguie	7090	0	30000	6503	338	35144	10807	1000	35000
	Sissili	9237	400	31520	8178	600	25000	13010	1305	43250
	Ziro	5869	575	27175	7500	7500	7500	12363	1260	36000
	Total Région	**6681**	**0**	**31520**	**6879**	**338**	**49000**	**11691**	**600**	**43250**
CENTRE SUD	Bazega	7000	375	22250	4750	1250	18750	11690	1360	31050
	Nahouri	6554	320	24000	.	.	.	13939	1440	48850
	Zoundweogo	4354	350	18060	.	.	.	14465	1075	50000
	Total Région	**5910**	**320**	**24000**	**4750**	**1250**	**18750**	**13365**	**1075**	**50000**
EST	Gnagna	4491	425	14313	2333	1000	5000	18460	3000	50000
	Gourma	5072	480	20000	28993	2250	111000	16141	1490	55000
	Tapoa	5685	184	24301	19378	500	125000	13546	515	39700
	Komandjoari	5624	770	23000	9953	1500	36000	12874	1760	35000
	Kompienga	4675	480	17660	34542	900	120000	14546	813	42750
	Total Région	**4908**	**184**	**24301**	**15573**	**500**	**125000**	**16043**	**515**	**55000**
HAUTS-BASSINS	Houet	7776	365	25000	11489	0	103750	13021	1153	45000
	Kenedougou	13087	1160	63400	26765	1500	75000	21658	1900	85000
	Tuy	6217	475	26250	7940	250	54000	14629	1520	50000
	Total Région	**9183**	**365**	**63400**	**15278**	**0**	**103750**	**16086**	**1153**	**85000**
NORD	Passore	5862	735	22750	9828	1150	79000	9326	1000	25000
	Yatenga	6414	439	35225	19942	0	50000	15593	1663	63850
	Loroum	3861	125	11250	6745	500	14000	12340	1000	50000
	Zondoma	7104	405	29275	11115	5000	30000	11216	900	46000
	Total Région	**6127**	**125**	**35225**	**12788**	**0**	**79000**	**12891**	**900**	**63850**
PLATEAU CENTRAL	Ganzourgou	6603	311	35000	29740	450	135000	10491	810	50000
	Oubritenga	4996	263	20875	.	.	.	6961	750	24650
	Kourweogo	4941	125	20800	3770	0	7500	7223	1000	29500
	Total Région	**5737**	**125**	**35000**	**27287**	**0**	**135000**	**8719**	**750**	**50000**
SAHEL	Oudalan	5155	1068	21735	3762	3500	4000	9253	1500	29000
	Seno	5554	413	33450	5598	0	13500	11583	1000	45500
	Soum	4115	0	36000	23789	7500	30000	11207	825	36750
	Yagha	8905	500	45600	5636	5000	6000	15432	1620	59000
	Total Région	**5821**	**0**	**45600**	**11728**	**0**	**30000**	**11781**	**825**	**59000**
SUD OUEST	Bougouriba	7849	0	54820	3397	500	85000	9598	0	53600
	Poni	4732	244	17688	8614	1000	37500	12405	728	47745
	Ioba	3641	63	25160	1328	300	3600	10419	500	40585
	Noumbiel	9970	0	27320	4891	2000	9000	9641	35	37825
	Total Région	**5377**	**0**	**54820**	**3230**	**300**	**85000**	**11008**	**0**	**53600**
TOTAL BURKINA		**6590**	**0**	**66600**	**13385**	**0**	**174500**	**13133**	**0**	**100000**

Tableau :A2S5A0 13:Moyenne des dépenses non alimentaires des ménages par produit au cour des trois derniers mois(suite1)

REGION	PROVINCE	Produits cosmétiques et soins			Loisir			Cérémonie socio culturelles		
		Moyenne	Minimum	Maximum	Moyenne	Minimum	Maximum	Moyenne	Minimum	Maximum
BOUCLE DU MOUHOUN	Kossi	1626	200	6788	1303	100	5000	20561	500	146625
	Mouhoun	2789	360	10380	1127	400	2600	15903	1050	61800
	Sourou	2066	300	5900	2185	0	10690	12418	500	55500
	Bale	3820	451	15000	4789	0	30000	19663	1000	100000
	Banwa	2408	448	8960	3132	250	150000	21488	740	205000
	Nayala	1652	350	5000	25250	500	50000	13503	1000	56000
	Total Région	**2534**	**200**	**15000**	**3322**	**0**	**150000**	**17676**	**500**	**205000**
CASCADES	Comoe	3892	350	15660	1223	0	3940	19684	750	150000
	Leraba	1655	350	5750	2500	2500	2500	26060	1000	227000
	Total Région	**3196**	**350**	**15660**	**1302**	**0**	**3940**	**21819**	**750**	**227000**
CENTRE	Kadiogo	2383	500	7575	1319	300	5000	19993	820	79500
	Total Région	**2383**	**500**	**7575**	**1319**	**300**	**5000**	**19993**	**820**	**79500**
CENTRE EST	Boulgou	4146	500	15000	2246	70	17775	24594	600	140500
	Kouritenga	2617	383	13375	948	300	1700	27661	2000	115000
	Koulpelogo	3620	525	12625	2892	500	9000	14788	1000	52725
	Total Région	**3736**	**383**	**15000**	**2213**	**70**	**17775**	**22507**	**600**	**140500**
CENTRE NORD	Bam	2066	500	9750	2557	100	10000	27186	1000	123750
	Namentenga	1411	350	5000	.	.	.	13098	1000	57500
	Sanmatenga	1344	270	3360	1173	50	5500	18635	1180	100500
	Total Région	**1565**	**270**	**9750**	**1550**	**50**	**10000**	**18922**	**1000**	**123750**
CENTRE OUEST	Boulkiemde	2079	250	10000	2048	300	5000	20988	1035	116250
	Sanguie	1527	343	8250	2956	0	75000	17044	1040	97800
	Sissili	1862	350	10845	6276	0	52125	22374	730	160640
	Ziro	1854	300	6375	398	150	1000	22723	905	100000
	Total Région	**1869**	**250**	**10845**	**3140**	**0**	**75000**	**20356**	**730**	**160640**
CENTRE SUD	Bazega	2742	700	10325	623	500	25000	10705	680	75000
	Nahouri	5535	1000	16000	1253	100	4500	18322	1000	122225
	Zoundweogo	2584	99	15250	2784	150	10000	33258	1500	150000
	Total Région	**3423**	**99**	**16000**	**1927**	**100**	**25000**	**20387**	**680**	**150000**
EST	Gnagna	4773	660	15400	2050	0	9000	27071	1580	130000
	Gourma	3583	350	15000	2665	300	12000	16964	1000	95500
	Tapoa	2345	300	10000	4821	200	40800	19989	1200	80000
	Komandjoari	1096	250	4080	1247	200	4500	17949	500	100000
	Kompienga	2022	300	10000	1515	38	9500	13515	1023	50000
	Total Région	**3620**	**250**	**15400**	**2788**	**0**	**40800**	**21527**	**500**	**130000**
HAUTS-BASSINS	Houet	2088	350	7305	2052	400	15000	17124	888	98750
	Kenedougou	2725	500	8210	1596	200	3500	18326	700	125000
	Tuy	1390	350	3300	1650	70	8000	13625	1000	65000
	Total Région	**2140**	**350**	**8210**	**1719**	**70**	**15000**	**16702**	**700**	**125000**
NORD	Passore	2847	450	10000	1391	0	8000	12349	1000	50000
	Yatenga	4463	450	27000	3973	295	15300	39193	1000	208775
	Loroum	1588	220	5000	395	100	1000	30003	500	176000
	Zondoma	2118	363	6950	1744	200	5000	15524	1285	87250
	Total Région	**3263**	**220**	**27000**	**3393**	**0**	**15300**	**25703**	**500**	**208775**
PLATEAU CENTRAL	Ganzourgou	2076	350	8700	1580	163	6400	21553	1000	97900
	Oubritenga	1285	350	3875	541	50	1500	18086	500	88000
	Kourweogo	1555	300	4000	6972	500	50000	19209	1000	76250
	Total Région	**1744**	**300**	**8700**	**2180**	**50**	**50000**	**20074**	**500**	**97900**
SAHEL	Oudalan	2493	129	9475	704	200	2500	16727	463	116250
	Seno	801	225	2100	.	.	.	15403	238	85000
	Soum	1462	150	18000	2516	500	7500	28682	500	300000
	Yagha	1512	300	5000	.	.	.	13321	300	60000
	Total Région	**1586**	**129**	**18000**	**1562**	**200**	**7500**	**20500**	**238**	**300000**
SUD OUEST	Bougouriba	2422	300	9500	7993	1000	59000	14759	1000	66300
	Poni	3151	250	15000	3365	0	10000	5966	100	29500
	Ioba	4641	513	12538	0	0	0	12763	600	65250
	Noumbiel	5340	630	14880	2618	0	5000	8765	89	42435
	Total Région	**4053**	**250**	**15000**	**2378**	**0**	**59000**	**10437**	**89**	**66300**
TOTAL BURKINA		**2755**	**99**	**27000**	**2466**	**0**	**150000**	**19892**	**89**	**300000**

Tableau :A2S5A0 14:Moyenne des dépenses non alimentaires des ménages par produit au cour des trois derniers mois(suite2)

REGION	PROVINCE	Communication			Energie electrique			Gaz		
		Moyenne	Minimum	Maximum	Moyenne	Minimum	Maximum	Moyenne	Minimum	Maximum
BOUCLE DU MOUHOUN	Kossi	4858	214	20700	4206	2400	5350	2976	750	6000
	Mouhoun	9408	500	40000	6739	500	13500	6930	4500	9600
	Sourou	6661	290	27750	.	.	.	.	.	.
	Bale	9191	913	50000	22559	225	300000	3719	900	14700
	Banwa	7949	500	55000	361	350	1200	30260	2500	45000
	Nayala	13933	1000	36750	.	.	.	4000	4000	4000
	Total Région	**8245**	**214**	**55000**	**9863**	**225**	**300000**	**4211**	**750**	**45000**
CASCADES	Comoe	7914	570	35500	13221	1000	22000	2117	2100	2125
	Leraba	6544	500	25250	2768	1100	4500	3205	200	9000
	Total Région	**7500**	**500**	**35500**	**9496**	**1000**	**22000**	**2765**	**200**	**9000**
CENTRE	Kadiogo	7852	500	29750	11842	1500	24000	6821	1000	18000
	Total Région	**7852**	**500**	**29750**	**11842**	**1500**	**24000**	**6821**	**1000**	**18000**
CENTRE EST	Boulgou	6068	1000	30000	17146	1000	39000	10674	150	45000
	Kouritenga	14134	1000	69000	6610	600	15000	.	.	.
	Koulpelogo	8810	1000	30000	3460	800	6000	2000	2000	2000
	Total Région	**8547**	**1000**	**69000**	**8443**	**600**	**39000**	**5939**	**150**	**45000**
CENTRE NORD	Bam	7975	500	30000	4618	588	19613	.	.	.
	Namentenga	4090	500	20000	.	.	.	4600	4600	4600
	Sanmatenga	6553	500	32500	.	.	.	3448	250	6000
	Total Région	**6498**	**500**	**32500**	**4618**	**588**	**19613**	**3662**	**250**	**6000**
CENTRE OUEST	Boulkiemde	5537	500	47000	1067	0	1350	4100	4000	4500
	Sanguie	6026	381	30000	1207	0	5850	770	770	770
	Sissili	4874	540	32000	1200	1200	1200	5378	500	5500
	Ziro	9695	500	40000	2006	410	4200	.	.	.
	Total Région	**6193**	**381**	**47000**	**1701**	**0**	**5850**	**4836**	**500**	**5500**
CENTRE SUD	Bazega	7818	283	47250	1849	0	3500	3928	3600	4500
	Nahouri	3614	400	15000	1582	0	9000	1800	1800	1800
	Zoundweogo	5167	300	20000	.	.	.	13500	13500	13500
	Total Région	**5619**	**283**	**47250**	**1743**	**0**	**9000**	**11299**	**1800**	**13500**
EST	Gnagna	6328	425	35000	.	.	.	.	.	.
	Gourma	7480	500	25250	1200	1200	1200	1500	1500	1500
	Tapoa	6047	530	24250	1000	1000	1000	22500	22500	22500
	Komandjoari	5505	400	20000	3682	3000	4500	.	.	.
	Kompienga	6925	220	34720	100000	100000	100000	10102	150	50000
	Total Région	**6582**	**220**	**35000**	**10920**	**1000**	**100000**	**12648**	**150**	**50000**
HAUTS-BASSINS	Houet	7248	500	28350	3348	273	15663	7140	1000	27000
	Kenedougou	10696	985	36150	16935	300	67500	42060	1500	125000
	Tuy	7017	660	21500	4913	1000	52000	3500	3500	3500
	Total Région	**8105**	**500**	**36150**	**4859**	**273**	**67500**	**12007**	**1000**	**125000**
NORD	Passore	5026	500	20000	1356	250	3160	2000	2000	2000
	Yatenga	8652	925	34375	6736	748	32150	3073	2100	4000
	Loroum	5503	500	19800	1399	300	7630	397	300	500
	Zondoma	4591	500	15000	800	800	800	.	.	.
	Total Région	**6708**	**500**	**34375**	**5163**	**250**	**32150**	**2767**	**300**	**4000**
PLATEAU CENTRAL	Ganzourgou	5420	300	27000	.	.	.	.	.	.
	Oubritenga	6877	500	31050	1063	600	1750	20000	20000	20000
	Kourweogo	4274	200	20000	1712	318	8400	8198	8000	8400
	Total Région	**5686**	**200**	**31050**	**1550**	**318**	**8400**	**13707**	**8000**	**20000**
SAHEL	Oudalan	2307	433	14500	1238	200	2500	1500	1500	1500
	Seno	9216	500	30000	.	.	.	10000	10000	10000
	Soum	11610	610	74100	9000	9000	9000	10000	5000	15000
	Yagha	5130	300	35000	774	500	1050	482	200	1000
	Total Région	**8925**	**300**	**74100**	**3783**	**200**	**9000**	**7415**	**200**	**15000**
SUD OUEST	Bougouriba	7699	218	31625	459	0	2000	33600	33600	33600
	Poni	12766	2200	25000	4500	4500	4500	4539	3000	5500
	Ioba	4248	500	48050	35430	18000	52860	.	.	.
	Noumbiel	11113	700	40000	.	.	.	.	.	.
	Total Région	**7326**	**218**	**48050**	**19121**	**0**	**52860**	**4987**	**3000**	**33600**
TOTAL BURKINA		**7194**	**200**	**74100**	**5125**	**0**	**300000**	**7252**	**150**	**125000**

Tableau :A2S5A0 15:Moyenne des dépenses non alimentaires des ménages par produit au cour des trois derniers mois(suite3)

REGION	PROVINCE	Autres sources d'energie			Excitants			Service bancaire		
		Moyenne	Minimum	Maximum	Moyenne	Minimum	Maximum	Moyenne	Minimum	Maximum
BOUCLE DU MOUHOUN	Kossi	1340	300	5000	2326	250	9000	9000	9000	9000
	Mouhoun	2438	400	9600	4475	263	18000	7478	300	25000
	Sourou	2326	300	7500	3257	300	10745	.	.	.
	Bale	2684	253	14775	4459	226	18675	9267	2000	50000
	Banwa	4547	381	22375	2055	380	21600	10753	555	23000
	Nayala	2205	433	9450	3836	208	24440	2000	2000	2000
	Total Région	**2524**	**253**	**22375**	**3371**	**208**	**24440**	**8191**	**300**	**50000**
CASCADES	Comoe	2421	400	6010	6661	30	33580	2738	0	10000
	Leraba	2130	460	8800	2047	285	9000	9909	6000	14000
	Total Région	**2314**	**400**	**8800**	**4789**	**30**	**33580**	**4441**	**0**	**14000**
CENTRE	Kadiogo	1887	365	5000	3324	255	13500	1193	0	6000
	Total Région	**1887**	**365**	**5000**	**3324**	**255**	**13500**	**1193**	**0**	**6000**
CENTRE EST	Boulgou	2280	400	9500	3568	150	13500	703	300	19550
	Kouritenga	3959	600	17500	4134	498	18100	10000	10000	10000
	Koulpelogo	2150	278	10600	3013	266	15000	16862	5000	35000
	Total Région	**2621**	**278**	**17500**	**3606**	**150**	**18100**	**5669**	**300**	**35000**
CENTRE NORD	Bam	1704	231	7125	7368	500	33300	.	.	.
	Namentenga	1496	0	5525	2596	179	8775	.	.	.
	Sanmatenga	1443	200	5000	3816	250	15000	.	.	.
	Total Région	**1499**	**0**	**7125**	**4470**	**179**	**33300**	**.**	**.**	**.**
CENTRE OUEST	Boulkiemde	5038	200	65000	2054	150	11450	1932	150	2000
	Sanguie	1305	0	6000	3534	0	11400	2384	0	20000
	Sissili	3409	240	15000	7431	300	22575	675	0	1500
	Ziro	3223	200	22000	4367	25	17775	250000	250000	250000
	Total Région	**2580**	**0**	**65000**	**3753**	**0**	**22575**	**57614**	**0**	**250000**
CENTRE SUD	Bazega	1939	0	9450	2227	300	13000	3461	1450	22500
	Nahouri	2485	600	7200	3334	420	14100	10780	300	30000
	Zoundweogo	12500	12500	12500	3056	460	13650	.	.	.
	Total Région	**2554**	**0**	**12500**	**2830**	**300**	**14100**	**5940**	**300**	**30000**
EST	Gnagna	1229	490	4200	3864	200	16800	.	.	.
	Gourma	2492	200	10000	2789	330	10000	3250	0	10000
	Tapoa	1661	175	5400	2252	59	8550	10136	8400	12000
	Komandjoari	2675	520	21200	4885	410	37875	.	.	.
	Kompienga	1599	200	7375	3569	150	18000	3419	300	10000
	Total Région	**1697**	**175**	**21200**	**3122**	**59**	**37875**	**4974**	**0**	**12000**
HAUTS-BASSINS	Houet	2253	376	9428	6081	258	21825	8754	4000	20000
	Kenedougou	5408	600	13800	6607	200	18650	4490	300	17500
	Tuy	1681	49	7500	3872	178	14175	75000	75000	75000
	Total Région	**3010**	**49**	**13800**	**5569**	**178**	**21825**	**18472**	**300**	**75000**
NORD	Passore	2045	305	10700	3639	278	18900	5000	5000	5000
	Yatenga	2107	233	22900	9537	373	37375	2946	300	5000
	Loroum	2339	0	11225	4059	430	18500	.	.	.
	Zondoma	2385	500	7000	4151	300	25000	.	.	.
	Total Région	**2166**	**0**	**22900**	**6091**	**278**	**37375**	**3435**	**300**	**5000**
PLATEAU CENTRAL	Ganzourgou	1940	400	6380	2242	250	9000	200000	200000	200000
	Oubritenga	1904	221	5600	6071	100	28013	.	.	.
	Kourweogo	2544	716	8925	2522	300	9550	615	0	1000
	Total Région	**1985**	**221**	**8925**	**3514**	**100**	**28013**	**88590**	**0**	**200000**
SAHEL	Oudalan	1188	250	6210	2268	100	11050	.	.	.
	Seno	3481	300	15800	3145	403	16150	2500	2500	2500
	Soum	1853	0	8400	5688	210	28500	2560	2000	3000
	Yagha	961	0	6125	4923	105	21750	.	.	.
	Total Région	**1623**	**0**	**15800**	**4480**	**100**	**28500**	**2549**	**2000**	**3000**
SUD OUEST	Bougouriba	1382	250	7800	3666	133	23375	300	300	300
	Poni	2828	300	10850	3316	250	13988	10601	9600	12500
	Ioba	1455	0	11800	6059	50	45500	.	.	.
	Noumbiel	2448	800	5000	2679	0	9850	20000	20000	20000
	Total Région	**1632**	**0**	**11800**	**3779**	**0**	**45500**	**8035**	**300**	**20000**
TOTAL BURKINA		**2124**	**0**	**65000**	**3981**	**0**	**45500**	**12037**	**0**	**250000**

Tableau :A2S5A0 16:Moyenne des dépenses non alimentaires des ménages par produit au cour des trois derniers mois(suite4)

REGION	PROVINCE	Matériels roulants			Transport			Carburants et lubrifiants		
		Moyenne	Minimum	Maximum	Moyenne	Minimum	Maximum	Moyenne	Minimum	Maximum
BOUCLE DU MOUHOUN	Kossi	52872	620	484000	7440	1400	21800	5737	200	30450
	Mouhoun	14255	825	70000	11111	950	40100	7565	450	35500
	Sourou	9847	1000	39425	12111	1500	87500	7802	173	30250
	Bale	13617	791	63500	12875	1500	50000	8850	569	57800
	Banwa	12395	1000	67000	8468	1438	53750	10227	500	219000
	Nayala	15743	500	75000	22418	6000	60000	7078	500	46500
	Total Région	**16274**	**500**	**484000**	**11103**	**950**	**87500**	**7855**	**173**	**219000**
CASCADES	Comoe	12325	1500	52550	10288	920	45000	11878	905	44850
	Leraba	10507	710	40000	11678	1725	48500	8891	895	23000
	Total Région	**11522**	**710**	**52550**	**10630**	**920**	**48500**	**10795**	**895**	**44850**
CENTRE	Kadiogo	22744	1110	262500	8321	870	27575	11343	500	72750
	Total Région	**22744**	**1110**	**262500**	**8321**	**870**	**27575**	**11343**	**500**	**72750**
CENTRE EST	Boulgou	11685	1170	45525	9547	1000	43000	4839	500	21980
	Kouritenga	19909	840	120000	37117	1000	300000	7434	500	30000
	Koulpelogo	9533	970	35000	16275	1475	68500	7339	210	50000
	Total Région	**12508**	**840**	**120000**	**19206**	**1000**	**300000**	**5978**	**210**	**50000**
CENTRE NORD	Bam	33980	870	325000	14926	1450	50000	8099	500	35900
	Namentenga	8053	813	38100	9823	1525	35000	5575	475	34500
	Sanmatenga	12470	540	58700	12122	1825	60500	7911	210	43550
	Total Région	**17031**	**540**	**325000**	**12357**	**1450**	**60500**	**7363**	**210**	**43550**
CENTRE OUEST	Boulkiemde	14590	1075	82500	9382	1050	59000	9757	500	74236
	Sanguie	9535	1280	42000	9093	1850	89500	4093	500	20000
	Sissili	9977	1375	50000	12838	1650	57000	6747	488	30500
	Ziro	12321	2000	40000	10891	1100	25000	17567	550	52500
	Total Région	**11849**	**1075**	**82500**	**10767**	**1050**	**89500**	**7953**	**488**	**74236**
CENTRE SUD	Bazega	9986	918	87925	4677	1500	35950	7486	334	111000
	Nahouri	12482	1225	75000	10454	1200	40000	2761	600	14875
	Zoundweogo	10809	1000	60500	10534	2000	36250	6852	500	30000
	Total Région	**10966**	**918**	**87925**	**8812**	**1200**	**40000**	**5809**	**334**	**111000**
EST	Gnagna	8064	1440	35250	10042	800	44170	8002	630	64950
	Gourma	9792	1000	50000	14705	1000	70000	6647	350	31200
	Tapoa	9483	695	47950	10508	300	55000	9262	338	66250
	Komandjoari	22685	500	294000	16396	130	67500	12032	880	76500
	Kompienga	11653	1365	50000	15217	1600	46000	7074	1000	30000
	Total Région	**9609**	**500**	**294000**	**11994**	**130**	**70000**	**8082**	**338**	**76500**
HAUTS-BASSINS	Houet	9634	720	37300	9426	1400	33800	7814	500	54250
	Kenedougou	52610	1300	450000	12462	1150	40000	13474	840	50000
	Tuy	11067	305	43450	13131	1025	49500	6169	200	25000
	Total Région	**23196**	**305**	**450000**	**11279**	**1025**	**49500**	**9185**	**200**	**54250**
NORD	Passore	9288	1500	31300	9937	1500	56800	6546	400	45000
	Yatenga	37829	1725	390775	12053	1500	39750	13391	500	63750
	Loroum	8184	660	33500	8669	455	34750	5804	340	25000
	Zondoma	13438	1475	61000	14145	1200	46000	7768	500	25000
	Total Région	**22294**	**660**	**390775**	**11358**	**455**	**56800**	**10168**	**340**	**63750**
PLATEAU CENTRAL	Ganzourgou	18552	1500	120650	9651	660	34250	11995	300	72750
	Oubritenga	18117	1000	208750	11120	1500	50000	10179	490	50000
	Kourweogo	13764	1050	86000	10472	1000	47000	6008	468	41300
	Total Région	**17628**	**1000**	**208750**	**10261**	**660**	**50000**	**10173**	**300**	**72750**
SAHEL	Oudalan	22442	1300	110000	4651	500	11000	1508	300	3000
	Seno	48278	2050	472500	17142	2500	58500	17134	900	62025
	Soum	11132	1245	74250	7716	1350	22500	12653	225	57200
	Yagha	34010	350	450000	10271	3000	22500	14171	440	64500
	Total Région	**21878**	**350**	**472500**	**9398**	**500**	**58500**	**13365**	**225**	**64500**
SUD OUEST	Bougouriba	11845	1468	52925	10221	900	50000	4073	500	28900
	Poni	10789	1600	35000	17244	1120	71200	3853	430	22260
	Ioba	10581	800	35000	10260	1000	21000	4478	183	71000
	Noumbiel	12826	755	59250	9971	990	73600	5401	343	33100
	Total Région	**11052**	**755**	**59250**	**13319**	**900**	**73600**	**4237**	**183**	**71000**
TOTAL BURKINA		**15491**	**305**	**484000**	**11798**	**130**	**300000**	**8198**	**173**	**219000**

Tableau :A2S5A0 17:Moyenne des dépenses non alimentaires des ménages par produit au cour des trois derniers mois(suite5)

REGION	PROVINCE	Equipements menagers			Entretien et reparation			Habitation		
		Moyenne	Minimum	Maximum	Moyenne	Minimum	Maximum	Moyenne	Minimum	Maximum
BOUCLE DU MOUHOUN	Kossi	3992	400	50000	1703	100	10000	18443	12500	24000
	Mouhoun	5002	500	20350	5545	500	30000	10875	6500	18000
	Sourou	3894	200	41000	5574	283	27875	6065	3000	15000
	Bale	10940	410	73500	7352	220	45000	35836	0	168000
	Banwa	2743	200	30000	5651	500	214100	13335	3000	33000
	Nayala	7012	500	20000	1814	1000	2500	10000	10000	10000
	Total Région	**5452**	**200**	**73500**	**5086**	**100**	**214100**	**14570**	**0**	**168000**
CASCADES	Comoe	4888	250	20250	3084	10	15000	3480	0	20250
	Leraba	6037	1000	14500	1465	500	5000	32059	0	60000
	Total Région	**5086**	**250**	**20250**	**2740**	**10**	**15000**	**6096**	**0**	**60000**
CENTRE	Kadiogo	17049	360	476000	5142	300	30000	32297	0	150000
	Total Région	**17049**	**360**	**476000**	**5142**	**300**	**30000**	**32297**	**0**	**150000**
CENTRE EST	Boulgou	3020	400	16500	3447	300	10863	58948	2525	642750
	Kouritenga	3631	475	10250	13604	500	50000	130560	0	800000
	Koulpelogo	2753	395	7500	1393	300	5000	31808	1500	175000
	Total Région	**3071**	**395**	**16500**	**4918**	**300**	**50000**	**72244**	**0**	**800000**
CENTRE NORD	Bam	5104	500	33000	1000	1000	1000	200000	200000	200000
	Namentenga	4286	400	20000	2855	100	12500	21339	1000	150000
	Sanmatenga	3461	400	26600	1998	750	5000	86040	13000	210000
	Total Région	**4260**	**400**	**33000**	**2329**	**100**	**12500**	**65753**	**1000**	**210000**
CENTRE OUEST	Boulkiemde	4094	268	22725	4410	300	40000	37562	7500	100000
	Sanguie	3918	100	8000	2976	183	9400	45438	0	125000
	Sissili	9192	650	40000	3214	480	15000	103889	7000	200000
	Ziro	4152	800	6500	750	750	750	.	.	.
	Total Région	**5269**	**100**	**40000**	**3610**	**183**	**40000**	**63553**	**0**	**200000**
CENTRE SUD	Bazega	2786	365	22600	3288	400	32000	85724	4000	150000
	Nahouri	3783	113	21450	1938	13	14750	6000	6000	6000
	Zoundweogo	7121	700	15000	2808	200	5000	.	.	.
	Total Région	**5310**	**113**	**22600**	**2860**	**13**	**32000**	**41959**	**4000**	**150000**
EST	Gnagna	5033	490	16870	3571	500	5000	.	.	.
	Gourma	4776	300	21000	6341	500	40000	87083	5000	200000
	Tapoa	9366	400	42000	7428	400	30000	0	0	0
	Komandjoari	8048	250	50000	7122	219	44750	2500	2500	2500
	Kompienga	2719	490	6200	2389	320	9800	25500	25500	25500
	Total Région	**5699**	**250**	**50000**	**5039**	**219**	**44750**	**47787**	**0**	**200000**
HAUTS-BASSINS	Houet	5536	245	36500	4665	220	22250	144497	500	900000
	Kenedougou	6697	645	49250	14428	500	92875	4933	0	89050
	Tuy	4754	165	42500	7399	220	42000	85000	85000	85000
	Total Région	**5679**	**165**	**49250**	**10294**	**220**	**92875**	**42643**	**0**	**900000**
NORD	Passore	3219	300	22300	4275	315	33600	38383	600	175000
	Yatenga	10350	455	100000	15508	1500	35000	119535	11000	255000
	Loroum	3136	60	14500	2955	0	10000	.	.	.
	Zondoma	2699	300	8500	22790	1000	160000	.	.	.
	Total Région	**7316**	**60**	**100000**	**11165**	**0**	**160000**	**70523**	**600**	**255000**
PLATEAU CENTRAL	Ganzourgou	2893	245	16300	10627	500	59600	54338	3750	100000
	Oubritenga	2758	505	10950	8365	2000	15000	36796	6000	85000
	Kourweogo	3698	290	32250	3391	200	15000	30376	3000	100000
	Total Région	**3064**	**245**	**32250**	**8085**	**200**	**59600**	**41870**	**3000**	**100000**
SAHEL	Oudalan	8238	300	15000	6750	6000	7500	12296	4000	25000
	Seno	6118	500	38000	28673	1400	120000	10000	10000	10000
	Soum	2987	750	17375	1978	300	7500	.	.	.
	Yagha	1809	100	11000	3782	425	23125	35058	1500	180000
	Total Région	**3709**	**100**	**38000**	**9276**	**300**	**120000**	**26773**	**1500**	**180000**
SUD OUEST	Bougouriba	5792	0	27500	4696	100	22000	2806	1500	7500
	Poni	6253	408	36143	11635	250	50500	33508	1100	203500
	Ioba	8293	1500	60000	7047	1800	15000	20000	20000	20000
	Noumbiel	3187	0	7500	8030	888	47875	13071	1500	25500
	Total Région	**6675**	**0**	**60000**	**7731**	**100**	**50500**	**23966**	**1100**	**203500**
TOTAL BURKINA		**5332**	**0**	**476000**	**6148**	**0**	**214100**	**43957**	**0**	**900000**

Tableau :A2S5A0 18:Moyenne des dépenses non alimentaires des ménages par produit au cour des trois derniers mois(suite6)

REGION	PROVINCE	Dépenses d'entretien habitat			Eau			Achat d'équipement de		
		Moyenne	Minimum	Maximum	Moyenne	Minimum	Maximum	Moyenne	Minimum	Maximum
BOUCLE DU MOUHOUN	Kossi	13631	0	80000	306	75	500	5752	0	35000
	Mouhoun	29101	450	177500	6600	6600	6600	5931	620	28360
	Sourou	8390	310	24450	.	.	.	4393	188	14375
	Bale	23289	495	171700	17403	5850	25000	14092	500	70500
	Banwa	29696	1000	135000	.	.	.	3545	680	21000
	Nayala	16696	1000	157400	.	.	.	4834	0	11000
	Total Région	**18306**	**0**	**177500**	**4940**	**75**	**25000**	**6421**	**0**	**70500**
CASCADES	Comoe	31579	0	219300	31184	11250	120000	5360	970	21600
	Leraba	29040	0	180025	.	.	.	7118	320	36000
	Total Région	**30283**	**0**	**219300**	**31184**	**11250**	**120000**	**5887**	**320**	**36000**
CENTRE	Kadiogo	22556	0	75000	11277	6000	17000	4154	1000	18200
	Total Région	**22556**	**0**	**75000**	**11277**	**6000**	**17000**	**4154**	**1000**	**18200**
CENTRE EST	Boulgou	18188	500	100000	570	300	1500	3717	875	15250
	Kouritenga	18524	1150	94525	.	.	.	7876	0	67500
	Koulpelogo	24833	420	185000	6950	0	15000	8046	0	60500
	Total Région	**20245**	**420**	**185000**	**1777**	**0**	**15000**	**5517**	**0**	**67500**
CENTRE NORD	Bam	17206	0	100000	.	.	.	7449	1025	19750
	Namentenga	13645	100	165000	.	.	.	2771	745	6888
	Sanmatenga	12970	236	41100	12000	12000	12000	6263	280	45600
	Total Région	**14120**	**0**	**165000**	**12000**	**12000**	**12000**	**5316**	**280**	**45600**
CENTRE OUEST	Boulkiemde	10277	825	329500	.	.	.	3128	0	40000
	Sanguie	13320	0	128500	.	.	.	3057	320	30400
	Sissili	26144	950	240000	.	.	.	6131	1000	30000
	Ziro	7426	0	30000	.	.	.	7419	50	75000
	Total Région	**14277**	**0**	**329500**	**.**	**.**	**.**	**5120**	**0**	**75000**
CENTRE SUD	Bazega	12284	750	86250	4000	4000	4000	2313	420	15000
	Nahouri	16143	1335	91500	.	.	.	4261	2000	13000
	Zoundweogo	12891	0	250000	.	.	.	8105	1500	12000
	Total Région	**14129**	**0**	**250000**	**4000**	**4000**	**4000**	**5116**	**420**	**15000**
EST	Gnagna	13292	500	60000	975	975	975	3744	750	10000
	Gourma	20451	0	125000	.	.	.	4436	500	10250
	Tapoa	35357	100	276000	1500	1500	1500	11918	400	30000
	Komandjoari	59161	10000	150000	750	0	1500	3265	1000	15000
	Kompienga	36547	500	300000	50000	50000	50000	4349	300	19000
	Total Région	**23718**	**0**	**300000**	**4614**	**0**	**50000**	**5605**	**300**	**30000**
HAUTS-BASSINS	Houet	13423	400	109000	4606	200	12000	5095	1325	40500
	Kenedougou	71710	0	298750	.	.	.	7412	1000	30000
	Tuy	20911	500	135000	.	.	.	5424	0	30000
	Total Région	**32886**	**0**	**298750**	**4606**	**200**	**12000**	**6065**	**0**	**40500**
NORD	Passore	18073	940	190000	100	100	100	5167	1325	15000
	Yatenga	49134	1185	172500	.	.	.	6386	1375	30750
	Loroum	10234	0	60000	.	.	.	4484	0	45000
	Zondoma	39653	1500	125000	.	.	.	8255	1300	25000
	Total Région	**38822**	**0**	**190000**	**100**	**100**	**100**	**6162**	**0**	**45000**
PLATEAU CENTRAL	Ganzourgou	13114	0	79000	.	.	.	6450	700	50000
	Oubritenga	131314	1000	400000	.	.	.	9877	1250	40000
	Kourweogo	17471	2500	65000	.	.	.	6350	918	28575
	Total Région	**25279**	**0**	**400000**	**.**	**.**	**.**	**7314**	**700**	**50000**
SAHEL	Oudalan	8986	0	70750	8500	8500	8500	4155	800	20000
	Seno	34729	2000	175000	.	.	.	6757	1000	20000
	Soum	3131	0	15000	.	.	.	14899	2000	75000
	Yagha	4415	0	25000	.	.	.	5594	550	15000
	Total Région	**8732**	**0**	**175000**	**8500**	**8500**	**8500**	**9417**	**550**	**75000**
SUD OUEST	Bougouriba	17611	500	234125	.	.	.	6585	1500	30000
	Poni	19964	200	150000	.	.	.	2934	65	10178
	Ioba	9501	0	200000	.	.	.	5241	700	50000
	Noumbiel	5027	0	44750	.	.	.	3974	0	86500
	Total Région	**12192**	**0**	**234125**	**.**	**.**	**.**	**4397**	**0**	**86500**
TOTAL BURKINA		**21051**	**0**	**400000**	**6437**	**0**	**120000**	**6023**	**0**	**86500**

Tableau :A2S5A0 19:Moyenne des dépenses non alimentaires des ménages par produit au cour des trois derniers mois(suite7)

REGION	PROVINCE	Autres depenses			Soins de santé			Scolarité		
		Moyenne	Minimum	Maximum	Moyenne	Minimum	Maximum	Moyenne	Minimum	Maximum
BOUCLE DU MOUHOUN	Kossi	4963	430	15000	10420	355	38450	6647	174	49025
	Mouhoun	12657	795	80450	9721	840	40000	12123	560	90240
	Sourou	11529	300	112500	10103	319	35000	6713	200	29750
	Bale	20117	505	262800	18618	1000	95000	15276	300	105000
	Banwa	19608	400	100000	17586	1500	100000	8303	750	84775
	Nayala	11976	5000	22000	10214	1000	33075	11411	700	65000
	Total Région	**11331**	**300**	**262800**	**12558**	**319**	**100000**	**9782**	**174**	**105000**
CASCADES	Comoe	28577	1000	250000	13827	558	78425	7162	500	50250
	Leraba	2824	1000	4000	10029	1380	33000	8667	565	51500
	Total Région	**25675**	**1000**	**250000**	**12575**	**558**	**78425**	**7595**	**500**	**51500**
CENTRE	Kadiogo	12193	500	65000	9837	1000	30000	7557	278	41750
	Total Région	**12193**	**500**	**65000**	**9837**	**1000**	**30000**	**7557**	**278**	**41750**
CENTRE EST	Boulgou	25044	1000	193000	13406	1436	50000	8586	400	44250
	Kouritenga	4602	335	12750	14869	1000	49000	13830	1425	81200
	Koulpelogo	5448	600	20000	13564	895	60000	7345	590	35500
	Total Région	**16192**	**335**	**193000**	**13772**	**895**	**60000**	**9708**	**400**	**81200**
CENTRE NORD	Bam	54671	1000	200000	11934	1025	60625	6499	748	32885
	Namentenga	4082	279	15500	13000	1000	51500	4220	500	18250
	Sanmatenga	5763	870	20000	7891	530	33500	5653	440	27420
	Total Région	**7500**	**279**	**200000**	**10076**	**530**	**60625**	**5659**	**440**	**32885**
CENTRE OUEST	Boulkiemde	11458	1005	93750	10190	1015	51700	8022	250	47900
	Sanguie	13433	0	179000	12757	1000	56700	11153	300	78475
	Sissili	8827	315	43000	10379	901	60000	4753	200	37000
	Ziro	.	.	.	14482	500	98250	2761	450	20000
	Total Région	**10779**	**0**	**179000**	**11397**	**500**	**98250**	**7365**	**200**	**78475**
CENTRE SUD	Bazega	5400	850	39750	15392	500	50775	4230	275	42238
	Nahouri	7445	0	24500	10141	980	50000	5007	200	22500
	Zoundweogo	5026	4750	6000	24551	1570	200000	6082	590	39500
	Total Région	**6110**	**0**	**39750**	**17654**	**500**	**200000**	**5133**	**200**	**42238**
EST	Gnagna	4277	250	10000	13674	1150	80500	7125	123	30500
	Gourma	15636	808	214500	16962	930	91000	7827	300	53000
	Tapoa	10390	500	29500	11772	290	36750	6785	350	28500
	Komandjoari	11711	1000	80000	11835	965	52625	6786	300	40000
	Kompienga	26307	2000	186500	16931	1500	91700	11873	200	56500
	Total Région	**12096**	**250**	**214500**	**14058**	**290**	**91700**	**7564**	**123**	**56500**
HAUTS-BASSINS	Houet	7980	750	510500	12452	1000	50000	9144	286	53250
	Kenedougou	154609	1235	758710	21937	1000	80250	9661	581	52500
	Tuy	1822	500	3400	15391	400	100000	4854	148	20750
	Total Région	**90487**	**500**	**758710**	**16183**	**400**	**100000**	**8287**	**148**	**53250**
NORD	Passore	5899	635	40100	11326	900	50000	8310	500	43200
	Yatenga	4184	0	11750	13927	1500	67500	5024	300	25000
	Loroum	9907	1100	27000	7420	500	30000	2419	236	10475
	Zondoma	11021	2400	15000	13739	1000	75000	6351	1000	26850
	Total Région	**6010**	**0**	**40100**	**12460**	**500**	**75000**	**5901**	**236**	**43200**
PLATEAU CENTRAL	Ganzourgou	17101	200	156250	13558	1000	60000	5790	340	25000
	Oubritenga	39731	1250	196000	14602	750	75600	6882	150	36100
	Kourweogo	10561	0	20000	10783	780	52750	7780	445	43250
	Total Région	**28355**	**0**	**196000**	**13402**	**750**	**75600**	**6538**	**150**	**43250**
SAHEL	Oudalan	21630	300	78000	6921	500	30650	1689	75	8000
	Seno	1338	200	2500	10112	563	39000	1069	300	4000
	Soum	17178	800	100000	12115	675	56500	2123	200	9000
	Yagha	6597	400	50000	11514	360	93000	2079	225	5750
	Total Région	**13642**	**200**	**100000**	**10587**	**360**	**93000**	**1828**	**75**	**9000**
SUD OUEST	Bougouriba	7025	850	46400	11349	600	50000	6920	300	41600
	Poni	12056	173	63750	10505	500	43500	7225	255	42700
	Ioba	8617	1500	40000	9052	390	34200	5791	200	28500
	Noumbiel	7687	500	25000	9862	500	66020	3477	180	37000
	Total Région	**9832**	**173**	**63750**	**9982**	**390**	**66020**	**5894**	**180**	**42700**
TOTAL BURKINA		**18699**	**0**	**758710**	**12823**	**290**	**200000**	**7259**	**75**	**105000**

Tableau :A2S5A0 20:Moyenne des valeurs d'autoconsommation des produits non alimentaires des ménages

REGION	PROVINCE	Ustensiles de cuisine			Service domestique			Habillement		
		Moyenne	Minimum	Maximum	Moyenne	Minimum	Maximum	Moyenne	Minimum	Maximum
BOUCLE DU MOUHOUN	Kossi	501	0	25000	0	0	0	1364	0	75000
	Mouhoun	384	0	16500	0	0	0	1269	0	35000
	Sourou	0	0	0	0	0	0	310	0	50000
	Bale	1122	0	30000	0	0	0	61	0	5000
	Banwa	50	0	1000	0	0	0	3	0	10000
	Nayala	0	0	0	0	0	0	930	0	50000
	Total Région	**360**	**0**	**30000**	**0**	**0**	**0**	**683**	**0**	**75000**
CASCADES	Comoe	42	0	1800	0	0	0	176	0	10000
	Leraba	8	0	1750	0	0	0	67	0	8700
	Total Région	**29**	**0**	**1800**	**0**	**0**	**0**	**137**	**0**	**10000**
CENTRE	Kadiogo	0	0	0	0	0	0	46	0	2500
	Total Région	**0**	**0**	**0**	**0**	**0**	**0**	**46**	**0**	**2500**
CENTRE EST	Boulgou	0	0	0	0	0	0	93	0	5000
	Kouritenga	0	0	0	0	0	0	0	0	0
	Koulpelogo	131	0	7500	0	0	0	7	0	600
	Total Région	**34**	**0**	**7500**	**0**	**0**	**0**	**49**	**0**	**5000**
CENTRE NORD	Bam	10	0	500	.	.	.	0	0	0
	Namentenga	564	0	16000	0	0	0	1222	0	20000
	Sanmatenga	865	0	30000	0	0	0	1135	0	40000
	Total Région	**570**	**0**	**30000**	**0**	**0**	**0**	**883**	**0**	**40000**
CENTRE OUEST	Boulkiemde	0	0	0	0	0	0	0	0	0
	Sanguie	146	0	3500	0	0	0	325	0	22500
	Sissili	1844	0	30000	0	0	0	2285	0	30000
	Ziro	0	0	0	0	0	0	0	0	0
	Total Région	**425**	**0**	**30000**	**0**	**0**	**0**	**599**	**0**	**30000**
CENTRE SUD	Bazega	103	0	6000	0	0	0	917	0	25000
	Nahouri	8	0	400	.	.	.	35	0	3000
	Zoundweogo	0	0	0	.	.	.	20	0	500
	Total Région	**33**	**0**	**6000**	**0**	**0**	**0**	**329**	**0**	**25000**
EST	Gnagna	18	0	700	0	0	0	0	0	0
	Gourma	226	0	7500	0	0	0	79	0	6000
	Tapoa	57	0	2000	0	0	0	102	0	5000
	Komandjoari	3447	0	25000	0	0	0	7383	0	75000
	Kompienga	4	0	200	0	0	0	294	0	10000
	Total Région	**263**	**0**	**25000**	**0**	**0**	**0**	**525**	**0**	**75000**
HAUTS-BASSINS	Houet	714	0	30500	0	0	0	582	0	50000
	Kenedougou	336	0	17000	0	0	0	1967	0	60000
	Tuy	0	0	0	0	0	0	75	0	5000
	Total Région	**433**	**0**	**30500**	**0**	**0**	**0**	**909**	**0**	**60000**
NORD	Passore	194	0	4000	0	0	0	287	0	12000
	Yatenga	251	0	10000	0	0	0	1159	0	80000
	Loroum	166	0	7500	0	0	0	0	0	0
	Zondoma	0	0	0	0	0	0	0	0	0
	Total Région	**193**	**0**	**10000**	**0**	**0**	**0**	**635**	**0**	**80000**
PLATEAU CENTRAL	Ganzourgou	0	0	0	0	0	0	80	0	3000
	Oubritenga	47	0	2400	.	.	.	0	0	0
	Kourweogo	0	0	0	0	0	0	54	0	5000
	Total Région	**16**	**0**	**2400**	**0**	**0**	**0**	**48**	**0**	**5000**
SAHEL	Oudalan	0	0	0	0	0	0	0	0	0
	Seno	146	0	4500	0	0	0	0	0	0
	Soum	55	0	1400	0	0	0	0	0	0
	Yagha	66	0	3500	0	0	0	0	0	0
	Total Région	**66**	**0**	**4500**	**0**	**0**	**0**	**0**	**0**	**0**
SUD OUEST	Bougouriba	3011	0	75000	0	0	0	2040	0	70000
	Poni	858	0	18250	0	0	0	374	0	13000
	Ioba	17	0	250	0	0	0	0	0	0
	Noumbiel	2	0	375	0	0	0	17	0	6500
	Total Région	**729**	**0**	**75000**	**0**	**0**	**0**	**444**	**0**	**70000**
TOTAL BURKINA		**271**	**0**	**75000**	**0**	**0**	**0**	**474**	**0**	**80000**

Tableau :A2S5A0 21:Moyenne des valeurs d'autoconsommation des produits non alimentaires des ménages(suite1)

REGION	PROVINCE	Produits cosmétiques et soins			Loisir			Cérémonie socio culturelles		
		Moyenne	Minimum	Maximum	Moyenne	Minimum	Maximum	Moyenne	Minimum	Maximum
BOUCLE DU MOUHOUN	Kossi	0	0	0	257	0	1500	0	0	0
	Mouhoun	0	0	0	185	0	1200	0	0	0
	Sourou	0	0	0	0	0	0	0	0	0
	Bale	0	0	0	406	0	6000	0	0	0
	Banwa	0	0	0	2	0	1000	0	0	0
	Nayala	0	0	0	0	0	0	0	0	0
	Total Région	**0**	**0**	**0**	**131**	**0**	**6000**	**0**	**0**	**0**
CASCADES	Comoe	0	0	0	0	0	0	0	0	0
	Leraba	0	0	0	0	0	0	0	0	0
	Total Région	**0**	**0**	**0**	**0**	**0**	**0**	**0**	**0**	**0**
CENTRE	Kadiogo	0	0	0	70	0	750	0	0	0
	Total Région	**0**	**0**	**0**	**70**	**0**	**750**	**0**	**0**	**0**
CENTRE EST	Boulgou	0	0	0	8	0	200	0	0	0
	Kouritenga	0	0	0	0	0	0	0	0	0
	Koulpelogo	0	0	0	0	0	0	0	0	0
	Total Région	**0**	**0**	**0**	**6**	**0**	**200**	**0**	**0**	**0**
CENTRE NORD	Bam	0	0	0	0	0	0	0	0	0
	Namentenga	0	0	0	.	.	.	0	0	0
	Sanmatenga	0	0	0	257	0	5500	0	0	0
	Total Région	**0**	**0**	**0**	**187**	**0**	**5500**	**0**	**0**	**0**
CENTRE OUEST	Boulkiemde	0	0	0	0	0	0	0	0	0
	Sanguie	0	0	0	770	0	3500	0	0	0
	Sissili	0	0	0	358	0	5000	0	0	0
	Ziro	0	0	0	0	0	0	0	0	0
	Total Région	**0**	**0**	**0**	**208**	**0**	**5000**	**0**	**0**	**0**
CENTRE SUD	Bazega	0	0	0	0	0	0	0	0	0
	Nahouri	0	0	0	0	0	0	0	0	0
	Zoundweogo	0	0	0	0	0	0	0	0	0
	Total Région	**0**	**0**	**0**	**0**	**0**	**0**	**0**	**0**	**0**
EST	Gnagna	0	0	0	2023	0	15000	0	0	0
	Gourma	0	0	0	0	0	0	0	0	0
	Tapoa	0	0	0	0	0	0	0	0	1
	Komandjoari	0	0	0	185	0	500	0	0	0
	Kompienga	0	0	0	0	0	0	0	0	0
	Total Région	**0**	**0**	**0**	**992**	**0**	**15000**	**0**	**0**	**1**
HAUTS-BASSINS	Houet	0	0	0	0	0	0	0	0	0
	Kenedougou	0	0	0	273	0	1500	0	0	0
	Tuy	0	0	0	50	0	1500	0	0	0
	Total Région	**0**	**0**	**0**	**67**	**0**	**1500**	**0**	**0**	**0**
NORD	Passore	0	0	0	29	0	500	0	0	0
	Yatenga	0	0	0	17	0	1000	0	0	0
	Loroum	0	0	0	0	0	0	0	0	0
	Zondoma	0	0	0	0	0	0	0	0	0
	Total Région	**0**	**0**	**0**	**17**	**0**	**1000**	**0**	**0**	**0**
PLATEAU CENTRAL	Ganzourgou	0	0	0	51	0	1000	0	0	0
	Oubritenga	0	0	0	0	0	0	0	0	0
	Kourweogo	0	0	0	0	0	0	0	0	0
	Total Région	**0**	**0**	**0**	**38**	**0**	**1000**	**0**	**0**	**0**
SAHEL	Oudalan	0	0	0	0	0	0	0	0	0
	Seno	0	0	0	.	.	.	0	0	0
	Soum	0	0	0	0	0	0	0	0	0
	Yagha	0	0	0	.	.	.	0	0	0
	Total Région	**0**	**0**	**0**	**0**	**0**	**0**	**0**	**0**	**0**
SUD OUEST	Bougouriba	0	0	0	311	0	7500	0	0	0
	Poni	0	0	1	1292	0	6000	0	0	0
	Ioba	0	0	0	2400	2400	2400	0	0	0
	Noumbiel	0	0	0	0	0	0	0	0	0
	Total Région	**0**	**0**	**1**	**1531**	**0**	**7500**	**0**	**0**	**0**
TOTAL BURKINA		**0**	**0**	**1**	**232**	**0**	**15000**	**0**	**0**	**1**

Tableau :A2S5A0 22:Moyenne des valeurs d'autoconsommation des produits non alimentaires des ménages(suite2)

REGION	PROVINCE	Communication			Energie electrique			Gaz		
		Moyenne	Minimum	Maximum	Moyenne	Minimum	Maximum	Moyenne	Minimum	Maximum
BOUCLE DU MOUHOUN	Kossi	0	0	0	0	0	0	0	0	0
	Mouhoun	0	0	0	2312	0	7500	0	0	0
	Sourou	0	0	0	.	.	.	.	.	.
	Bale	0	0	0	0	0	0	0	0	0
	Banwa	0	0	0	0	0	0	0	0	0
	Nayala	0	0	0	.	.	.	0	0	0
	Total Région	**0**	**0**	**0**	**388**	**0**	**7500**	**0**	**0**	**0**
CASCADES	Comoe	0	0	0	0	0	0	0	0	0
	Leraba	0	0	0	0	0	0	0	0	0
	Total Région	**0**	**0**	**0**	**0**	**0**	**0**	**0**	**0**	**0**
CENTRE	Kadiogo	0	0	0	0	0	0	0	0	0
	Total Région	**0**	**0**	**0**	**0**	**0**	**0**	**0**	**0**	**0**
CENTRE EST	Boulgou	0	0	0	0	0	0	0	0	0
	Kouritenga	0	0	0	0	0	0	.	.	.
	Koulpelogo	0	0	0	0	0	0	0	0	0
	Total Région	**0**	**0**	**0**	**0**	**0**	**0**	**0**	**0**	**0**
CENTRE NORD	Bam	0	0	0	0	0	0	.	.	.
	Namentenga	0	0	0	.	.	.	0	0	0
	Sanmatenga	0	0	0	.	.	.	0	0	0
	Total Région	**0**	**0**	**0**	**0**	**0**	**0**	**0**	**0**	**0**
CENTRE OUEST	Boulkiemde	0	0	0	0	0	0	0	0	0
	Sanguie	0	0	0	403	0	6000	0	0	0
	Sissili	0	0	0	0	0	0	0	0	0
	Ziro	0	0	0	0	0	0	.	.	.
	Total Région	**0**	**0**	**0**	**74**	**0**	**6000**	**0**	**0**	**0**
CENTRE SUD	Bazega	0	0	0	0	0	0	0	0	0
	Nahouri	0	0	0	0	0	0	0	0	0
	Zoundweogo	0	0	0	.	.	.	0	0	0
	Total Région	**0**	**0**	**0**	**0**	**0**	**0**	**0**	**0**	**0**
EST	Gnagna	0	0	0	.	.	.	.	.	.
	Gourma	0	0	0	0	0	0	0	0	0
	Tapoa	0	0	0	0	0	0	0	0	0
	Komandjoari	0	0	0	3682	3000	4500	.	.	.
	Kompienga	0	0	0	100000	100000	100000	0	0	0
	Total Région	**0**	**0**	**0**	**10263**	**0**	**100000**	**0**	**0**	**0**
HAUTS-BASSINS	Houet	0	0	0	0	0	0	0	0	0
	Kenedougou	0	0	0	0	0	0	0	0	0
	Tuy	0	0	0	0	0	0	0	0	0
	Total Région	**0**	**0**	**0**	**0**	**0**	**0**	**0**	**0**	**0**
NORD	Passore	0	0	0	0	0	0	0	0	0
	Yatenga	0	0	0	0	0	0	0	0	0
	Loroum	0	0	0	0	0	0	0	0	0
	Zondoma	0	0	0	0	0	0	.	.	.
	Total Région	**0**	**0**	**0**	**0**	**0**	**0**	**0**	**0**	**0**
PLATEAU CENTRAL	Ganzourgou	0	0	0	.	.	.	.	.	.
	Oubritenga	0	0	0	0	0	0	0	0	0
	Kourweogo	0	0	0	0	0	0	0	0	0
	Total Région	**0**	**0**	**0**	**0**	**0**	**0**	**0**	**0**	**0**
SAHEL	Oudalan	0	0	0	0	0	0	0	0	0
	Seno	0	0	0	.	.	.	0	0	0
	Soum	0	0	0	0	0	0	0	0	0
	Yagha	0	0	0	0	0	0	0	0	0
	Total Région	**0**	**0**	**0**	**0**	**0**	**0**	**0**	**0**	**0**
SUD OUEST	Bougouriba	0	0	0	0	0	0	0	0	0
	Poni	0	0	0	0	0	0	0	0	0
	Ioba	0	0	0	0	0	0	.	.	.
	Noumbiel	0	0	0	.	.	.	.	.	.
	Total Région	**0**	**0**	**0**	**0**	**0**	**0**	**0**	**0**	**0**
TOTAL BURKINA		**0**	**0**	**0**	**136**	**0**	**100000**	**0**	**0**	**0**

Tableau :A2S5A0 23:Moyenne des valeurs d'autoconsommation des produits non alimentaires des ménages(suite3)

REGION	PROVINCE	Autres sources d'energie			Excitants			Service bancaire		
		Moyenne	Minimum	Maximum	Moyenne	Minimum	Maximum	Moyenne	Minimum	Maximum
BOUCLE DU MOUHOUN	Kossi	61	0	3000	89	0	2000	0	0	0
	Mouhoun	69	0	4000	815	0	15000	0	0	0
	Sourou	0	0	0	0	0	0	.	.	.
	Bale	81	0	10000	64	0	2100	0	0	0
	Banwa	1	0	2000	23	0	300	0	0	0
	Nayala	0	0	0	749	0	9000	0	0	0
	Total Région	**36**	**0**	**10000**	**268**	**0**	**15000**	**0**	**0**	**0**
CASCADES	Comoe	0	0	0	42	0	1000	0	0	0
	Leraba	43	0	2750	27	0	700	0	0	0
	Total Région	**16**	**0**	**2750**	**36**	**0**	**1000**	**0**	**0**	**0**
CENTRE	Kadiogo	81	0	2500	254	0	13500	0	0	0
	Total Région	**81**	**0**	**2500**	**254**	**0**	**13500**	**0**	**0**	**0**
CENTRE EST	Boulgou	41	0	3250	666	0	5000	0	0	0
	Kouritenga	0	0	0	3	0	200	0	0	0
	Koulpelogo	21	0	1200	395	0	4500	0	0	0
	Total Région	**28**	**0**	**3250**	**397**	**0**	**5000**	**0**	**0**	**0**
CENTRE NORD	Bam	0	0	0	0	0	0	.	.	.
	Namentenga	1043	0	7000	632	0	10000	.	.	.
	Sanmatenga	585	0	25000	354	0	16500	.	.	.
	Total Région	**562**	**0**	**25000**	**322**	**0**	**16500**	**.**	**.**	**.**
CENTRE OUEST	Boulkiemde	3508	0	50000	32	0	1750	0	0	0
	Sanguie	2983	0	40000	105	0	10000	749	0	850
	Sissili	14	0	500	1083	0	20000	0	0	0
	Ziro	0	0	0	84	0	2000	0	0	0
	Total Région	**1566**	**0**	**50000**	**230**	**0**	**20000**	**84**	**0**	**850**
CENTRE SUD	Bazega	263	0	2500	391	0	10000	0	0	0
	Nahouri	0	0	0	143	0	5000	0	0	0
	Zoundweogo	0	0	0	315	0	4500	.	.	.
	Total Région	**155**	**0**	**2500**	**299**	**0**	**10000**	**0**	**0**	**0**
EST	Gnagna	0	0	0	0	0	0	.	.	.
	Gourma	127	0	7500	216	0	5000	0	0	0
	Tapoa	0	0	0	169	0	4700	0	0	0
	Komandjoari	892	0	13200	4473	0	66250	.	.	.
	Kompienga	396	0	12000	168	0	5000	0	0	0
	Total Région	**89**	**0**	**13200**	**314**	**0**	**66250**	**0**	**0**	**0**
HAUTS-BASSINS	Houet	174	0	15000	585	0	22500	0	0	0
	Kenedougou	359	0	7500	163	0	6000	0	0	0
	Tuy	15	0	800	126	0	2500	0	0	0
	Total Région	**181**	**0**	**15000**	**327**	**0**	**22500**	**0**	**0**	**0**
NORD	Passore	1097	0	12000	350	0	10000	0	0	0
	Yatenga	366	0	11000	60	0	2400	0	0	0
	Loroum	2160	0	10000	258	0	8000	.	.	.
	Zondoma	0	0	0	0	0	0	.	.	.
	Total Région	**957**	**0**	**12000**	**201**	**0**	**10000**	**0**	**0**	**0**
PLATEAU CENTRAL	Ganzourgou	56	0	3500	148	0	4000	0	0	0
	Oubritenga	0	0	0	0	0	0	.	.	.
	Kourweogo	0	0	0	11	0	1000	0	0	0
	Total Région	**37**	**0**	**3500**	**70**	**0**	**4000**	**0**	**0**	**0**
SAHEL	Oudalan	0	0	0	65	0	3000	.	.	.
	Seno	0	0	0	62	0	1800	0	0	0
	Soum	524	0	4500	11	0	400	0	0	0
	Yagha	1527	0	12000	0	0	0	.	.	.
	Total Région	**652**	**0**	**12000**	**28**	**0**	**3000**	**0**	**0**	**0**
SUD OUEST	Bougouriba	0	0	0	114	0	7500	0	0	0
	Poni	0	0	0	218	0	6000	0	0	0
	Ioba	4899	0	30000	63	0	300	.	.	.
	Noumbiel	0	0	0	136	0	2500	0	0	0
	Total Région	**3541**	**0**	**30000**	**159**	**0**	**7500**	**0**	**0**	**0**
TOTAL BURKINA		**464**	**0**	**50000**	**244**	**0**	**66250**	**9**	**0**	**850**

Tableau :A2S5A0 24:Moyenne des valeurs d'autoconsommation des produits non alimentaires des ménages(suite4)

REGION	PROVINCE	Matériels roulants			Transport			Carburants et lubrifiants		
		Moyenne	Minimum	Maximum	Moyenne	Minimum	Maximum	Moyenne	Minimum	Maximum
BOUCLE DU MOUHOUN	Kossi	0	0	0	533	0	6000	0	0	0
	Mouhoun	0	0	0	115	0	3000	0	0	0
	Sourou	0	0	0	0	0	0	0	0	0
	Bale	0	0	0	163	0	6500	0	0	0
	Banwa	0	0	0	76	0	5000	0	0	0
	Nayala	0	0	0	6122	0	75000	0	0	0
	Total Région	**0**	**0**	**0**	**533**	**0**	**75000**	**0**	**0**	**0**
CASCADES	Comoe	0	0	0	236	0	6000	0	0	0
	Leraba	0	0	0	681	0	7500	0	0	0
	Total Région	**0**	**0**	**0**	**345**	**0**	**7500**	**0**	**0**	**0**
CENTRE	Kadiogo	0	0	0	0	0	0	0	0	0
	Total Région	**0**	**0**	**0**	**0**	**0**	**0**	**0**	**0**	**0**
CENTRE EST	Boulgou	0	0	0	23	0	15000	0	0	0
	Kouritenga	0	0	0	0	0	0	0	0	0
	Koulpelogo	0	0	0	1605	0	70000	0	0	0
	Total Région	**0**	**0**	**0**	**400**	**0**	**70000**	**0**	**0**	**0**
CENTRE NORD	Bam	0	0	0	0	0	0	0	0	0
	Namentenga	0	0	0	383	0	6000	0	0	0
	Sanmatenga	0	0	2	3616	0	125000	0	0	0
	Total Région	**0**	**0**	**2**	**2143**	**0**	**125000**	**0**	**0**	**0**
CENTRE OUEST	Boulkiemde	0	0	0	0	0	0	0	0	0
	Sanguie	0	0	0	1622	0	27000	0	0	0
	Sissili	0	0	0	976	0	40000	0	0	0
	Ziro	0	0	0	0	0	0	0	0	0
	Total Région	**0**	**0**	**0**	**526**	**0**	**40000**	**0**	**0**	**0**
CENTRE SUD	Bazega	0	0	0	3	0	1000	0	0	0
	Nahouri	0	0	0	30	0	1000	0	0	0
	Zoundweogo	0	0	0	50	0	750	0	0	0
	Total Région	**0**	**0**	**0**	**32**	**0**	**1000**	**0**	**0**	**0**
EST	Gnagna	0	0	0	112	0	6000	0	0	0
	Gourma	0	0	0	90	0	10000	0	0	0
	Tapoa	0	0	0	12	0	500	0	0	0
	Komandjoari	0	0	0	5023	0	30000	0	0	0
	Kompienga	0	0	0	81	0	6000	0	0	0
	Total Région	**0**	**0**	**0**	**231**	**0**	**30000**	**0**	**0**	**0**
HAUTS-BASSINS	Houet	0	0	0	1019	0	60000	0	0	0
	Kenedougou	0	0	0	2088	0	32000	0	0	0
	Tuy	0	0	0	0	0	0	0	0	0
	Total Région	**0**	**0**	**0**	**1110**	**0**	**60000**	**0**	**0**	**0**
NORD	Passore	0	0	0	369	0	10000	0	0	0
	Yatenga	0	0	0	389	0	15000	0	0	0
	Loroum	0	0	0	244	0	8000	0	0	0
	Zondoma	0	0	0	0	0	0	0	0	0
	Total Région	**0**	**0**	**0**	**299**	**0**	**15000**	**0**	**0**	**0**
PLATEAU CENTRAL	Ganzourgou	0	0	0	208	0	7500	0	0	0
	Oubritenga	0	0	0	0	0	0	0	0	0
	Kourweogo	0	0	0	0	0	0	0	0	0
	Total Région	**0**	**0**	**0**	**107**	**0**	**7500**	**0**	**0**	**0**
SAHEL	Oudalan	0	0	0	0	0	0	0	0	0
	Seno	0	0	0	4987	0	27000	0	0	0
	Soum	0	0	0	369	0	4500	0	0	0
	Yagha	0	0	0	0	0	0	0	0	0
	Total Région	**0**	**0**	**0**	**1028**	**0**	**27000**	**0**	**0**	**0**
SUD OUEST	Bougouriba	0	0	0	2733	0	25000	0	0	0
	Poni	0	0	0	272	0	15000	0	0	0
	Ioba	0	0	0	0	0	0	0	0	0
	Noumbiel	0	0	0	35	0	6500	0	0	0
	Total Région	**0**	**0**	**0**	**560**	**0**	**25000**	**0**	**0**	**0**
TOTAL BURKINA		**0**	**0**	**2**	**607**	**0**	**125000**	**0**	**0**	**0**

Tableau :A2S5A0 25:Moyenne des valeurs d'autoconsommation des produits non alimentaires des ménages(suite5)

REGION	PROVINCE	Equipements menagers			Entretien et reparation			Habitation		
		Moyenne	Minimum	Maximum	Moyenne	Minimum	Maximum	Moyenne	Minimum	Maximum
BOUCLE DU MOUHOUN	Kossi	0	0	0	0	0	0	0	0	0
	Mouhoun	0	0	0	0	0	0	1737	0	8500
	Sourou	0	0	0	0	0	0	0	0	0
	Bale	0	0	0	721	0	8000	569	0	45000
	Banwa	0	0	0	0	0	0	0	0	0
	Nayala	0	0	0	0	0	0	0	0	0
	Total Région	**0**	**0**	**0**	**159**	**0**	**8000**	**492**	**0**	**45000**
CASCADES	Comoe	0	0	0	31	0	500	9218	0	31500
	Leraba	0	0	0	0	0	0	944	0	12000
	Total Région	**0**	**0**	**0**	**24**	**0**	**500**	**8461**	**0**	**31500**
CENTRE	Kadiogo	0	0	0	0	0	0	4351	0	30000
	Total Région	**0**	**0**	**0**	**0**	**0**	**0**	**4351**	**0**	**30000**
CENTRE EST	Boulgou	0	0	0	0	0	0	573	0	4000
	Kouritenga	0	0	0	0	0	0	279	0	5000
	Koulpelogo	0	0	0	56	0	900	7390	0	100000
	Total Région	**0**	**0**	**0**	**9**	**0**	**900**	**2251**	**0**	**100000**
CENTRE NORD	Bam	0	0	0	0	0	0	0	0	0
	Namentenga	0	0	0	0	0	0	0	0	0
	Sanmatenga	0	0	0	472	0	2500	86040	13000	210000
	Total Région	**0**	**0**	**0**	**234**	**0**	**2500**	**47076**	**0**	**210000**
CENTRE OUEST	Boulkiemde	0	0	0	0	0	0	0	0	0
	Sanguie	0	0	0	0	0	0	20	0	1000
	Sissili	0	0	0	0	0	0	0	0	0
	Ziro	0	0	0	0	0	0	.	.	.
	Total Région	**0**	**0**	**0**	**0**	**0**	**0**	**13**	**0**	**1000**
CENTRE SUD	Bazega	0	0	0	0	0	0	1119	0	11000
	Nahouri	0	0	0	149	0	2500	0	0	0
	Zoundweogo	0	0	0	0	0	0	.	.	.
	Total Région	**0**	**0**	**0**	**38**	**0**	**2500**	**505**	**0**	**11000**
EST	Gnagna	0	0	0	0	0	0	.	.	.
	Gourma	0	0	0	0	0	0	0	0	0
	Tapoa	0	0	0	0	0	0	6000	6000	6000
	Komandjoari	0	0	0	2175	0	10000	0	0	0
	Kompienga	0	0	0	0	0	0	0	0	0
	Total Région	**0**	**0**	**0**	**427**	**0**	**10000**	**1824**	**0**	**6000**
HAUTS-BASSINS	Houet	0	0	0	0	0	0	675	0	12500
	Kenedougou	0	0	0	69	0	2000	15791	0	90000
	Tuy	0	0	0	0	0	0	0	0	0
	Total Région	**0**	**0**	**0**	**34**	**0**	**2000**	**11587**	**0**	**90000**
NORD	Passore	0	0	0	0	0	0	0	0	0
	Yatenga	0	0	0	0	0	0	0	0	0
	Loroum	0	0	0	292	0	3000	.	.	.
	Zondoma	0	0	0	0	0	0	.	.	.
	Total Région	**0**	**0**	**0**	**41**	**0**	**3000**	**0**	**0**	**0**
PLATEAU CENTRAL	Ganzourgou	0	0	1	0	0	0	2283	0	4725
	Oubritenga	0	0	0	0	0	0	24810	0	85000
	Kourweogo	0	0	0	27	0	1500	0	0	0
	Total Région	**0**	**0**	**1**	**9**	**0**	**1500**	**8181**	**0**	**85000**
SAHEL	Oudalan	0	0	0	0	0	0	0	0	0
	Seno	0	0	0	0	0	0	0	0	0
	Soum	0	0	0	0	0	0	.	.	.
	Yagha	0	0	0	16	0	600	473	0	4000
	Total Région	**0**	**0**	**0**	**9**	**0**	**600**	**313**	**0**	**4000**
SUD OUEST	Bougouriba	0	0	0	62	0	1000	0	0	0
	Poni	0	0	0	0	0	0	2337	0	15000
	Ioba	0	0	0	0	0	0	1000	1000	1000
	Noumbiel	0	0	0	0	0	0	39	0	1500
	Total Région	**0**	**0**	**0**	**9**	**0**	**1000**	**1449**	**0**	**15000**
TOTAL BURKINA		**0**	**0**	**1**	**86**	**0**	**10000**	**8811**	**0**	**210000**

Tableau :A2S5A0 26:Moyenne des valeurs d'autoconsommation des produits non alimentaires des ménages(suite6)

REGION	PROVINCE	Dépenses d'entretien habitat			Eau			Achat d'équipement de		
		Moyenne	Minimum	Maximum	Moyenne	Minimum	Maximum	Moyenne	Minimum	Maximum
BOUCLE DU MOUHOUN	Kossi	1308	0	15000	0	0	0	688	0	12000
	Mouhoun	8065	0	200000	0	0	0	0	0	0
	Sourou	347	0	25000	.	.	.	105	0	2500
	Bale	1731	0	35000	0	0	0	262	0	7000
	Banwa	243	0	5000	.	.	.	110	0	10500
	Nayala	414	0	5000	.	.	.	706	0	6000
	Total Région	**1697**	**0**	**200000**	**0**	**0**	**0**	**266**	**0**	**12000**
CASCADES	Comoe	4673	0	100000	0	0	0	0	0	0
	Leraba	2493	0	30000	.	.	.	0	0	0
	Total Région	**3560**	**0**	**100000**	**0**	**0**	**0**	**0**	**0**	**0**
CENTRE	Kadiogo	540	0	3500	0	0	0	0	0	0
	Total Région	**540**	**0**	**3500**	**0**	**0**	**0**	**0**	**0**	**0**
CENTRE EST	Boulgou	1939	0	25000	0	0	0	0	0	0
	Kouritenga	201	0	3500	.	.	.	0	0	0
	Koulpelogo	1416	0	90000	0	0	0	0	0	0
	Total Région	**1511**	**0**	**90000**	**0**	**0**	**0**	**0**	**0**	**0**
CENTRE NORD	Bam	68	0	1000	.	.	.	0	0	0
	Namentenga	566	0	5000	.	.	.	715	0	3500
	Sanmatenga	1712	0	40000	0	0	0	541	0	15000
	Total Région	**1067**	**0**	**40000**	**0**	**0**	**0**	**479**	**0**	**15000**
CENTRE OUEST	Boulkiemde	493	0	15000	.	.	.	0	0	0
	Sanguie	2202	0	45000	.	.	.	228	0	3500
	Sissili	6043	0	50000	.	.	.	2492	0	30000
	Ziro	5993	0	25000	.	.	.	0	0	0
	Total Région	**3976**	**0**	**50000**	**.**	**.**	**.**	**630**	**0**	**30000**
CENTRE SUD	Bazega	251	0	7500	0	0	0	0	0	0
	Nahouri	3145	0	50000	.	.	.	0	0	2
	Zoundweogo	770	0	7000	.	.	.	0	0	0
	Total Région	**1659**	**0**	**50000**	**0**	**0**	**0**	**0**	**0**	**2**
EST	Gnagna	0	0	0	0	0	0	0	0	0
	Gourma	2039	0	35000	.	.	.	0	0	0
	Tapoa	139	0	2500	0	0	0	0	0	0
	Komandjoari	3474	0	15000	0	0	0	1685	0	7500
	Kompienga	166	0	5000	0	0	0	1703	0	48000
	Total Région	**438**	**0**	**35000**	**0**	**0**	**0**	**294**	**0**	**48000**
HAUTS-BASSINS	Houet	963	0	40000	0	0	0	215	0	7500
	Kenedougou	3178	0	150000	.	.	.	3237	0	70000
	Tuy	0	0	0	.	.	.	385	0	4400
	Total Région	**1433**	**0**	**150000**	**0**	**0**	**0**	**1442**	**0**	**70000**
NORD	Passore	149	0	2000	0	0	0	994	0	10500
	Yatenga	783	0	15000	.	.	.	287	0	5000
	Loroum	1310	0	5000	.	.	.	0	0	0
	Zondoma	0	0	0	.	.	.	0	0	0
	Total Région	**602**	**0**	**15000**	**0**	**0**	**0**	**394**	**0**	**10500**
PLATEAU CENTRAL	Ganzourgou	3357	0	30000	.	.	.	526	0	5000
	Oubritenga	0	0	0	.	.	.	0	0	0
	Kourweogo	0	0	0	.	.	.	131	0	3500
	Total Région	**2616**	**0**	**30000**	**.**	**.**	**.**	**258**	**0**	**5000**
SAHEL	Oudalan	964	0	13000	0	0	0	0	0	0
	Seno	0	0	0	.	.	.	0	0	0
	Soum	475	0	2500	.	.	.	0	0	0
	Yagha	2058	0	10000	.	.	.	280	0	5000
	Total Région	**918**	**0**	**13000**	**0**	**0**	**0**	**65**	**0**	**5000**
SUD OUEST	Bougouriba	2749	0	45000	.	.	.	0	0	0
	Poni	14793	0	150000	.	.	.	115	0	2500
	Ioba	560	0	3000	.	.	.	0	0	0
	Noumbiel	253	0	4000	.	.	.	0	0	0
	Total Région	**3971**	**0**	**150000**	**.**	**.**	**.**	**38**	**0**	**2500**
TOTAL BURKINA		**1683**	**0**	**200000**	**0**	**0**	**0**	**382**	**0**	**70000**

Tableau :A2S5A0 27:Moyenne des valeurs d'autoconsommation des produits non alimentaires des ménages(suite7)

REGION	PROVINCE	Autres depenses			Soins de santé			Scolarité		
		Moyenne	Minimum	Maximum	Moyenne	Minimum	Maximum	Moyenne	Minimum	Maximum
BOUCLE DU MOUHOUN	Kossi	0	0	0	0	0	0	0	0	0
	Mouhoun	2025	0	27500	41	0	4500	0	0	0
	Sourou	0	0	0	0	0	0	0	0	0
	Bale	2449	0	50000	0	0	0	0	0	0
	Banwa	0	0	0	0	0	0	0	0	0
	Nayala	1297	0	10000	0	0	0	0	0	0
	Total Région	**903**	**0**	**50000**	**8**	**0**	**4500**	**0**	**0**	**0**
CASCADES	Comoe	0	0	0	0	0	0	0	0	0
	Leraba	0	0	0	0	0	0	0	0	0
	Total Région	**0**	**0**	**0**	**0**	**0**	**0**	**0**	**0**	**0**
CENTRE	Kadiogo	0	0	0	0	0	0	0	0	0
	Total Région	**0**	**0**	**0**	**0**	**0**	**0**	**0**	**0**	**0**
CENTRE EST	Boulgou	0	0	0	0	0	0	0	0	0
	Kouritenga	0	0	0	0	0	0	0	0	0
	Koulpelogo	0	0	0	0	0	0	0	0	0
	Total Région	**0**	**0**	**0**	**0**	**0**	**0**	**0**	**0**	**0**
CENTRE NORD	Bam	0	0	0	0	0	0	0	0	0
	Namentenga	1470	0	10000	0	0	0	0	0	0
	Sanmatenga	2834	0	75000	0	0	0	0	0	0
	Total Région	**2479**	**0**	**75000**	**0**	**0**	**0**	**0**	**0**	**0**
CENTRE OUEST	Boulkiemde	0	0	0	0	0	0	0	0	0
	Sanguie	108	0	1500	0	0	0	0	0	0
	Sissili	6484	0	30000	0	0	0	0	0	0
	Ziro	.	.	.	0	0	0	0	0	0
	Total Région	**1812**	**0**	**30000**	**0**	**0**	**0**	**0**	**0**	**0**
CENTRE SUD	Bazega	0	0	0	0	0	0	0	0	0
	Nahouri	163	0	1500	0	0	0	0	0	0
	Zoundweogo	0	0	0	0	0	0	0	0	0
	Total Région	**64**	**0**	**1500**	**0**	**0**	**0**	**0**	**0**	**0**
EST	Gnagna	0	0	0	0	0	0	0	0	0
	Gourma	456	0	3000	0	0	0	0	0	0
	Tapoa	0	0	0	0	0	0	0	0	0
	Komandjoari	486	0	3000	0	0	0	0	0	0
	Kompienga	548	0	5000	0	0	0	0	0	0
	Total Région	**233**	**0**	**5000**	**0**	**0**	**0**	**0**	**0**	**0**
HAUTS-BASSINS	Houet	0	0	0	0	0	0	0	0	0
	Kenedougou	1326	0	30000	0	0	0	0	0	0
	Tuy	0	0	0	0	0	0	0	0	0
	Total Région	**753**	**0**	**30000**	**0**	**0**	**0**	**0**	**0**	**0**
NORD	Passore	186	0	3000	0	0	0	0	0	0
	Yatenga	102	0	1250	0	0	0	0	0	0
	Loroum	0	0	0	0	0	0	0	0	0
	Zondoma	0	0	0	0	0	0	0	0	0
	Total Région	**113**	**0**	**3000**	**0**	**0**	**0**	**0**	**0**	**0**
PLATEAU CENTRAL	Ganzourgou	1194	0	12500	0	0	0	0	0	0
	Oubritenga	0	0	0	0	0	0	0	0	0
	Kourweogo	0	0	0	0	0	0	0	0	0
	Total Région	**559**	**0**	**12500**	**0**	**0**	**0**	**0**	**0**	**0**
SAHEL	Oudalan	0	0	0	0	0	0	0	0	0
	Seno	0	0	0	0	0	0	0	0	0
	Soum	0	0	0	0	0	0	0	0	0
	Yagha	127	0	1000	0	0	0	0	0	0
	Total Région	**39**	**0**	**1000**	**0**	**0**	**0**	**0**	**0**	**0**
SUD OUEST	Bougouriba	0	0	0	0	0	0	0	0	0
	Poni	0	0	0	0	0	0	0	0	0
	Ioba	0	0	0	0	0	0	0	0	0
	Noumbiel	471	0	5000	0	0	0	0	0	0
	Total Région	**7**	**0**	**5000**	**0**	**0**	**0**	**0**	**0**	**0**
TOTAL BURKINA		**808**	**0**	**75000**	**1**	**0**	**4500**	**0**	**0**	**0**

Tableau :A2S5A0 28:Moyenne des valeurs des cadeaux reçus en produits non alimentaires des ménages

REGION	PROVINCE	Ustensiles de cuisine			Service domestique			Habillement		
		Moyenne	Minimum	Maximum	Moyenne	Minimum	Maximum	Moyenne	Minimum	Maximum
BOUCLE DU MOUHOUN	Kossi	84	0	4000	0	0	0	289	0	8500
	Mouhoun	71	0	4000	103	0	650	381	0	30000
	Sourou	33	0	3000	0	0	0	394	0	25000
	Bale	759	0	30000	0	0	0	1205	0	60000
	Banwa	18	0	1000	47	0	12750	109	0	10000
	Nayala	613	0	10000	467	0	5000	3717	0	50000
	Total Région	**211**	**0**	**30000**	**172**	**0**	**12750**	**777**	**0**	**60000**
CASCADES	Comoe	1139	0	30000	376	0	2000	342	0	15000
	Leraba	38	0	2000	520	0	11000	215	0	6000
	Total Région	**735**	**0**	**30000**	**464**	**0**	**11000**	**296**	**0**	**15000**
CENTRE	Kadiogo	173	0	5000	2689	0	7500	362	0	12000
	Total Région	**173**	**0**	**5000**	**2689**	**0**	**7500**	**362**	**0**	**12000**
CENTRE EST	Boulgou	163	0	10000	0	0	0	534	0	50000
	Kouritenga	787	0	30000	0	0	0	1024	0	28000
	Koulpelogo	0	0	0	213	0	5000	96	0	6000
	Total Région	**226**	**0**	**30000**	**146**	**0**	**5000**	**529**	**0**	**50000**
CENTRE NORD	Bam	0	0	0	.	.	.	108	0	11000
	Namentenga	15	0	1000	0	0	0	171	0	13000
	Sanmatenga	65	0	5000	4667	0	15000	367	0	7500
	Total Région	**34**	**0**	**5000**	**2502**	**0**	**15000**	**252**	**0**	**13000**
CENTRE OUEST	Boulkiemde	37	0	7500	0	0	0	488	0	25000
	Sanguie	120	0	12500	0	0	0	1067	0	55000
	Sissili	7	0	300	0	0	0	296	0	15000
	Ziro	37	0	1600	0	0	0	178	0	8000
	Total Région	**54**	**0**	**12500**	**0**	**0**	**0**	**548**	**0**	**55000**
CENTRE SUD	Bazega	503	0	25000	0	0	0	591	0	15000
	Nahouri	0	0	0	.	.	.	982	0	13000
	Zoundweogo	0	0	0	.	.	.	1338	0	25000
	Total Région	**147**	**0**	**25000**	**0**	**0**	**0**	**978**	**0**	**25000**
EST	Gnagna	0	0	0	0	0	0	110	0	2000
	Gourma	348	0	9500	0	0	0	444	0	30000
	Tapoa	115	0	3000	0	0	0	370	0	10500
	Komandjoari	261	0	13500	0	0	0	385	0	10000
	Kompienga	26	0	1000	0	0	0	697	0	15000
	Total Région	**97**	**0**	**13500**	**0**	**0**	**0**	**308**	**0**	**30000**
HAUTS-BASSINS	Houet	2	0	300	191	0	7500	112	0	10000
	Kenedougou	20	0	500	0	0	0	10	0	900
	Tuy	0	0	0	0	0	0	90	0	3000
	Total Région	**7**	**0**	**500**	**79**	**0**	**7500**	**75**	**0**	**10000**
NORD	Passore	492	0	25000	146	0	2500	1912	0	180000
	Yatenga	14	0	1500	866	0	6000	108	0	7500
	Loroum	8	0	500	0	0	0	259	0	15000
	Zondoma	0	0	0	0	0	0	109	0	6000
	Total Région	**121**	**0**	**25000**	**311**	**0**	**6000**	**646**	**0**	**180000**
PLATEAU CENTRAL	Ganzourgou	98	0	5000	302	0	3500	996	0	30000
	Oubritenga	0	0	0	.	.	.	170	0	7500
	Kourweogo	106	0	2250	1670	0	5000	271	0	9000
	Total Région	**66**	**0**	**5000**	**432**	**0**	**5000**	**588**	**0**	**30000**
SAHEL	Oudalan	16	0	500	0	0	0	179	0	7500
	Seno	16	0	500	114	0	250	251	0	8000
	Soum	399	0	5000	0	0	0	0	0	0
	Yagha	246	0	10000	0	0	0	189	0	9000
	Total Région	**210**	**0**	**10000**	**56**	**0**	**250**	**127**	**0**	**9000**
SUD OUEST	Bougouriba	182	0	10000	42	0	150	484	0	100000
	Poni	0	0	0	0	0	0	239	0	25000
	Ioba	10	0	500	0	0	0	315	0	16500
	Noumbiel	210	0	8000	0	0	0	600	0	12500
	Total Région	**54**	**0**	**10000**	**4**	**0**	**150**	**341**	**0**	**100000**
TOTAL BURKINA		**51**	**0**	**8800**	**265**	**0**	**15000**	**247**	**0**	**20750**

Tableau :A2S5A0 29:Moyenne des valeurs des cadeaux reçus en produits non alimentaires des ménages(suite1)

REGION	PROVINCE	Produits cosmétiques et soins			Loisir			Cérémonie socio culturelles		
		Moyenne	Minimum	Maximum	Moyenne	Minimum	Maximum	Moyenne	Minimum	Maximum
BOUCLE DU MOUHOUN	Kossi	8	0	600	0	0	0	1696	0	30000
	Mouhoun	9	0	600	0	0	0	1209	0	30000
	Sourou	31	0	4500	43	0	500	1317	0	100000
	Bale	119	0	7000	16	0	3000	1720	0	64000
	Banwa	0	0	0	64	0	50000	1614	0	33000
	Nayala	156	0	1000	0	0	0	751	0	14000
	Total Région	**37**	**0**	**7000**	**28**	**0**	**50000**	**1442**	**0**	**100000**
CASCADES	Comoe	21	0	1600	143	0	2000	2188	0	75000
	Leraba	0	0	0	0	0	0	1602	0	100000
	Total Région	**14**	**0**	**1600**	**134**	**0**	**2000**	**1992**	**0**	**100000**
CENTRE	Kadiogo	58	0	2000	3	0	50	3233	0	75000
	Total Région	**58**	**0**	**2000**	**3**	**0**	**50**	**3233**	**0**	**75000**
CENTRE EST	Boulgou	41	0	5500	0	0	0	2508	0	75000
	Kouritenga	0	0	0	0	0	0	2190	0	50000
	Koulpelogo	70	0	5000	0	0	0	561	0	22725
	Total Région	**43**	**0**	**5500**	**0**	**0**	**0**	**1848**	**0**	**75000**
CENTRE NORD	Bam	0	0	0	0	0	0	220	0	15000
	Namentenga	0	0	0	.	.	.	882	0	50000
	Sanmatenga	4	0	500	19	0	450	2541	0	100000
	Total Région	**2**	**0**	**500**	**14**	**0**	**450**	**1534**	**0**	**100000**
CENTRE OUEST	Boulkiemde	3	0	2100	0	0	0	2987	0	100000
	Sanguie	6	0	1500	1	0	50	1264	0	50000
	Sissili	7	0	15000	79	0	1000	2064	0	150000
	Ziro	0	0	0	9	0	50	1520	0	36050
	Total Région	**4**	**0**	**15000**	**25**	**0**	**1000**	**2152**	**0**	**150000**
CENTRE SUD	Bazega	63	0	1000	42	0	150	1267	0	100000
	Nahouri	118	0	1500	0	0	0	1600	0	75000
	Zoundweogo	108	0	2000	0	0	0	1230	0	12000
	Total Région	**92**	**0**	**2000**	**10**	**0**	**150**	**1338**	**0**	**100000**
EST	Gnagna	26	0	1000	14	0	100	3955	0	103000
	Gourma	91	0	10000	163	0	500	432	0	30000
	Tapoa	29	0	2000	53	0	1000	3203	0	60000
	Komandjoari	13	0	1000	48	0	500	2367	0	45000
	Kompienga	2	0	200	366	0	9000	2770	0	35000
	Total Région	**37**	**0**	**10000**	**80**	**0**	**9000**	**2793**	**0**	**103000**
HAUTS-BASSINS	Houet	3	0	500	0	0	0	1103	0	50000
	Kenedougou	21	0	700	0	0	0	413	0	12000
	Tuy	1	0	50	8	0	300	942	0	50000
	Total Région	**8**	**0**	**700**	**5**	**0**	**300**	**844**	**0**	**50000**
NORD	Passore	142	0	4000	0	0	0	2823	0	300000
	Yatenga	198	0	15000	0	0	0	3244	0	35000
	Loroum	33	0	1750	0	0	0	806	0	45000
	Zondoma	10	0	600	0	0	0	63	0	3500
	Total Région	**133**	**0**	**15000**	**0**	**0**	**0**	**2377**	**0**	**300000**
PLATEAU CENTRAL	Ganzourgou	31	0	1500	13	0	250	1666	0	60000
	Oubritenga	0	0	0	0	0	0	359	0	25000
	Kourweogo	10	0	1250	0	0	0	3314	0	200000
	Total Région	**18**	**0**	**1500**	**9**	**0**	**250**	**1527**	**0**	**200000**
SAHEL	Oudalan	0	0	0	0	0	0	2661	0	65000
	Seno	0	0	0	.	.	.	1951	0	40000
	Soum	236	0	10140	0	0	0	1449	0	50000
	Yagha	40	0	500	.	.	.	954	0	13000
	Total Région	**124**	**0**	**10140**	**0**	**0**	**0**	**1636**	**0**	**65000**
SUD OUEST	Bougouriba	44	0	1000	0	0	0	2007	0	75000
	Poni	34	0	2500	0	0	0	382	0	20000
	Ioba	116	0	3000	0	0	0	47	0	1150
	Noumbiel	66	0	2000	57	0	350	210	0	3000
	Total Région	**77**	**0**	**3000**	**5**	**0**	**350**	**479**	**0**	**75000**
TOTAL BURKINA		**18**	**0**	**8112**	**19**	**0**	**50000**	**927**	**0**	**33000**

Tableau :A2S5A0 30:Moyenne des valeurs des cadeaux reçus en produits non alimentaires des ménages(suite2)

REGION	PROVINCE	Communication			Energie electrique			Gaz		
		Moyenne	Minimum	Maximum	Moyenne	Minimum	Maximum	Moyenne	Minimum	Maximum
BOUCLE DU MOUHOUN	Kossi	288	0	10000	0	0	0	0	0	0
	Mouhoun	516	0	22000	227	0	600	0	0	0
	Sourou	33	0	2500	.	.	.	.	.	.
	Bale	345	0	16715	84	0	16800	0	0	0
	Banwa	0	0	0	0	0	0	0	0	0
	Nayala	1030	0	9000	.	.	.	0	0	0
	Total Région	**330**	**0**	**22000**	**68**	**0**	**16800**	**0**	**0**	**0**
CASCADES	Comoe	68	0	8000	43	0	500	0	0	0
	Leraba	31	0	1000	0	0	0	339	0	1000
	Total Région	**56**	**0**	**8000**	**28**	**0**	**500**	**202**	**0**	**1000**
CENTRE	Kadiogo	113	0	5000	0	0	0	0	0	0
	Total Région	**113**	**0**	**5000**	**0**	**0**	**0**	**0**	**0**	**0**
CENTRE EST	Boulgou	82	0	12500	0	0	0	0	0	0
	Kouritenga	11	0	1000	0	0	0	.	.	.
	Koulpelogo	114	0	5000	35	0	175	0	0	0
	Total Région	**74**	**0**	**12500**	**9**	**0**	**175**	**0**	**0**	**0**
CENTRE NORD	Bam	0	0	0	0	0	0	.	.	.
	Namentenga	70	0	5500	.	.	.	0	0	0
	Sanmatenga	276	0	20000	.	.	.	0	0	0
	Total Région	**145**	**0**	**20000**	**0**	**0**	**0**	**0**	**0**	**0**
CENTRE OUEST	Boulkiemde	30	0	10000	2	0	300	0	0	0
	Sanguie	323	0	19000	0	0	0	0	0	0
	Sissili	12	0	2000	0	0	0	0	0	0
	Ziro	28	0	1000	0	0	0	.	.	.
	Total Région	**99**	**0**	**19000**	**0**	**0**	**300**	**0**	**0**	**0**
CENTRE SUD	Bazega	195	0	50000	38	0	500	0	0	0
	Nahouri	100	0	2500	37	0	500	0	0	0
	Zoundweogo	90	0	2500	.	.	.	0	0	0
	Total Région	**127**	**0**	**50000**	**37**	**0**	**500**	**0**	**0**	**0**
EST	Gnagna	25	0	1500	.	.	.	.	.	.
	Gourma	242	0	15000	0	0	0	0	0	0
	Tapoa	41	0	1000	0	0	0	0	0	0
	Komandjoari	310	0	4000	0	0	0	.	.	.
	Kompienga	563	0	15000	0	0	0	0	0	0
	Total Région	**133**	**0**	**15000**	**0**	**0**	**0**	**0**	**0**	**0**
HAUTS-BASSINS	Houet	156	0	10000	0	0	0	0	0	0
	Kenedougou	166	0	15000	0	0	0	0	0	0
	Tuy	16	0	1500	0	0	0	0	0	0
	Total Région	**128**	**0**	**15000**	**0**	**0**	**0**	**0**	**0**	**0**
NORD	Passore	185	0	6000	22	0	750	0	0	0
	Yatenga	141	0	5000	0	0	0	0	0	0
	Loroum	191	0	12500	0	0	0	0	0	0
	Zondoma	0	0	0	0	0	0	.	.	.
	Total Région	**135**	**0**	**12500**	**4**	**0**	**750**	**0**	**0**	**0**
PLATEAU CENTRAL	Ganzourgou	74	0	3000	.	.	.	.	.	.
	Oubritenga	0	0	0	0	0	0	20000	20000	20000
	Kourweogo	66	0	1000	0	0	0	0	0	0
	Total Région	**50**	**0**	**3000**	**0**	**0**	**0**	**9336**	**0**	**20000**
SAHEL	Oudalan	0	0	0	0	0	0	0	0	0
	Seno	0	0	0	.	.	.	0	0	0
	Soum	0	0	0	0	0	0	0	0	0
	Yagha	0	0	0	0	0	0	0	0	0
	Total Région	**0**	**0**	**0**	**0**	**0**	**0**	**0**	**0**	**0**
SUD OUEST	Bougouriba	1164	0	10000	9245	0	12000	0	0	0
	Poni	0	0	0	0	0	0	0	0	0
	Ioba	89	0	2000	0	0	0	.	.	.
	Noumbiel	471	0	5000	.	.	.	.	.	.
	Total Région	**309**	**0**	**10000**	**2541**	**0**	**12000**	**0**	**0**	**0**
TOTAL BURKINA		**45**	**0**	**6400**	**33**	**0**	**16800**	**220**	**0**	**20000**

Tableau :A2S5A0 31:Moyenne des valeurs des cadeaux reçus en produits non alimentaires des ménages(suite3)

REGION	PROVINCE	Autres sources d'energie			Excitants			Service bancaire		
		Moyenne	Minimum	Maximum	Moyenne	Minimum	Maximum	Moyenne	Minimum	Maximum
BOUCLE DU MOUHOUN	Kossi	0	0	0	66	0	500	0	0	0
	Mouhoun	18	0	600	172	0	2000	1282	0	6000
	Sourou	4	0	300	43	0	500	.	.	.
	Bale	63	0	2500	92	0	1000	0	0	0
	Banwa	0	0	0	80	0	800	0	0	0
	Nayala	47	0	1000	121	0	1000	0	0	0
	Total Région	**16**	**0**	**2500**	**97**	**0**	**2000**	**673**	**0**	**6000**
CASCADES	Comoe	1	0	200	135	0	1000	407	0	2000
	Leraba	0	0	0	48	0	700	0	0	0
	Total Région	**1**	**0**	**200**	**100**	**0**	**1000**	**311**	**0**	**2000**
CENTRE	Kadiogo	11	0	500	161	0	2000	31	0	500
	Total Région	**11**	**0**	**500**	**161**	**0**	**2000**	**31**	**0**	**500**
CENTRE EST	Boulgou	34	0	45500	62	0	2000	0	0	0
	Kouritenga	37	0	2500	130	0	2000	0	0	0
	Koulpelogo	2	0	100	79	0	1500	0	0	0
	Total Région	**28**	**0**	**45500**	**87**	**0**	**2000**	**0**	**0**	**0**
CENTRE NORD	Bam	0	0	0	17	0	1125	.	.	.
	Namentenga	0	0	0	29	0	600	.	.	.
	Sanmatenga	5	0	400	54	0	1000	.	.	.
	Total Région	**3**	**0**	**400**	**39**	**0**	**1125**	**.**	**.**	**.**
CENTRE OUEST	Boulkiemde	54	0	1500	48	0	4000	0	0	0
	Sanguie	113	0	12500	172	0	3000	0	0	0
	Sissili	21	0	1000	58	0	1500	275	0	500
	Ziro	0	0	0	66	0	1000	0	0	0
	Total Région	**58**	**0**	**12500**	**84**	**0**	**4000**	**46**	**0**	**500**
CENTRE SUD	Bazega	3	0	1000	118	0	2500	0	0	0
	Nahouri	5	0	200	145	0	2000	0	0	0
	Zoundweogo	0	0	0	121	0	1000	.	.	.
	Total Région	**4**	**0**	**1000**	**126**	**0**	**2500**	**0**	**0**	**0**
EST	Gnagna	0	0	0	23	0	500	.	.	.
	Gourma	2	0	150	74	0	2000	1789	0	5000
	Tapoa	0	0	0	116	0	2000	0	0	0
	Komandjoari	191	0	1500	97	0	1000	.	.	.
	Kompienga	0	0	0	62	0	1000	0	0	0
	Total Région	**8**	**0**	**1500**	**71**	**0**	**2000**	**377**	**0**	**5000**
HAUTS-BASSINS	Houet	10	0	5000	55	0	4200	0	0	0
	Kenedougou	0	0	0	29	0	700	0	0	0
	Tuy	0	0	0	49	0	1000	0	0	0
	Total Région	**4**	**0**	**5000**	**46**	**0**	**4200**	**0**	**0**	**0**
NORD	Passore	66	0	3000	261	0	5000	0	0	0
	Yatenga	0	0	0	92	0	1000	0	0	0
	Loroum	102	0	6500	82	0	2500	.	.	.
	Zondoma	0	0	0	36	0	400	.	.	.
	Total Région	**45**	**0**	**6500**	**159**	**0**	**5000**	**0**	**0**	**0**
PLATEAU CENTRAL	Ganzourgou	0	0	0	80	0	2500	0	0	0
	Oubritenga	0	0	0	17	0	500	.	.	.
	Kourweogo	0	0	0	25	0	1000	2890	0	7500
	Total Région	**0**	**0**	**0**	**48**	**0**	**2500**	**1615**	**0**	**7500**
SAHEL	Oudalan	0	0	0	46	0	1000	.	.	.
	Seno	0	0	0	90	0	1500	0	0	0
	Soum	0	0	0	8	0	200	0	0	0
	Yagha	12	0	500	129	0	1000	.	.	.
	Total Région	**3**	**0**	**500**	**46**	**0**	**1500**	**0**	**0**	**0**
SUD OUEST	Bougouriba	0	0	0	57	0	2500	0	0	0
	Poni	0	0	0	24	0	1000	0	0	0
	Ioba	0	0	0	122	0	500	.	.	.
	Noumbiel	0	0	0	90	0	1000	0	0	0
	Total Région	**0**	**0**	**0**	**57**	**0**	**2500**	**0**	**0**	**0**
TOTAL BURKINA		**4**	**0**	**1500**	**60**	**0**	**2000**	**204**	**0**	**7500**

Tableau :A2S5A0 32:Moyenne des valeurs des cadeaux reçus en produits non alimentaires des ménages(suite4)

REGION	PROVINCE	Matériels roulants			Transport			Carburants et lubrifiants		
		Moyenne	Minimum	Maximum	Moyenne	Minimum	Maximum	Moyenne	Minimum	Maximum
BOUCLE DU MOUHOUN	Kossi	0	0	0	0	0	0	42	0	2250
	Mouhoun	227	0	17000	119	0	3000	121	0	12000
	Sourou	38	0	3000	83	0	5000	0	0	0
	Bale	35	0	3400	65	0	3500	12	0	2250
	Banwa	0	0	0	8	0	15000	44	0	1000
	Nayala	217	0	5000	1018	0	6000	21	0	1200
	Total Région	**80**	**0**	**17000**	**111**	**0**	**15000**	**46**	**0**	**12000**
CASCADES	Comoe	10	0	1250	0	0	0	4	0	550
	Leraba	29	0	5000	18	0	1000	14	0	800
	Total Région	**18**	**0**	**5000**	**4**	**0**	**1000**	**8**	**0**	**800**
CENTRE	Kadiogo	23	0	1500	19	0	500	50	0	4500
	Total Région	**23**	**0**	**1500**	**19**	**0**	**500**	**50**	**0**	**4500**
CENTRE EST	Boulgou	6	0	700	0	0	0	42	0	1000
	Kouritenga	0	0	0	0	0	0	0	0	0
	Koulpelogo	1	0	100	938	0	30000	3	0	350
	Total Région	**4**	**0**	**700**	**227**	**0**	**30000**	**24**	**0**	**1000**
CENTRE NORD	Bam	0	0	0	0	0	0	0	0	0
	Namentenga	10	0	1500	0	0	0	1	0	150
	Sanmatenga	387	0	25000	87	0	6000	27	0	3000
	Total Région	**156**	**0**	**25000**	**50**	**0**	**6000**	**14**	**0**	**3000**
CENTRE OUEST	Boulkiemde	112	0	7500	0	0	0	0	0	300
	Sanguie	383	0	255000	0	0	0	14	0	3750
	Sissili	0	0	0	0	0	0	11	0	1500
	Ziro	0	0	0	0	0	0	0	0	0
	Total Région	**136**	**0**	**255000**	**0**	**0**	**0**	**7**	**0**	**3750**
CENTRE SUD	Bazega	8	0	5000	0	0	0	5	0	3625
	Nahouri	44	0	3000	8	0	1000	0	0	0
	Zoundweogo	0	0	0	420	0	20000	0	0	0
	Total Région	**15**	**0**	**5000**	**199**	**0**	**20000**	**2**	**0**	**3625**
EST	Gnagna	5	0	200	0	0	0	7	0	200
	Gourma	35	0	5000	138	0	15000	109	0	10000
	Tapoa	11	0	800	105	0	2000	46	0	1000
	Komandjoari	0	0	0	0	0	0	10	0	500
	Kompienga	9	0	1000	0	0	0	0	0	0
	Total Région	**13**	**0**	**5000**	**54**	**0**	**15000**	**37**	**0**	**10000**
HAUTS-BASSINS	Houet	3	0	500	31	0	2000	23	0	5000
	Kenedougou	0	0	0	142	0	7000	21	0	1450
	Tuy	648	0	50000	0	0	0	7	0	500
	Total Région	**135**	**0**	**50000**	**58**	**0**	**7000**	**18**	**0**	**5000**
NORD	Passore	64	0	4000	190	0	6000	5	0	600
	Yatenga	4845	0	500000	0	0	0	0	0	0
	Loroum	245	0	13000	0	0	0	101	0	7850
	Zondoma	34	0	2000	0	0	0	0	0	0
	Total Région	**2167**	**0**	**500000**	**63**	**0**	**6000**	**13**	**0**	**7850**
PLATEAU CENTRAL	Ganzourgou	44	0	2000	413	0	22000	0	0	0
	Oubritenga	0	0	0	0	0	0	0	0	0
	Kourweogo	0	0	0	0	0	0	198	0	15000
	Total Région	**23**	**0**	**2000**	**213**	**0**	**22000**	**38**	**0**	**15000**
SAHEL	Oudalan	0	0	0	0	0	0	0	0	0
	Seno	0	0	0	0	0	0	0	0	0
	Soum	0	0	0	0	0	0	0	0	0
	Yagha	30	0	900	0	0	0	85	0	2550
	Total Région	**6**	**0**	**900**	**0**	**0**	**0**	**28**	**0**	**2550**
SUD OUEST	Bougouriba	0	0	0	0	0	0	12	0	2000
	Poni	0	0	0	0	0	0	18	0	2500
	Ioba	0	0	0	0	0	0	0	0	0
	Noumbiel	2	0	300	674	0	50000	2	0	600
	Total Région	**0**	**0**	**300**	**101**	**0**	**50000**	**9**	**0**	**2500**
TOTAL BURKINA		**4**	**0**	**3000**	**31**	**0**	**10100**	**1**	**0**	**625**

Tableau :A2S5A0 33:Moyenne des valeurs des cadeaux reçus en produits non alimentaires des ménages(suite5)

REGION	PROVINCE	Equipements menagers			Entretien et reparation			Habitation		
		Moyenne	Minimum	Maximum	Moyenne	Minimum	Maximum	Moyenne	Minimum	Maximum
BOUCLE DU MOUHOUN	Kossi	0	0	0	0	0	0	0	0	0
	Mouhoun	0	0	0	0	0	0	1737	0	8500
	Sourou	0	0	0	4	0	100	0	0	0
	Bale	1076	0	54000	123	0	7000	11	0	500
	Banwa	116	0	1000	4	0	2500	0	0	0
	Nayala	1093	0	15000	0	0	0	0	0	0
	Total Région	**362**	**0**	**54000**	**29**	**0**	**7000**	**419**	**0**	**8500**
CASCADES	Comoe	32	0	1000	0	0	0	0	0	0
	Leraba	0	0	0	0	0	0	0	0	0
	Total Région	**27**	**0**	**1000**	**0**	**0**	**0**	**0**	**0**	**0**
CENTRE	Kadiogo	23	0	450	75	0	500	1779	0	15000
	Total Région	**23**	**0**	**450**	**75**	**0**	**500**	**1779**	**0**	**15000**
CENTRE EST	Boulgou	0	0	200	0	0	0	130	0	2000
	Kouritenga	0	0	0	0	0	0	0	0	0
	Koulpelogo	0	0	0	6	0	100	0	0	0
	Total Région	**0**	**0**	**200**	**1**	**0**	**100**	**60**	**0**	**2000**
CENTRE NORD	Bam	0	0	0	0	0	0	0	0	0
	Namentenga	0	0	0	0	0	0	0	0	0
	Sanmatenga	0	0	0	0	0	0	0	0	0
	Total Région	**0**	**0**	**0**	**0**	**0**	**0**	**0**	**0**	**0**
CENTRE OUEST	Boulkiemde	0	0	0	0	0	0	0	0	0
	Sanguie	227	0	13000	0	0	0	0	0	0
	Sissili	0	0	0	1	0	200	0	0	0
	Ziro	0	0	0	0	0	0	.	.	.
	Total Région	**55**	**0**	**13000**	**0**	**0**	**200**	**0**	**0**	**0**
CENTRE SUD	Bazega	0	0	0	0	0	0	9295	0	15000
	Nahouri	6	0	500	0	0	0	0	0	0
	Zoundweogo	0	0	0	0	0	0	.	.	.
	Total Région	**3**	**0**	**500**	**0**	**0**	**0**	**4193**	**0**	**15000**
EST	Gnagna	0	0	0	0	0	0	.	.	.
	Gourma	440	0	10000	0	0	0	0	0	0
	Tapoa	0	0	0	0	0	0	0	0	0
	Komandjoari	0	0	0	40	0	1000	0	0	0
	Kompienga	0	0	0	0	0	0	0	0	0
	Total Région	**46**	**0**	**10000**	**8**	**0**	**1000**	**0**	**0**	**0**
HAUTS-BASSINS	Houet	1	0	50	22	0	3000	0	0	0
	Kenedougou	118	0	4500	0	0	0	1803	0	50000
	Tuy	968	0	35000	0	0	0	0	0	0
	Total Région	**351**	**0**	**35000**	**4**	**0**	**3000**	**1303**	**0**	**50000**
NORD	Passore	133	0	3000	72	0	800	0	0	0
	Yatenga	0	0	0	0	0	0	19633	0	60000
	Loroum	257	0	5000	0	0	0	.	.	.
	Zondoma	0	0	0	0	0	0	.	.	.
	Total Région	**59**	**0**	**5000**	**28**	**0**	**800**	**7776**	**0**	**60000**
PLATEAU CENTRAL	Ganzourgou	0	0	0	0	0	0	0	0	0
	Oubritenga	0	0	0	0	0	0	0	0	0
	Kourweogo	0	0	0	110	0	5000	0	0	0
	Total Région	**0**	**0**	**0**	**35**	**0**	**5000**	**0**	**0**	**0**
SAHEL	Oudalan	0	0	0	0	0	0	0	0	0
	Seno	0	0	0	0	0	0	0	0	0
	Soum	0	0	0	0	0	0	.	.	.
	Yagha	0	0	0	18	0	350	591	0	5000
	Total Région	**0**	**0**	**0**	**10**	**0**	**350**	**392**	**0**	**5000**
SUD OUEST	Bougouriba	2502	0	17500	0	0	0	0	0	0
	Poni	125	0	3000	0	0	0	0	0	0
	Ioba	0	0	0	0	0	0	0	0	0
	Noumbiel	57	0	5000	12	0	2500	0	0	0
	Total Région	**428**	**0**	**17500**	**5**	**0**	**2500**	**0**	**0**	**0**
TOTAL BURKINA		**61**	**0**	**17500**	**4**	**0**	**1350**	**524**	**0**	**60000**

Tableau :A2S5A0 34:Moyenne des valeurs des cadeaux reçus en produits non alimentaires des ménages(suite6)

REGION	PROVINCE	Dépenses d'entretien habitat			Eau			Achat d'équipement de		
		Moyenne	Minimum	Maximum	Moyenne	Minimum	Maximum	Moyenne	Minimum	Maximum
BOUCLE DU MOUHOUN	Kossi	0	0	0	0	0	0	151	0	2000
	Mouhoun	2730	0	81000	0	0	0	197	0	4000
	Sourou	75	0	7000	.	.	.	215	0	5000
	Bale	375	0	5000	0	0	0	975	0	20000
	Banwa	0	0	0	.	.	.	5	0	7500
	Nayala	20	0	400	.	.	.	1120	0	5000
	Total Région	**447**	**0**	**81000**	**0**	**0**	**0**	**370**	**0**	**20000**
CASCADES	Comoe	0	0	0	0	0	0	29	0	1500
	Leraba	77	0	3000	.	.	.	24	0	800
	Total Région	**39**	**0**	**3000**	**0**	**0**	**0**	**28**	**0**	**1500**
CENTRE	Kadiogo	74	0	1000	0	0	0	0	0	0
	Total Région	**74**	**0**	**1000**	**0**	**0**	**0**	**0**	**0**	**0**
CENTRE EST	Boulgou	172	0	5000	0	0	0	12	0	6000
	Kouritenga	0	0	0	.	.	.	804	0	7500
	Koulpelogo	706	0	32000	1342	0	2500	259	0	4000
	Total Région	**306**	**0**	**32000**	**254**	**0**	**2500**	**257**	**0**	**7500**
CENTRE NORD	Bam	26	0	500	.	.	.	0	0	0
	Namentenga	9	0	200	.	.	.	4	0	200
	Sanmatenga	0	0	0	0	0	0	74	0	2000
	Total Région	**8**	**0**	**500**	**0**	**0**	**0**	**33**	**0**	**2000**
CENTRE OUEST	Boulkiemde	1754	0	150000	.	.	.	52	0	2500
	Sanguie	1604	0	35000	.	.	.	353	0	21000
	Sissili	3453	0	40000	.	.	.	478	0	5000
	Ziro	0	0	0	.	.	.	0	0	0
	Total Région	**1621**	**0**	**150000**	**.**	**.**	**.**	**213**	**0**	**21000**
CENTRE SUD	Bazega	0	0	0	0	0	0	2	0	1500
	Nahouri	687	0	25000	.	.	.	0	0	0
	Zoundweogo	0	0	0	.	.	.	0	0	0
	Total Région	**286**	**0**	**25000**	**0**	**0**	**0**	**1**	**0**	**1500**
EST	Gnagna	0	0	0	0	0	0	0	0	0
	Gourma	0	0	0	.	.	.	0	0	0
	Tapoa	69	0	1800	0	0	0	119	0	2000
	Komandjoari	0	0	0	147	0	500	0	0	0
	Kompienga	56	0	2500	0	0	0	0	0	0
	Total Région	**25**	**0**	**2500**	**32**	**0**	**500**	**25**	**0**	**2000**
HAUTS-BASSINS	Houet	99	0	5000	0	0	0	24	0	1500
	Kenedougou	970	0	20000	.	.	.	0	0	0
	Tuy	0	0	0	.	.	.	979	0	20000
	Total Région	**344**	**0**	**20000**	**0**	**0**	**0**	**155**	**0**	**20000**
NORD	Passore	745	0	15000	0	0	0	579	0	12000
	Yatenga	1888	0	60000	.	.	.	0	0	0
	Loroum	965	0	13000	.	.	.	1171	0	6000
	Zondoma	0	0	0	.	.	.	0	0	0
	Total Région	**1342**	**0**	**60000**	**0**	**0**	**0**	**227**	**0**	**12000**
PLATEAU CENTRAL	Ganzourgou	1022	0	20000	.	.	.	0	0	0
	Oubritenga	0	0	0	.	.	.	0	0	0
	Kourweogo	0	0	0	.	.	.	0	0	0
	Total Région	**796**	**0**	**20000**	**.**	**.**	**.**	**0**	**0**	**0**
SAHEL	Oudalan	0	0	0	0	0	0	0	0	0
	Seno	0	0	0	.	.	.	0	0	0
	Soum	179	0	1500	.	.	.	0	0	0
	Yagha	818	0	5000	.	.	.	0	0	0
	Total Région	**230**	**0**	**5000**	**0**	**0**	**0**	**0**	**0**	**0**
SUD OUEST	Bougouriba	3464	0	80000	.	.	.	0	0	0
	Poni	0	0	0	.	.	.	0	0	0
	Ioba	92	0	750	.	.	.	0	0	0
	Noumbiel	48	0	10000	.	.	.	67	0	2500
	Total Région	**463**	**0**	**80000**	**.**	**.**	**.**	**13**	**0**	**2500**
TOTAL BURKINA		**193**	**0**	**68600**	**55**	**0**	**2500**	**120**	**0**	**20000**

Tableau :A2S5A0 35:Moyenne des valeurs des cadeaux reçus en produits non alimentaires des ménages (suite7)

REGION	PROVINCE	Autres depenses			Soins de santé			Scolarité		
		Moyenne	Minimum	Maximum	Moyenne	Minimum	Maximum	Moyenne	Minimum	Maximum
BOUCLE DU MOUHOUN	Kossi	0	0	0	0	0	0	0	0	0
	Mouhoun	0	0	0	0	0	0	0	0	0
	Sourou	0	0	0	0	0	0	0	0	0
	Bale	122	0	2500	0	0	0	0	0	0
	Banwa	0	0	0	0	0	0	0	0	0
	Nayala	4752	0	40000	0	0	0	0	0	0
	Total Région	**460**	**0**	**40000**	**0**	**0**	**0**	**0**	**0**	**0**
CASCADES	Comoe	0	0	0	0	0	0	0	0	0
	Leraba	0	0	0	0	0	0	0	0	0
	Total Région	**0**	**0**	**0**	**0**	**0**	**0**	**0**	**0**	**0**
CENTRE	Kadiogo	0	0	0	0	0	0	0	0	0
	Total Région	**0**	**0**	**0**	**0**	**0**	**0**	**0**	**0**	**0**
CENTRE EST	Boulgou	89	0	1000	0	0	0	0	0	0
	Kouritenga	25	0	600	0	0	0	0	0	0
	Koulpelogo	0	0	0	0	0	0	0	0	0
	Total Région	**57**	**0**	**1000**	**0**	**0**	**0**	**0**	**0**	**0**
CENTRE NORD	Bam	0	0	0	0	0	0	0	0	0
	Namentenga	0	0	0	0	0	0	0	0	0
	Sanmatenga	0	0	0	0	0	0	0	0	0
	Total Région	**0**	**0**	**0**	**0**	**0**	**0**	**0**	**0**	**0**
CENTRE OUEST	Boulkiemde	0	0	0	0	0	0	0	0	0
	Sanguie	3022	0	5000	0	0	0	0	0	0
	Sissili	87	0	5000	0	0	0	0	0	0
	Ziro	.	.	.	0	0	0	0	0	0
	Total Région	**108**	**0**	**5000**	**0**	**0**	**0**	**0**	**0**	**0**
CENTRE SUD	Bazega	48	0	3750	0	0	0	0	0	0
	Nahouri	0	0	0	0	0	1	0	0	0
	Zoundweogo	0	0	0	0	0	0	0	0	0
	Total Région	**18**	**0**	**3750**	**0**	**0**	**1**	**0**	**0**	**0**
EST	Gnagna	0	0	0	0	0	0	0	0	0
	Gourma	0	0	0	0	0	0	0	0	0
	Tapoa	0	0	0	0	0	0	0	0	0
	Komandjoari	0	0	0	0	0	0	0	0	0
	Kompienga	55	0	500	0	0	0	0	0	0
	Total Région	**2**	**0**	**500**	**0**	**0**	**0**	**0**	**0**	**0**
HAUTS-BASSINS	Houet	0	0	0	0	0	0	0	0	0
	Kenedougou	0	0	0	0	0	0	0	0	0
	Tuy	0	0	0	0	0	0	0	0	0
	Total Région	**0**	**0**	**0**	**0**	**0**	**0**	**0**	**0**	**0**
NORD	Passore	827	0	15000	105	0	15000	0	0	0
	Yatenga	359	0	3850	0	0	0	0	0	0
	Loroum	1941	0	17000	0	0	0	0	0	0
	Zondoma	0	0	0	0	0	0	0	0	0
	Total Région	**641**	**0**	**17000**	**29**	**0**	**15000**	**0**	**0**	**0**
PLATEAU CENTRAL	Ganzourgou	784	0	16000	0	0	0	0	0	0
	Oubritenga	0	0	0	0	0	0	0	0	0
	Kourweogo	301	0	1000	0	0	0	0	0	0
	Total Région	**375**	**0**	**16000**	**0**	**0**	**0**	**0**	**0**	**0**
SAHEL	Oudalan	0	0	0	0	0	0	0	0	0
	Seno	0	0	0	0	0	0	0	0	0
	Soum	0	0	0	0	0	0	0	0	0
	Yagha	68	0	650	0	0	0	0	0	0
	Total Région	**21**	**0**	**650**	**0**	**0**	**0**	**0**	**0**	**0**
SUD OUEST	Bougouriba	81	0	2000	0	0	0	0	0	0
	Poni	0	0	0	0	0	0	0	0	0
	Ioba	0	0	0	0	0	0	0	0	0
	Noumbiel	0	0	0	0	0	0	0	0	0
	Total Région	**26**	**0**	**2000**	**0**	**0**	**0**	**0**	**0**	**0**
TOTAL BURKINA		**130**	**0**	**40000**	**0**	**0**	**0**	**0**	**0**	**0**

SECTION A.2.6 : Emploi du temps

Tableau : A2S6A0 1: Durée (heures) moyenne journalière consacrée aux activités du réveil au lever du soleil selon le sexe

	Trimestre 1		Trimestre 2		Trimestre 3		Trimestre 4	
	Masculin	Féminin	Masculin	Feminin	Masculin	Feminin	Masculin	Feminin
Agriculture pluviale	0,98	1,06	1,02	0,99	1,08	1,01	1,05	0,87
Maraîchage	1,23	1,15	1,09	1,14	1,00	0,96	0,99	0,84
Arboriculture	0,98	0,76	0,73	0,74	0,85	0,60	0,92	0,96
Elevage	0,91	0,84	0,81	0,78	0,79	0,74	0,86	0,72
Pêche	1,60	0,75	1,21	0,75	0,99	0,95	1,31	0,67
Cueillette	1,31	1,19	1,03	1,13	1,04	1,28	1,00	1,31
Activité de récoltes de bois pour la vente	1,55	1,37	0,80	1,10	1,46	1,00	0,82	1,12
Recherche de bois de chauffe pour les besoins de la famille	1,19	1,05	1,01	0,85	1,06	0,88	0,94	0,97
Recherche d'eau pour les besoins	0,91	0,90	0,72	0,74	0,71	0,71	0,75	0,73
AGR	1,20	1,17	1,04	1,13	1,03	0,95	1,05	1,21
Autres activités domestiques non rémunérées	0,75	0,78	0,62	0,87	0,67	0,82	0,61	0,78
Activités personnelles	0,75	0,62	0,60	0,51	0,66	0,57	0,64	0,50
Autres activités non citées	0,47	0,40	0,35	0,34	0,35	0,31	0,35	0,31
Total	**0,69**	**0,70**	**0,69**	**0,75**	**0,62**	**0,64**	**0,52**	**0,56**

Tableau : A2S6A0 2: Durée (heures) moyenne journalière consacrée aux activités du lever du soleil à la mi-matinée (10h) selon le sexe

	Trimestre 1		Trimestre 2		Trimestre 3		Trimestre 4	
	Masculin	Feminin	Masculin	Feminin	Masculin	Feminin	Masculin	Feminin
Agriculture pluviale	2,49	2,28	2,57	2,31	2,44	2,29	2,33	2,12
Maraîchage	2,44	2,09	1,88	1,85	2,28	2,09	2,45	2,15
Arboriculture	2,49	2,31	1,97	1,31	2,27	1,63	2,19	1,47
Elevage	1,89	1,40	1,87	1,63	1,89	1,65	1,66	1,28
Pêche	2,64	1,00	1,92	0,92	1,82	1,94	1,96	2,00
Cueillette	2,38	2,60	1,61	1,73	2,03	1,82	1,96	2,08
Activité de recoltes de bois pour la vente	2,46	2,42	2,46	2,89	2,19	2,31	2,18	2,12
Recherche de bois de chauffe pour les besoins de la famille	2,05	1,92	1,65	1,32	2,00	1,65	1,97	1,88
Recherche d'eau pour les besoins	1,40	1,25	0,98	0,91	0,98	0,92	1,23	1,08
AGR	2,74	2,36	2,56	2,37	2,48	2,33	2,46	2,25
Autres activités domestiques non rémunérées	2,05	1,54	1,47	1,48	1,53	1,49	1,81	1,52
Activités personnelles	2,59	2,57	2,02	1,96	2,50	2,43	2,45	2,41
Autres activités non citées	2,25	1,95	1,67	1,58	1,84	1,66	1,99	1,66
Total	**2,24**	**1,73**	**2,33**	**1,77**	**2,23**	**1,75**	**2,05**	**1,58**

Tableau : A2S6A0 3: Durée (heures) moyenne journalière consacrée aux activités de la mi-matinée (10h) à midi (12h) selon le sexe

	Trimestre 1		Trimestre 2		Trimestre 3		Trimestre 4	
	Masculin	Feminin	Masculin	Feminin	Masculin	Feminin	Masculin	Feminin
Agriculture pluviale	1,75	1,78	1,86	1,84	1,87	1,86	1,86	1,84
Maraîchage	1,86	1,78	1,88	1,84	1,78	1,74	1,83	1,77
Arboriculture	1,75	1,76	1,70	1,45	1,73	1,65	1,86	1,64
Elevage	1,62	1,33	1,77	1,73	1,80	1,73	1,68	1,39
Pêche	1,86	1,63	1,80	1,10	1,70	1,05	1,68	1,81
Cueillette	1,77	1,83	1,35	1,48	1,63	1,53	1,84	1,76
Activité de récoltes de bois pour la vente	1,84	1,64	1,90	1,67	1,86	1,87	1,82	1,74
Recherche de bois de chauffe pour les besoins de la famille	1,73	1,66	1,66	1,35	1,61	1,49	1,78	1,70
Recherche d'eau pour les besoins	1,32	1,19	1,37	1,01	1,26	1,03	1,24	1,09
AGR	1,91	1,85	1,91	1,85	1,94	1,86	1,94	1,91
Autres activités domestiques non remunérées	1,64	1,52	1,42	1,51	1,56	1,51	1,68	1,56
Activités personnelles	1,87	1,85	1,68	1,71	1,89	1,87	1,90	1,89
Autres activités non citées	1,75	1,68	1,50	1,46	1,68	1,62	1,82	1,73
Total	**1,76**	**1,63**	**1,82**	**1,73**	**1,84**	**1,75**	**1,81**	**1,64**

Tableau : A2S6A0 4: Durée (heures) moyenne journalière consacrée aux activités de midi (12 h) à 15h selon le sexe

	Trimestre 1		Trimestre 2		Trimestre 3		Trimestre 4	
	Masculin	Feminin	Masculin	Feminin	Masculin	Feminin	Masculin	Feminin
Agriculture pluviale	2,01	2,08	2,06	2,06	2,10	2,15	2,17	2,17
Maraîchage	2,23	2,25	2,06	1,65	1,96	1,84	2,14	2,07
Arboriculture	2,26	2,10	1,74	1,63	1,87	1,61	1,81	1,34
Elevage	1,82	1,31	2,15	2,04	2,11	1,98	1,82	1,40
Pêche	2,71	2,00	2,50	0,83	2,24	2,50	2,47	1,51
Cueillette	2,08	2,21	1,45	1,39	1,69	1,70	2,08	1,82
Activité de récoltes de bois pour la vente	2,23	1,84	1,42	1,84	2,05	2,13	1,82	1,91
Recherche de bois de chauffe pour les besoins de la famille	2,10	1,84	1,39	1,13	1,68	1,28	2,04	1,76
Recherche d'eau pour les besoins	1,30	1,18	1,10	0,98	1,09	0,94	1,08	1,09
AGR	2,51	2,48	2,50	2,48	2,48	2,49	2,46	2,47
Autres activités domestiques non rémunérées	1,75	1,58	1,38	1,62	1,29	1,60	1,51	1,64
Activités personnelles	1,83	1,85	1,39	1,45	1,54	1,38	1,84	1,70
Autres activités non citées	1,36	1,29	0,86	0,88	1,00	0,96	1,30	1,21
Total	**1,74**	**1,60**	**1,83**	**1,72**	**1,80**	**1,72**	**1,71**	**1,55**

Tableau : A2S6A0 5: Durée (heures) moyenne journalière consacrée aux activités de 15h au coucher du soleil selon le sexe

	Trimestre 1		Trimestre 2		Trimestre 3		Trimestre 4	
	Masculin	Feminin	Masculin	Feminin	Masculin	Feminin	Masculin	Feminin
Agriculture pluviale	2,06	1,96	2,12	1,89	1,99	1,84	2,00	1,90
Maraîchage	2,18	1,99	1,84	1,79	1,98	1,50	2,06	1,85
Arboriculture	2,08	1,79	1,79	0,90	1,77	1,08	1,96	1,10
Elevage	1,71	1,33	1,90	1,76	1,82	1,71	1,59	1,23
Pêche	1,78	1,07	2,22	1,21	2,12	1,64	1,92	1,67
Cueillette	2,28	1,99	1,25	1,32	1,52	1,34	1,84	1,39
Activité de récoltes de bois pour la vente	2,31	1,00	1,83	1,22	1,98	1,96	1,76	1,35
Recherche de bois de chauffe pour les besoins de la famille	1,52	1,56	1,28	1,05	1,46	1,13	1,60	1,43
Recherche d'eau pour les besoins	1,14	1,07	0,97	0,86	0,98	0,83	1,09	0,94
AGR	2,38	2,12	2,44	2,23	2,33	2,19	2,23	2,09
Autres activités domestiques non rémunérées	1,75	1,58	1,45	1,53	1,53	1,48	1,50	1,51
Activités personnelles	2,03	1,97	1,84	1,68	1,96	1,94	2,03	2,00
Autres activités non citées	1,43	1,19	0,94	0,90	1,12	0,99	1,35	1,13
Total	**1,76**	**1,46**	**1,88**	**1,50**	**1,77**	**1,44**	**1,71**	**1,40**

Tableau : A2S6A0 6: Durée (heures) moyenne journalière consacrée aux activités du coucher du soleil au coucher du membre selon le sexe

	Trimestre 1		Trimestre 2		Trimestre 3		Trimestre 4	
	Masculin	Feminin	Masculin	Feminin	Masculin	Feminin	Masculin	Feminin
Agriculture pluviale	1,13	1,84	1,21	1,21	1,40	1,42	1,44	1,29
Maraîchage	1,47	1,24	0,78	0,88	1,09	1,16	1,19	1,37
Arboriculture	1,65	0,94	1,46	0,86	1,42	0,80	0,89	0,82
Elevage	0,85	0,69	0,78	0,67	0,75	0,60	0,75	0,57
Pêche	1,15	0,50	2,38	0,67	1,07	0,83	1,08	.
Cueillette	1,54	2,34	0,76	0,87	1,75	0,90	0,50	1,22
Activité de récoltes de bois pour la vente	0,96	.	1,42	.	2,30	1,48	.	0,41
Recherche de bois de chauffe pour les besoins de la famille	1,69	1,01	0,90	0,83	0,90	0,82	0,67	0,95
Recherche d'eau pour les besoins	0,88	0,86	0,71	0,71	0,84	0,72	0,85	0,70
AGR	2,40	1,88	2,44	1,98	2,31	1,98	2,25	1,94
Autres activités domestiques non rémunérées	0,94	1,31	0,92	1,36	0,99	1,32	0,92	1,29
Activités personnelles	1,53	1,20	1,34	0,99	1,25	0,92	1,22	0,95
Autres activités non citées	1,34	1,18	1,22	1,01	1,20	1,00	1,15	0,98
Total	**1,28**	**1,22**	**1,15**	**1,14**	**1,13**	**1,12**	**1,08**	**1,09**

Tableau : A2S6A0 7: Durée (jours) moyenne consacrée aux activités au cours du dernier mois selon le sexe

	Trimestre 1		Trimestre 2		Trimestre 3		Trimestre 4	
	Masculin	Feminin	Masculin	Feminin	Masculin	Feminin	Masculin	Feminin
Agriculture pluviale	15,46	15,85	24,05	23,54	22,55	22,32	17,44	18,06
Maraîchage	23,57	22,47	20,68	17,29	19,19	22,00	22,23	20,63
Arboriculture	16,87	16,33	15,04	20,57	18,67	22,43	16,20	17,60
Elevage	23,58	21,64	23,60	23,25	22,98	22,29	22,46	20,62
Pêche	15,39	19,32	19,85	12,69	16,54	18,95	20,76	16,02
Cueillette	9,64	9,62	19,91	18,33	15,76	13,95	13,49	13,89
Activité de récoltes de bois pour la vente	13,70	12,10	10,58	14,79	13,17	14,73	14,89	13,40
Recherche de bois de chauffe pour les besoins de la famille	12,67	12,30	14,45	15,99	15,27	13,54	12,92	11,01
Recherche d'eau pour les besoins	20,51	25,29	20,21	25,02	20,19	24,39	17,97	24,19
AGR	20,78	17,54	18,97	17,03	18,73	16,75	19,41	15,68
Autres activités domestiques non rémunérées	19,01	24,36	22,12	24,60	21,14	24,38	20,27	24,45
Activités personnelles	20,36	20,98	19,63	21,71	17,81	19,11	20,20	21,13
Autres activités non citées	22,54	23,89	25,21	25,78	24,57	25,35	24,04	25,06
Total	**21,17**	**22,33**	**23,51**	**23,55**	**22,30**	**23,00**	**21,33**	**22,29**

Tableau : A2S6A0 8: Répartition des populations selon l'occupation principale du réveil au lever du soleil et selon le sexe (en %)

	Trimestre 1		Trimestre 2		Trimestre 3		Trimestre 4	
	Masculin	Feminin	Masculin	Feminin	Masculin	Feminin	Masculin	Feminin
Agriculture pluviale	4	1	31,7	13,8	20,3	10,1	2,3	0,5
Maraîchage	3	1	0,5	0,1	1,8	0,2	3,1	0,5
Arboriculture	1	0	0,1	0,2	0,1	0,1	0,1	0,1
Elevage	19	2	15,9	2,7	14,3	2,1	14,3	1,6
Pêche	0	0	0,1	0,0	0,5	0,0	0,1	0,0
Cueillette	0	1	1,0	12,0	0,1	0,7	0,0	0,2
Activité de récoltes de bois pour la vente	0	0	0,0	0,0	0,0	0,1	0,0	0,0
Recherche de bois de chauffe pour les besoins de la famille	0	3	0,0	0,8	0,1	0,8	0,1	1,2
Recherche d'eau pour les besoins	3	25	0,9	17,3	1,0	21,2	2,0	18,8
AGR	3	1	1,2	0,7	1,2	0,5	1,7	0,9
Autres activités domestiques non rémunérées	7	27	2,8	22,0	3,4	26,1	3,9	26,0
Activités personnelles	10	6	6,2	3,1	8,4	4,4	10,9	6,1
Autres activités non citées	49	34	39,4	27,3	48,8	33,7	61,5	44,1
Total	**100**	**100**	**100**	**100**	**100**	**100**	**100**	**100**

Tableau : A2S6A0 9: Répartition des populations selon l'occupation principale du lever du soleil à la mi-matinée (10h) et selon le sexe (en %)

	Trimestre 1		Trimestre 2		Trimestre 3		Trimestre 4	
	Masculin	Feminin	Masculin	Feminin	Masculin	Feminin	Masculin	Feminin
Agriculture pluviale	8	2	65,6	40,0	49,3	33,4	8,0	2,6
Maraîchage	4	1	0,4	0,2	1,6	0,3	5,6	1,6
Arboriculture	1	0	0,1	0,1	0,1	0,1	0,4	0,1
Elevage	27	5	21,6	6,9	22,8	5,8	30,7	5,5
Pêche	0	0	0,0	0,0	0,2	0,0	0,1	0,0
Cueillette	0	2	0,4	4,5	0,1	0,6	0,2	0,9
Activité de récoltes de bois pour la vente	0	0	0,0	0,0	0,2	0,1	0,1	0,1
Recherche de bois de chauffe pour les besoins de la famille	1	9	0,1	1,1	0,1	1,3	0,7	5,4
Recherche d'eau pour les besoins	4	26	0,8	13,6	0,9	16,6	2,7	25,7
AGR	9	6	2,4	1,3	3,6	1,5	8,0	3,7
Autres activités domestiques non rémunérées	8	30	1,8	26,3	2,7	27,9	6,1	35,0
Activités personnelles	17	9	2,0	1,3	9,9	5,6	20,2	10,1
Autres activités non citées	19	11	4,8	4,7	8,5	6,7	17,2	9,3
Total	**100**	**100**	**100**	**100**	**100**	**100**	**100**	**100**

Tableau : A2S6A0 10: Répartition des populations selon l'occupation principale de la mi-matinée (10 h) à midi (12 h) et selon le sexe (en %)

	Trimestre 1		Trimestre 2		Trimestre 3		Trimestre 4	
	Masculin	Feminin	Masculin	Feminin	Masculin	Feminin	Masculin	Feminin
Agriculture pluviale	8	3	71,7	66,4	54,0	56,5	9,2	5,4
Maraîchage	4	2	0,2	0,2	1,1	0,2	5,3	2,1
Arboriculture	1	0	0,0	0,1	0,1	0,1	0,4	0,1
Elevage	21	5	17,2	6,4	19,2	5,9	22,2	5,5
Pêche	0	0	0,0	0,0	0,2	0,0	0,1	0,0
Cueillette	0	3	0,3	2,1	0,1	0,8	0,2	1,6
Activité de récoltes de bois pour la vente	0	0	0,0	0,0	0,1	0,2	0,2	0,2
Recherche de bois de chauffe pour les besoins de la famille	1	8	0,1	1,1	0,3	1,7	1,1	8,4
Recherche d'eau pour les besoins	2	8	0,2	2,6	0,4	3,3	1,7	10,1
AGR	13	11	2,7	2,1	4,6	2,6	10,8	7,2
Autres activités domestiques non rémunérées	7	33	1,3	11,9	1,7	13,5	5,2	30,5
Activités personnelles	21	13	1,6	1,5	10,6	7,3	23,2	15,1
Autres activités non citées	22	15	4,7	5,7	7,6	7,8	20,4	13,8
Total	**100**	**100**	**100**	**100**	**10**	**100**	**100**	**100**

Tableau : A2S6A0 11: Répartition des populations selon l'occupation principale de midi à 15 h et selon le sexe (en%)

	Trimestre 1		Trimestre 2		Trimestre 3		Trimestre 4	
	Masculin	Feminin	Masculin	Feminin	Masculin	Feminin	Masculin	Feminin
Agriculture pluviale	4	2	53,3	53,4	39,8	45,9	6,4	4,8
Maraîchage	3	2	0,2	0,1	0,6	0,2	3,3	1,5
Arboriculture	1	0	0,1	0,1	0,0	0,0	0,2	0,1
Elevage	21	5	19,9	7,6	22,8	7,2	24,6	7,2
Pêche	0	0	0,0	0,0	0,3	0,0	0,1	0,1
Cueillette	0	2	0,4	4,5	0,1	1,1	0,2	1,3
Activité de recoltes de bois pour la vente	0	0	0,0	0,0	0,1	0,2	0,2	0,1
Recherche de bois de chauffe pour les besoins de la famille	1	4	0,1	2,5	0,3	3,9	0,7	6,3
Recherche d'eau pour les besoins	2	9	0,3	3,1	0,5	4,2	1,1	7,3
AGR	14	13	3,0	2,3	5,5	3,1	12,1	9,4
Autres activités domestiques non remunéres	5	17	1,1	6,4	2,0	8,3	4,1	17,1
Activités personnelles	10	8	2,9	2,0	4,4	3,0	9,6	8,0
Autres activités non citées	40	38	18,6	18,1	23,5	22,9	37,5	37,0
Total	**100**	**100**	**100**	**100**	**100**	**100**	**100**	**100**

Tableau : A2S6A0 12: Répartition des populations selon l'occupation principale de 15h au coucher du soleil et selon le sexe (en %)

	Trimestre 1		Trimestre 2		Trimestre 3		Trimestre 4	
	Masculin	Feminin	Masculin	Feminin	Masculin	Feminin	Masculin	Feminin
Agriculture pluvial	4	1	53,7	38,5	35,4	27,3	5,3	2,6
Maraîchage	4	1	0,5	0,1	1,5	0,3	5,1	1,4
Arboriculture	1	0	0,1	0,2	0,1	0,1	0,2	0,1
Elevage	23	4	23,0	7,0	24,6	5,8	25,6	5,0
Pêche	0	0	0,1	0,0	0,3	0,0	0,1	0,0
Cueillette	0	1	0,5	3,6	0,1	0,9	0,1	0,5
Activité de recoltes de bois pour la vente	0	0	0,0	0,0	0,1	0,1	0,1	0,0
Recherche de bois de chauffe pour les besoins de la famille	1	5	0,5	6,3	0,6	6,9	0,9	6,3
Recherche d'eau pour les besoins	3	22	0,9	13,9	1,2	17,5	2,0	21,4
AGR	10	6	3,2	1,6	4,7	1,8	8,8	4,3
Autres activités domestiques non remunéres	5	32	1,5	17,6	2,2	21,1	3,4	30,2
Activités personnelles	17	9	2,7	1,4	10,8	5,8	20,1	10,8
Autres activités non citées	31	19	13,3	9,8	18,4	12,3	28,5	17,3
Total	**100**	**100**	**100**	**100**	**100**	**100**	**100**	**100**

Tableau : A2S6A0 13: Répartition des populations selon l'occupation principale du coucher du soleil au coucher du membre et selon le sexe (en %)

	Trimestre 1		Trimestre 2		Trimestre 3		Trimestre 4	
	Masculin	Feminin	Masculin	Feminin	Masculin	Feminin	Masculin	Feminin
Agriculture pluviale	0,3	0,1	4,4	2,0	2,8	1,4	0,6	0,3
Maraîchage	0,6	0,1	0,1	0,0	0,4	0,1	0,5	0,0
Arboriculture	0,1	0,1	0,1	0,1	0,1	0,1	0,0	0,0
Elevage	16,5	3,0	19,0	3,4	19,0	3,0	18,9	3,6
Pêche	0,1	0,0	0,1	0,0	0,2	0,0	0,0	0,0
Cueillette	0,1	0,2	0,1	0,4	0,0	0,1	0,0	0,0
Activité de recoltes de bois pour la vente	0,0	0,0	0,0	0,0	0,0	0,0	0,0	0,0
Recherche de bois de chauffe pour les besoins de la famille	0,1	0,3	0,1	0,7	0,1	0,5	0,1	0,4
Recherche d'eau pour les besoins	1,3	4,7	0,8	9,4	0,9	7,4	1,1	4,9
AGR	3,7	1,4	2,0	0,8	2,1	0,6	2,4	0,8
Autres activités domestiques non remunéres	5,8	39,7	5,1	43,3	5,8	43,8	7,1	42,8
Activités personnelles	11,5	6,6	9,8	4,9	9,4	5,2	9,8	6,1
Autres activités non citées	59,9	43,9	58,2	35,1	59,2	37,6	59,4	41,0
Total	**100**	**100**	**100**	**100**	**100**	**100**	**100**	**100**

Tableau : A2S6A0 14: Répartition des populations selon l'occupation principale au cours du dernier mois et selon le sexe (en %)

	Trimestre 1		Trimestre 2		Trimestre 3		Trimestre 4	
	Masculin	Feminin	Masculin	Feminin	Masculin	Feminin	Masculin	Feminin
Agriculture pluviale	7	2	44,1	31,9	37,2	28,6	8,5	4,0
Maraîchage	4	2	0,6	0,2	1,4	0,3	3,4	1,3
Arboriculture	1	0	0,2	0,1	0,2	0,2	0,3	0,1
Elevage	25	5	24,0	6,1	24,2	5,8	28,1	7,1
Pêche	0	0	0,1	0,0	0,3	0,0	0,1	0,0
Cueillette	0	1	0,7	5,4	0,1	0,8	0,2	0,8
Activité de recoltes de bois pour la vente	0	0	0,0	0,0	0,1	0,1	0,1	0,0
Recherche de bois de chauffe pour les besoins de la famille	1	8	0,5	2,4	0,6	2,9	1,5	7,0
Recherche d'eau pour les besoins	5	23	1,1	16,0	1,6	19,0	4,3	24,6
AGR	8	6	3,1	1,7	3,5	1,5	5,9	3,0
Autres activités domestiques non remunéres	9	31	3,9	24,4	4,2	25,8	8,3	31,0
Activités personnelles	14	7	4,7	2,0	7,4	3,7	14,4	7,2
Autres activités non citées	26	15	17,1	9,8	19,2	11,3	24,8	13,9
Total	**100**	**100**	**100**	**100**	**100**	**100**	**100**	**100**

SECTION A.3.1 : Equipement et infrastructures acquis en 2008

Tableau : A3S1A0 1: Quantité de fertilisants chimiques (en g)

REGION	PROVINCE	code intrant			
		npk			
		Quantité comptant	Quantité crédit	cadeaux en quantité (en kg ou en litre)	Quantité totale
		Somme	Somme	Somme	Somme
Boucle du Mouhoun	Kossi	1 295 334 610	211 938 582	22 331 762	1 529 604 954
	Mouhoun	586 270 055	7 420 271 752	0	9 077 511 851
	Sourou	1 134 293 400	9 350 477	0	1 143 648 862
	Balé	620 007 943	7 031 056 648	21	7 783 620 458
	Banwa	1 971 787 205	12 041 983 251	29 430 492	14 043 203 763
	Nayala	73 715 946	1 199 922 068	492 748	1 341 992 380
	Total région	**5 681 409 159**	**27 914 522 777**	**52 255 024**	**34 919 582 267**
Cascades	Comoé	1 601 155 358	4 330 160 769	5 096 433	5 949 007 385
	Léraba	1 425 222 838	2 811 228 823	5 686 052	4 315 875 959
	Total région	**3 026 378 196**	**7 141 389 592**	**10 782 484**	**10 264 883 345**
Centre	Kadiogo	950 313 045	19 191 435	705 418	971 898 026
	Total région	**950 313 045**	**19 191 435**	**705 418**	**971 898 026**
Centre Est	boulgou	745 296 928	344 625 418	21 472 752	1 129 818 183
	kouritenga	825 561 722	367 955 142	0	1 233 995 870
	koulpelogo	1 404 754 394	344 013 840	98 380 237	2 017 361 701
	Total région	**2 975 613 043**	**1 056 594 399**	**119 852 989**	**4 381 175 754**
Centre Nord	Bam	1 213 636 144	19 546 644	6 710 646	1 255 799 182
	Namentenga	130 264 297	0	0	130 270 850
	Sanmentenga	1 500 678 816	15 314 281	3 090 319	1 541 356 146
	Total région	**2 844 579 258**	**34 860 924**	**9 800 964**	**2 927 426 178**
Centre Ouest	Boulkièmdé	916 513 570	24 925 017	2 910 917	944 349 505
	Sanguié	366 066 896	345 975 913	830 225	739 880 249
	Sissili	568 246 029	1 279 491 708	317 519	1 919 776 633
	Ziro	1 525 721 719	1 153 146 031	0	2 678 867 750
	Total région	**3 376 548 213**	**2 803 538 669**	**4 058 661**	**6 282 874 137**
Centre Sud	Bazèga	361 331 132	163 467 129	1 101 575	531 397 903
	Nahouri	676 687 845	402 649 012	16 071 072	1 103 987 794
	Zoudwéogo	140 862 833	226 840 085	0	376 020 347
	Total région	**1 178 881 811**	**792 956 226**	**17 172 647**	**2 011 406 044**
Est	Gnagna	68 998 462	0	59 810 000	128 808 462
	Gourma	389 734 474	143 583 715	6 899 832	555 364 892
	Tapoa	443 433 006	993 791 219	650 905	1 439 232 191
	Komandjoari	8 874 938	0	8 420 291	17 295 229
	Kompienga	373 889 881	270 097 410	4 105 990	648 093 281
	Total région	**1 284 930 762**	**1 407 472 344**	**79 887 018**	**2 788 794 055**
Hauts-Bassins	Houet	2 547 037 615	8 393 261 749	0	11 398 548 078
	Kénédougou	2 919 187 634	10 123 582 266	29 933 950	13 458 502 158
	Tuy	540 383 831	11 809 138 601	18 316 425	12 368 360 465
	Total région	**6 006 609 080**	**30 325 982 616**	**48 250 376**	**37 225 410 702**
Nord	Passoré	1 091 183 849	28 669 549	5 282 715	1 132 691 765
	Yatenga	2 740 200 666	160 392 957	0	3 082 465 949
	Loroum	306 495 755	0	0	1 385 849 939
	Zondoma	1 105 712 143	18 853 302	2 104 210	1 169 087 661
	Total région	**5 243 592 412**	**207 915 809**	**7 386 926**	**6 770 095 314**
Plateau Central	Ganzourgou	420 201 461	306 649 927	6 650	727 100 263
	Obritenga	2 955 550 502	222 195 239	0	3 177 745 741
	Kourwéogo	122 761 291	1 743 021	27 020	124 531 332
	Total région	**3 498 513 254**	**530 588 187**	**33 670**	**4 029 377 335**
Sahel	Oudalan	121 845 872	0	0	121 845 872
	Séno				
	Soum	1 486 240 862	0	0	1 486 240 862
	Yagha	346 878	0	0	346 878
	Total région	**1 608 433 612**	**0**	**0**	**1 608 433 612**
Sud Ouest	Bougouriba	141 275 742	451 007 818	0	592 346 043
	Poni	265 076 340	254 299 178	313 347	523 501 728
	Ioba	215 880 399	4 091 364 096	0	4 313 449 299
	Noumbiel	5 131 935	2 936 157	0	8 068 091
	Total région	**627 364 417**	**4 799 607 249**	**313 347**	**5 437 365 162**
TOTAL BURKINA		38 303 166 261	77 034 620 227	350 499 523	119 618 721 932

Tableau : A3S1A0 1: Quantité de fertilisants chimiques (en g) suite 1

REGION	PROVINCE	code intrant			
		urée			
		Quantité comptant	Quantité crédit	cadeaux en quantité (en kg ou en litre)	Quantité totale
		Somme	Somme	Somme	Somme
Boucle du Mouhoun	Kossi	59 048 678	44 484 554	0	103 533 232
	Mouhoun	167 502 903	3 514 007 313	0	4 021 916 535
	Sourou	600 541 436	5 078 276	0	615 345 076
	Balé	691 751 247	3 406 026 513	7 873 924	4 158 407 366
	Banwa	952 463 781	2 978 111 476	14 715 246	3 945 290 504
	Nayala	24 473 681	251 209 565	6 314 001	314 931 352
	Total région	**2 495 781 727**	**10 198 917 698**	**28 903 170**	**13 159 424 064**
Cascades	Comoé	1 044 784 993	1 375 940 841	7 785 201	2 428 514 369
	Léraba	635 679 643	812 626 613	1 773 238	2 003 515 626
	Total région	**1 680 464 636**	**2 188 567 454**	**9 558 438**	**4 432 029 995**
Centre	Kadiogo	810 093 720	9 863 589	1 410 835	821 519 155
	Total région	**810 093 720**	**9 863 589**	**1 410 835**	**821 519 155**
Centre Est	boulgou	1 898 780 054	386 106 313	27 389 008	2 320 378 094
	kouritenga	286 054 545	199 645 850	0	485 700 994
	koulpelogo	1 108 925 064	256 745 480	10 307 858	1 496 763 961
	Total région	**3 293 759 663**	**842 497 643**	**37 696 866**	**4 302 843 049**
Centre Nord	Bam	51 087 046	0	2 875 991	53 963 037
	Namentenga	4 583 686	0	0	4 583 686
	Sanmentenga	399 442 504	0	5 453 622	408 715 126
	Total région	**455 113 236**	**0**	**8 329 613**	**467 261 849**
Centre Ouest	Boulkièmdé	468 395 164	54 201 092	266 824	522 863 079
	Sanguié	217 611 692	319 341 986	830 225	547 418 753
	Sissili	638 257 677	1 055 017 923	363	1 750 822 890
	Ziro	496 507 547	621 330 132	0	1 117 837 680
	Total région	**1 820 772 080**	**2 049 891 133**	**1 097 412**	**3 938 942 402**
Centre Sud	Bazèga	144 271 867	93 476 603	0	242 411 351
	Nahouri	253 123 067	99 386 198	1 592 506	358 391 703
	Zoudwéogo	10 807 963	45 110 366	0	55 918 329
	Total région	**408 202 897**	**237 973 167**	**1 592 506**	**656 721 383**
Est	Gnagna	3 195 643	0	4 096 940	7 292 583
	Gourma	200 390 929	53 429 050	3 550 456	282 683 168
	Tapoa	207 104 935	1 348 645 476	0	1 582 764 161
	Komandjoari	10 181 366	0	699 413	10 880 779
	Kompienga	131 898 359	119 800 710	855 207	252 554 276
	Total région	**552 771 231**	**1 521 875 237**	**9 202 016**	**2 136 174 967**
Hauts-Bassins	Houet	1 661 798 707	3 765 510 716	0	5 687 105 202
	Kénédougou	1 977 872 803	3 861 516 151	0	5 957 203 354
	Tuy	300 818 845	4 597 143 813	9 158 213	4 907 120 871
	Total région	**3 940 490 355**	**12 224 170 680**	**9 158 213**	**16 551 429 427**
Nord	Passoré	40 867 340	0	0	40 867 340
	Yatenga	98 033 763	18 851 360	0	116 885 123
	Loroum	36 041 316	0	0	36 244 538
	Zondoma	71 111 362	0	0	78 962 559
	Total région	**246 053 781**	**18 851 360**	**0**	**272 959 560**
Plateau Central	Ganzourgou	195 163 801	200 073 206	10 381	395 273 342
	Obritenga	563 752 281	10 459 614	0	574 211 895
	Kourwéogo	10 486 974	0	0	10 486 974
	Total région	**769 403 057**	**210 532 820**	**10 381**	**979 972 211**
Sahel	Oudalan				
	Séno	1 612 354	0	0	1 612 354
	Soum	63 286 772	0	628 931	63 915 703
	Yagha				
	Total région	**64 899 125**	**0**	**628 931**	**65 528 056**
Sud Ouest	Bougouriba	76 138 317	219 704 341	0	295 842 657
	Poni	54 807 805	154 990 116	0	225 049 371
	Ioba	153 582 867	1 331 850 256	0	1 494 326 406
	Noumbiel	736 761	1 437 582	164 116	2 338 458
	Total région	**285 265 749**	**1 707 982 294**	**164 116**	**2 017 556 892**
TOTAL BURKINA		**16 823 071 256**	**31 211 123 073**	**107 752 497**	**49 802 363 010**

Tableau :A3S1A0 1: Quantité de fertilisants chimiques (en g)Suite 2

REGION	PROVINCE	code intrant burkina phosphate Quantité comptant Somme	Quantité crédit Somme	cadeaux en quantité (en kg ou en litre) Somme	Quantité totale Somme
Boucle du Mouhoun	Kossi Mouhoun Sourou Balé Banwa Nayala	128 494 680	0	0	128 494 680
	Total région	**128 494 680**	**0**	**0**	**128 494 680**
Cascades	Comoé Léraba				
	Total région				
Centre	Kadiogo	13 147 873	0	1 972 718	15 120 590
	Total région	**13 147 873**	**0**	**1 972 718**	**15 120 590**
Centre Est	boulgou	249 943 731	0	0	256 477 875
	kouritenga	68 998 965	0	7 046	69 006 010
	koulpelogo	10 377 261	7 781 320	0	18 158 580
	Total région	**329 319 956**	**7 781 320**	**7 046**	**343 642 466**
Centre Nord	Bam	104 757 793	0	0	104 757 793
	Namentenga				
	Sanmentenga	0	0	0	0
	Total région	**104 757 793**	**0**	**0**	**104 757 793**
Centre Ouest	Boulkièmdé	1 669 061	0	0	1 669 061
	Sanguié				
	Sissili	0	0	0	9 493 846
	Ziro				
	Total région	**1 669 061**	**0**	**0**	**11 162 907**
Centre Sud	Bazèga	7 084 384	0	164 480 893	257 064 947
	Nahouri				
	Zoudwéogo				
	Total région	**7 084 384**	**0**	**164 480 893**	**257 064 947**
Est	Gnagna				
	Gourma				
	Tapoa	0	246 749 501	0	246 749 501
	Komandjoari				
	Kompienga				
	Total région	**0**	**246 749 501**	**0**	**246 749 501**
Hauts-Bassins	Houet				0
	Kénédougou			4 526	4 526
	Tuy				0
	Total région			**4 526**	**4 526**
Nord	Passoré		0	0	0
	Yatenga				
	Loroum				
	Zondoma	52 341 312	0	0	52 341 312
	Total région	**52 341 312**	**0**	**0**	**52 341 312**
Plateau Central	Ganzourgou	54 234 201	0	10 381	54 244 581
	Obritenga				
	Kourwéogo		0	0	0
	Total région	**54 234 201**	**0**	**10 381**	**54 244 581**
Sahel	Oudalan				
	Séno				
	Soum		0	0	569 135
	Yagha				
	Total région		**0**	**0**	**569 135**
Sud Ouest	Bougouriba				
	Poni	20 927 040	0	0	20 927 040
	Ioba	0	0	0	0
	Noumbiel				
	Total région	**20 927 040**	**0**	**0**	**20 927 040**
TOTAL BURKINA		**711 976 299**	**254 530 821**	**166 475 563**	**1 235 079 479**

Tableau : A3S1A0 2: Quantité de fertilisants organiques (en g)

REGION	PROVINCE	code intrant			
		fumure organique			
		Quantité comptant	Quantité crédit	cadeaux en quantité (en kg ou en litre)	Quantité totale
		Somme	Somme	Somme	Somme
Boucle du Mouhoun	Kossi	17 001 927 237	0	3 187 372 526	20 189 299 763
	Mouhoun	12 854 260 813	126 077 402	424 470	14 382 135 188
	Sourou	5 125 128 717	0	36 408	7 798 412 544
	Balé	6 917 914 828	6 043 352	0	6 981 004 381
	Banwa	13 307 748 953	150 682 120	9 139 623 136	24 297 348 101
	Nayala	15 541 077 969	0	0	17 988 650 698
	Total région	70 748 058 516	282 802 873	12 327 456 540	91 636 850 675
Cascades	Comoé	3 895 720 144	0	2 440 059	3 916 695 262
	Léraba	7 233 748 572	48 173 697	0	7 470 453 479
	Total région	11 129 468 716	48 173 697	2 440 059	11 387 148 741
Centre	Kadiogo	7 964 554 003	0	0	8 295 815 432
	Total région	7 964 554 003	0	0	8 295 815 432
Centre Est	boulgou	8 832 695 405	4 553 017	44 241 887	12 395 950 617
	kouritenga	10 188 958 075	0	105 689 379	10 702 855 904
	koulpelogo	9 105 602 777	0	7 889 212	11 346 519 216
	Total région	28 127 256 257	4 553 017	157 820 479	34 445 325 737
Centre Nord	Bam	19 623 894 070	0	70 721 855	20 484 361 111
	Namentenga	13 381 627 944	0	10 227 959	16 208 229 482
	Sanmentenga	26 520 798 397	0	1 235 497	31 927 871 758
	Total région	59 526 320 411	0	82 185 311	68 620 462 350
Centre Ouest	Boulkièmdé	27 502 416 794	0	360 491	30 834 050 091
	Sanguié	2 499 904 056	0	11 762 574	8 211 871 795
	Sissili	2 305 813 264	56 220 524	1 938	2 979 730 850
	Ziro	7 273 063 285	0	0	7 273 063 285
	Total région	39 581 197 399	56 220 524	12 125 003	49 298 716 021
Centre Sud	Bazèga	16 066 345 819	6 825	136 505	25 449 284 049
	Nahouri	7 214 516 619	0	17 992 523	10 942 670 997
	Zoudwéogo			0	20 543 654
	Total région	23 280 862 437	6 825	18 129 028	36 412 498 701
Est	Gnagna	33 284 583 496	0	0	57 906 881 012
	Gourma	12 105 847 753	0	23 764 001	14 995 913 880
	Tapoa	3 452 902 315	0	0	3 599 681 591
	Komandjoari	112 693 536	0	0	113 007 612
	Kompienga	256 156 277	0	17 746 778	330 939 986
	Total région	49 212 183 377	0	41 510 778	76 946 424 081
Hauts-Bassins	Houet	1 859 129 434	65 393 040	380 905 134	2 508 246 824
	Kénédougou	2 974 346 107	0	1 151 415 963	13 773 903 990
	Tuy	1 986 772 591	0	0	1 986 772 591
	Total région	6 820 248 132	65 393 040	1 532 321 097	18 268 923 406
Nord	Passoré	22 388 023 091	0	90 465 422	23 185 816 517
	Yatenga	76 740 716 263	0	2 537 561 232	103 420 576 796
	Loroum	24 742 279 637	0	0	29 257 020 741
	Zondoma	34 074 831 593	0	0	34 333 884 756
	Total région	157 945 850 585	0	2 628 026 654	190 197 298 810
Plateau Central	Ganzourgou	14 447 466		90 455	23 479 694
	Obritenga	11 864 385 680	0	1 000	12 051 945 863
	Kourwéogo	8 887 717 432	4 226 184	0	8 948 027 107
	Total région	20 766 550 578	4 226 184	91 454	21 023 452 663
Sahel	Oudalan	1 822 510 025	0	28 380 663	3 743 273 031
	Séno	5 289 952 452	0	0	5 289 952 452
	Soum	41 534 623 757	0	0	41 534 623 757
	Yagha	5 065 568 415	0	0	5 108 956 326
	Total région	53 712 654 648	0	28 380 663	55 676 805 565
Sud Ouest	Bougouriba	642 883 085	0	12 549 833	655 432 919
	Poni	36 876 978	0	500 770	109 517 920
	Ioba	3 619 107 252	73 545 446	172 469 533	3 865 122 231
	Noumbiel	3 458	0	0	3 458
	Total région	4 298 870 773	73 545 446	185 520 136	4 630 076 527
TOTAL BURKINA		**533 114 075 831**	**534 921 606**	**17 016 007 202**	**666 839 798 709**

Tableau :A3S1A02: Quantité de fertilisants organiques (en g)Suite

REGION	PROVINCE	code intrant			
		compost plus			
		Quantité comptant	Quantité crédit	cadeaux en quantité (en kg, ou en litre)	Quantité totale
		Somme	Somme	Somme	Somme
Boucle du Mouhoun	Kossi				
	Mouhoun				
	Sourou				
	Balé	243 543	0	0	243 543
	Banwa				5
	Nayala	0	0	0	0
	Total région	243 543	0	0	243 548
Cascades	Comoé		0	0	0
	Léraba	0	61 310 459	0	61 310 459
	Total région	0	61 310 459	0	61 310 459
Centre	Kadiogo				
	Total région				
Centre Est	boulgou	57 813 948	0	217 478	110 895 452
	kouritenga				
	koulpelogo				0
	Total région	57 813 948	0	217 478	110 895 452
Centre Nord	Bam	1 313 001 084	0	0	1 758 725 603
	Namentenga				
	Sanmentenga	1 450 178	0	0	1 450 178
	Total région	1 314 451 262	0	0	1 760 175 780
Centre Ouest	Boulkièmdé				
	Sanguié	261 309 515	0	0	285 209 933
	Sissili	4 473 016	0	0	67 909 668
	Ziro				
	Total région	265 782 531	0	0	353 119 601
Centre Sud	Bazèga				0
	Nahouri				
	Zoudwéogo				
	Total région				0
Est	Gnagna				
	Gourma				
	Tapoa				
	Komandjoari				
	Kompienga				
	Total région				
Hauts-Bassins	Houet	0	62 318	0	62 318
	Kénédougou				
	Tuy	0	14 263 788	0	19 298 066
	Total région	0	14 326 106	0	19 360 384
Nord	Passoré	266 810	0	0	1 600 858
	Yatenga				
	Loroum	59 920 818	0	0	59 920 818
	Zondoma	13 373 370	0	0	44 778 157
	Total région	73 560 997	0	0	106 299 833
Plateau Central	Ganzourgou	1 859 484	0	0	3 437 750
	Obritenga	11 214 421	0	0	11 214 421
	Kourwéogo		0	0	0
	Total région	13 073 905	0	0	14 652 172
Sahel	Oudalan				
	Séno				
	Soum				
	Yagha				
	Total région				
Sud Ouest	Bougouriba				
	Poni				
	Ioba	0	2 941 818	0	2 941 818
	Noumbiel				
	Total région	0	2 941 818	0	2 941 818
TOTAL BURKINA		**1 724 926 187**	**78 578 382**	**217 478**	**2 428 999 047**

Tableau : A3S1A0 3: Quantité d'insecticides

REGION	PROVINCE	code intrant			
		insecticide liquide			
		Quantité comptant	Quantité crédit	cadeaux en quantité (en kg, ou en litre)	Quantité totale
		Somme	Somme	Somme	Somme
Boucle du Mouhoun	Kossi	5 575 830	3 971 949	0	9 547 778
	Mouhoun	17 332 734	201 555 020	106 117	256 364 813
	Sourou	145 890	0	0	146 332
	Balé	18 441 054	239 941 923	45	264 867 947
	Banwa	5 743 067	182 684 158	9 697 855	198 128 195
	Nayala	3 343 027	20 561 888	11 643	23 916 557
	Total région	50 581 601	648 714 937	9 815 660	752 971 623
Cascades	Comoé	9 500 035	239 954 610	0	249 542 240
	Léraba	31 336 164	53 686 187	0	85 132 959
	Total région	40 836 199	293 640 796	0	334 675 199
Centre	Kadiogo	17 324 935	0	0	17 383 533
	Total région	17 324 935	0	0	17 383 533
Centre Est	boulgou	6 253 890	6 034 628	0	16 772 876
	kouritenga	285 316	296 245	0	581 561
	koulpelogo	3 439 656	1 735 600	655	5 203 132
	Total région	9 978 861	8 066 473	655	22 557 568
Centre Nord	Bam	912 576	0	0	912 576
	Namentenga	538	0	0	538
	Sanmentenga	7 342 164	0	14 703 625	22 045 789
	Total région	8 255 278	0	14 703 625	22 958 903
Centre Ouest	Boulkièmdé	1 009 772	0	0	1 009 772
	Sanguié	64 474 208	5 707 485	71 109	70 271 345
	Sissili	3 562 964	23 549 567	0	28 113 065
	Ziro	11 938 486	52 009 052	0	65 989 416
	Total région	80 985 430	81 266 104	71 109	165 383 598
Centre Sud	Bazèga	1 007 350	2 919 824	1 070	3 928 324
	Nahouri	2 268 619	55 087 336	1 402 017	58 762 162
	Zoudwéogo	4 963	1 547	0	6 740
	Total région	3 280 931	58 008 706	1 403 087	62 697 226
Est	Gnagna	6 771 301	0	0	6 771 301
	Gourma	2 882 306	1 331 266	1 039 255	5 252 826
	Tapoa	4 135 591	137 690 648	32 504	141 858 743
	Komandjoari	8 780	0	0	8 780
	Kompienga	5 361 494	2 961 990	0	8 392 587
	Total région	19 159 472	141 983 904	1 071 759	162 284 237
Hauts-Bassins	Houet	28 379 739	98 811 400	5 237 810	144 614 733
	Kénédougou	11 527 673	341 827 914	325	357 055 627
	Tuy	32 115 920	268 760 487	129 190	310 373 204
	Total région	72 023 332	709 399 801	5 367 325	812 043 564
Nord	Passoré	336 464	0	0	336 464
	Yatenga	1 131 506	0	0	1 131 506
	Loroum	1 718 658	0	0	1 718 658
	Zondoma	891 746	0	0	891 840
	Total région	4 078 374	0	0	4 078 469
Plateau Central	Ganzourgou	5 515	4 653	0	11 024
	Obritenga	6 313 323	70	0	6 313 464
	Kourwéogo				
	Total région	6 318 838	4 724	0	6 324 488
Sahel	Oudalan				
	Séno	436 919	0	0	436 919
	Soum	2 557 323	0	0	2 557 696
	Yagha				
	Total région	2 994 242	0	0	2 994 615
Sud Ouest	Bougouriba	669 709	18 571 690	0	19 612 609
	Poni	161 223	8 004 827	15 260	8 181 311
	Ioba	1 238 275	148 083 047	0	150 576 600
	Noumbiel	49 931	142 385	0	192 317
	Total région	2 119 139	174 801 949	15 260	178 562 836
TOTAL BURKINA		**317 936 635**	**2 115 887**	**32 448 480**	**2 544 915 860**

Tableau :A3S1A03: Quantité d'insecticides (Suite)

REGION	PROVINCE	code intrant			
		insecticide solide			
		Quantité comptant	Quantité crédit	cadeaux en quantité (en kg ou en litre)	Quantité totale
		Somme	Somme	Somme	Somme
Boucle du Mouhoun	Kossi	482 948	0	69	483 016
	Mouhoun	1 011 610	853 531	0	1 865 141
	Sourou	1 401 960	0	0	1 403 647
	Balé	80 326	760 377	0	840 704
	Banwa	182 003	0	0	182 003
	Nayala	175 084	0	84 812	417 070
	Total région	3 333 930	1 613 909	84 881	5 191 581
Cascades	Comoé	2 094 793	8 027 062	0	10 121 855
	Léraba	3 970 583	1 095 685	16 458	5 183 301
	Total région	6 065 376	9 122 746	16 458	15 305 156
Centre	Kadiogo	1 064 652	0	52 591	1 337 376
	Total région	1 064 652	0	52 591	1 337 376
Centre Est	boulgou	366 115	0	0	366 115
	kouritenga	81	0	0	81
	koulpelogo	236 968	0	0	236 968
	Total région	603 164	0	0	603 164
Centre Nord	Bam	148 845	0	0	148 845
	Namentenga				
	Sanmentenga	930 398	0	0	930 424
	Total région	1 079 243	0	0	1 079 269
Centre Ouest	Boulkièmdé	12 533 583	0	0	12 533 583
	Sanguié	18 505 420	41 873	2 265 238	20 846 658
	Sissili	19 116	867 700	0	886 816
	Ziro	380 831	2 828 107	0	3 208 939
	Total région	31 438 951	3 737 681	2 265 238	37 475 996
Centre Sud	Bazèga	1 637 669	0	1 070	2 148 169
	Nahouri	648 635	9 350	0	657 985
	Zoudwéogo	85 909	0	0	85 909
	Total région	2 372 214	9 350	1 070	2 892 063
Est	Gnagna	121 205	0	0	212 109
	Gourma	29 215	512 964	0	542 179
	Tapoa	178 738	30 446 324	0	30 625 062
	Komandjoari	835	0	0	835
	Kompienga	2 458 330	712 962	0	3 171 292
	Total région	2 788 324	31 672 249	0	34 551 476
Hauts-Bassins	Houet	39 099		0	686 944
	Kénédougou	0	407 255	0	407 255
	Tuy	0	0	0	0
	Total région	39 099	407 255	0	1 094 198
Nord	Passoré	71 918 542	0	0	72 037 272
	Yatenga	63 926 512	0	0	63 926 512
	Loroum	812 888	0	0	812 888
	Zondoma	824 598	0	0	824 598
	Total région	137 482 539	0	0	137 601 269
Plateau Central	Ganzourgou	73 763	0	0	75 299
	Obritenga	75 326	0	0	75 326
	Kourwéogo	8 545 982	0	0	8 545 982
	Total région	8 695 071	0	0	8 696 607
Sahel	Oudalan	856 183	0	0	865 766
	Séno	1 257 438	0	26	1 257 465
	Soum	3 638 279	0	0	3 638 279
	Yagha				
	Total région	5 751 900	0	26	5 761 510
Sud Ouest	Bougouriba	53 306	0	0	53 306
	Poni				
	Ioba	0	143 089	0	143 089
	Noumbiel	40 755	0	0	40 755
	Total région	94 062	143 089	0	237 151
TOTAL BURKINA		**200 808 524**	**46 706 279**	**2 420 265**	**251 826 817**

Tableau : A3S1A0 4: Quantité de fongicides

REGION	PROVINCE	code intrant			
		fongicide liquide			
		Quantité comptant	Quantité crédit	cadeaux en quantité (en kg ou en litre)	Quantité totale
		Somme	Somme	Somme	Somme
Boucle du Mouhoun	Kossi	140 404	0	0	140 404
	Mouhoun	6 522 900	11 944 935	144 467	18 612 301
	Sourou	652 143	0	0	652 751
	Balé	6 488	0	0	6 488
	Banwa	11 305	0	0	11 305
	Nayala				
	Total région	7 333 239	11 944 935	144 467	19 423 249
Cascades	Comoé	991 620	2 533 511	0	3 525 131
	Léraba	124 126	34 303 049	0	34 427 175
	Total région	1 115 746	36 836 560	0	37 952 306
Centre	Kadiogo				
	Total région				
Centre Est	boulgou	118 597	329 617	0	448 215
	kouritenga	68 656	0	0	68 656
	koulpelogo	0	1 272 152	0	1 272 152
	Total région	187 254	1 601 769	0	1 789 023
Centre Nord	Bam	15 751	0	0	15 751
	Namentenga	143 255 215	0	8 424 029	151 826 876
	Sanmentenga	434 997 084	0	0	434 997 084
	Total région	578 268 050	0	8 424 029	586 839 711
Centre Ouest	Boulkièmdé	33 766	0	0	33 766
	Sanguié				
	Sissili	64 995	300 440	0	365 435
	Ziro				
	Total région	98 760	300 440	0	399 200
Centre Sud	Bazèga	836	108	0	1 051
	Nahouri				
	Zoudwéogo				
	Total région	836	108	0	1 051
Est	Gnagna	13 654	0	0	13 654
	Gourma	4 101 650	207 258	0	4 308 908
	Tapoa	18 493	0	0	18 493
	Komandjoari				
	Kompienga	8 739 563	5 676 446	1 448 178	15 864 186
	Total région	12 873 359	5 883 704	1 448 178	20 205 241
Hauts-Bassins	Houet	6 380 408	143 786	0	6 524 193
	Kénédougou	506 125	117 806	0	623 931
	Tuy	0	23 603	0	23 603
	Total région	6 886 533	285 194	0	7 171 727
Nord	Passoré	574 808	0	0	574 808
	Yatenga	9 584 681	0	0	18 319 690
	Loroum	34 536	0	0	34 536
	Zondoma	193 816	0	0	193 816
	Total région	10 387 840	0	0	19 122 850
Plateau Central	Ganzourgou	1 173	1 739	0	2 912
	Obritenga	575 865	0	0	575 865
	Kourwéogo	6 928	0	0	6 928
	Total région	583 966	1 739	0	585 705
Sahel	Oudalan				
	Séno	370 337	0	0	370 337
	Soum				
	Yagha	3 807 578	0	0	3 807 578
	Total région	4 177 915	0	0	4 177 915
Sud Ouest	Bougouriba	6 657	0	0	6 657
	Poni	114 186	1 272 239	0	1 386 425
	Ioba				
	Noumbiel				
	Total région	120 843	1 272 239	0	1 393 082
TOTAL BURKINA		**622 034 341**	**58 126 688**	**10 016 674**	**699 061 061**

Tableau :A3S1A04: Quantité de fongicides (Suite)

REGION	PROVINCE	code intrant			
		fongicide solide			
		Quantité comptant	Quantité crédit	cadeaux en quantité (en kg ou en litre)	Quantité totale
		Somme	Somme	Somme	Somme
Boucle du Mouhoun	Kossi	4 587 158	0	0	4 587 158
	Mouhoun	8 018 686	8 265 717	691 360	17 384 713
	Sourou	15 340 099	0	408	15 343 374
	Balé	758 275	614 541	9 156 780	10 858 788
	Banwa	40 833 856	13 924	3 619 798	44 614 519
	Nayala	14 735 981	164 883	11 697 712	49 895 227
	Total région	84 274 055	9 059 066	25 166 059	142 683 780
Cascades	Comoé	58	0	0	58
	Léraba	0	914 188	218 652	1 132 841
	Total région	58	914 188	218 652	1 132 898
Centre	Kadiogo	297 719	0	0	336 784
	Total région	297 719	0	0	336 784
Centre Est	boulgou	32 956	0	0	32 956
	kouritenga	34 718	0	0	34 718
	koulpelogo	0	14 123 385	0	14 123 385
	Total région	67 675	14 123 385	0	14 191 060
Centre Nord	Bam	14 177 630	0	0	14 423 544
	Namentenga	147 789 866	0	14 400	190 889 543
	Sanmentenga	9 048 641	0	0	9 122 613
	Total région	171 016 137	0	14 400	214 435 699
Centre Ouest	Boulkièmdé	5 690	0	0	12 959
	Sanguié				
	Sissili	6 314 982	0	5	10 524 652
	Ziro				
	Total région	6 320 672	0	5	10 537 612
Centre Sud	Bazèga	389 830	319 842	428	712 061
	Nahouri	58 431	0	5 608	64 039
	Zoudwéogo	8 385 562	57 500	37 621	8 480 683
	Total région	8 833 824	377 342	43 657	9 256 784
Est	Gnagna	8 705 728	0	0	8 705 728
	Gourma	93 510 487	97 719	3 914	98 819 409
	Tapoa	853 081	0	0	909 962
	Komandjoari	666 747	0	0	666 747
	Kompienga	168 068	2 437 484	0	2 605 552
	Total région	103 904 110	2 535 203	3 914	111 707 397
Hauts-Bassins	Houet	12 738 935	0	0	12 739 627
	Kénédougou	147	0	0	220
	Tuy	316 116	5 783 595	26 166	6 165 061
	Total région	13 055 198	5 783 595	26 166	18 904 909
Nord	Passoré	276 669 601	0	361 727	277 123 464
	Yatenga	487 171 253	0	0	947 029 245
	Loroum	83 941 355	10	0	89 770 479
	Zondoma	72 290 143	5 261	0	72 295 403
	Total région	920 072 352	5 270	361 727	1 386 218 591
Plateau Central	Ganzourgou	1 965	0	0	1 965
	Obritenga				
	Kourwéogo	270 792	0	0	270 792
	Total région	272 757	0	0	272 757
Sahel	Oudalan	2 137 632	0	0	2 572 047
	Séno	135 637	0	0	135 637
	Soum	1 245 907	0	0	1 245 907
	Yagha	474 849	0	0	487 742
	Total région	3 994 026	0	0	4 441 333
Sud Ouest	Bougouriba	6 657	0	0	6 657
	Poni	120 112	260 906	0	381 017
	Ioba	0	0	463 100 822	463 100 822
	Noumbiel	154 510	0	0	154 510
	Total région	281 278	260 906	463 100 822	463 643 006
TOTAL BURKINA		**1 312 389 861**	**33 058 955**	**488 935 402**	**2 377 762 612**

Tableau : A3S1A0 5: Quantité d'herbicides

REGION	PROVINCE	code intrant			
		herbicide liquide			
		Quantité	Quantité	cadeaux en quantité (en kg ou en litre)	Quantité
		Somme	Somme	Somme	Somme
Boucle du Mouhoun	Kossi	819 408	1 717 095	0	2 536 503
	Mouhoun	14 241 397	32 516 788	168 783	48 392 843
	Sourou	269 123	0	0	269 123
	Balé	36 805 219	30 274 981	267 139	70 140 544
	Banwa	73 037 021	8 799 499	0	83 423 601
	Nayala	638 748	0	0	639 174
	Total région	125 810 917	73 308 362	435 922	205 401 788
Cascades	Comoé	293 408 032	396 401 679	0	689 809 980
	Léraba	39 078 283	6 198 521	0	47 382 740
	Total région	332 486 315	402 600 200	0	737 192 719
Centre	Kadiogo				
	Total région				
Centre Est	boulgou	1 605 175	0	0	1 605 175
	kouritenga	0	0	0	40 107
	koulpelogo	1 368 817	637 626	0	2 006 622
	Total région	2 973 993	637 626	0	3 651 904
Centre Nord	Bam				
	Namentenga	135 696	0	0	135 696
	Sanmentenga	0	0	0	0
	Total région	135 696	0	0	135 696
Centre Ouest	Boulkièmdé				
	Sanguié	18 874	148 298	0	167 171
	Sissili	26 508 525	11 312 805	0	37 861 960
	Ziro	30 852 389	3 627 231	0	34 607 238
	Total région	57 379 788	15 088 334	0	72 636 369
Centre Sud	Bazèga	7 269	0	0	7 269
	Nahouri	372 823	0	0	674 607
	Zoudwéogo				
	Total région	380 093	0	0	681 876
Est	Gnagna	5 678		0	5 678
	Gourma	74 293 365	4 815 390	0	79 108 755
	Tapoa	4 793 265	46 692 051	65 008	51 575 201
	Komandjoari				
	Kompienga	2 376 227	0	0	2 376 227
	Total région	81 468 535	51 507 441	65 008	133 065 861
Hauts-Bassins	Houet	61 781 812	67 572 758	9 847	133 024 951
	Kénédougou	154 761 606	55 181 068	0	220 094 808
	Tuy	33 675 247	46 732 201	25 341	80 432 789
	Total région	250 218 666	169 486 027	35 188	433 552 548
Nord	Passoré	275 654	0	0	275 742
	Yatenga				
	Loroum				
	Zondoma				
	Total région	275 654	0	0	275 742
Plateau Central	Ganzourgou	195	2 272	0	3 359
	Obritenga	50 016	0	0	50 016
	Kourwéogo				
	Total région	50 211	2 272	0	53 375
Sahel	Oudalan				
	Séno				
	Soum				
	Yagha				
	Total région				
Sud Ouest	Bougouriba	5 596 014	3 035 526	0	8 638 197
	Poni	3 091 570	0	0	3 091 570
	Ioba	3 222 544	732 348	0	3 955 595
	Noumbiel	139 590	0	0	139 613
	Total région	12 049 717	3 767 873	0	15 824 974
TOTAL BURKINA		**863 229 584**	**716 398 134**	**536 118**	**1 602 472**

Tableau : A3S1A05: Quantité d'herbicides (Suite)

REGION	PROVINCE	code intrant			
		herbicide solide			
		Quantité comptant	Quantité crédit	cadeaux en quantité (en kg ou en litre)	Quantité totale
		Somme	Somme	Somme	Somme
Boucle du Mouhoun	Kossi	273 136	0	0	273 136
	Mouhoun	2 683 700	5 730 374	0	8 414 117
	Sourou	146	0	0	291
	Balé	14 775 629	23 336 363	7	38 333 548
	Banwa	63 688 069	43 858	0	63 731 928
	Nayala				
	Total région	81 420 680	29 110 595	7	110 753 019
Cascades	Comoé	258 217 479	6 008 672	0	264 226 151
	Léraba	3 535 150	6 419 741	188 608	10 143 498
	Total région	261 752 629	12 428 413	188 608	274 369 649
Centre	Kadiogo				
	Total région				
Centre Est	boulgou	128 265	39 045	0	222 640
	kouritenga				
	koulpelogo	1 310 912	174 019 900	71 642	175 404 483
	Total région	1 439 177	174 058 946	71 642	175 627 123
Centre Nord	Bam				
	Namentenga	4 212 015	0	0	4 212 015
	Sanmentenga	229 494 568	0	0	229 494 568
	Total région	233 706 583	0	0	233 706 583
Centre Ouest	Boulkièmdé				
	Sanguié	34	11 407	0	11 442
	Sissili	2 933 634	867 700	0	3 801 334
	Ziro	2 507 967	0	0	2 507 967
	Total région	5 441 635	879 107	0	6 320 742
Centre Sud	Bazèga	37 263	0	0	37 263
	Nahouri	53 798	0	0	53 798
	Zoudwéogo				
	Total région	91 061	0	0	91 061
Est	Gnagna				
	Gourma	4 621 032	1 032 711	0	5 653 756
	Tapoa	338 915 839	7 611 581	0	346 527 420
	Komandjoari	5 017	0	0	5 017
	Kompienga	2 933 591	1 388 354	0	4 321 945
	Total région	346 475 479	10 032 646	0	356 508 138
Hauts-Bassins	Houet	9 847 068	4 241 655	0	14 088 723
	Kénédougou	602 165 426	7 283 305	0	696 102 960
	Tuy	10 589 060	21 107 141	0	31 929 084
	Total région	622 601 554	32 632 101	0	742 120 767
Nord	Passoré				
	Yatenga				
	Loroum				
	Zondoma				
	Total région				
Plateau Central	Ganzourgou	364	350	0	714
	Obritenga				
	Kourwéogo				
	Total région	364	350	0	714
Sahel	Oudalan				
	Séno				
	Soum				
	Yagha				
	Total région				
Sud Ouest	Bougouriba	1 706 121	15 992	0	1 722 113
	Poni				
	Ioba	147 733	8 058 793	0	8 572 835
	Noumbiel	233	0	0	233
	Total région	1 854 088	8 074 784	0	10 295 181
TOTAL BURKINA		**1 554 783**	**267 216 943**	**260 257**	**1 909 792 978**

Tableau : A3S1A0 6: Quantité de termicides

REGION	PROVINCE	code intrant			
		termiticide liquide			
		Quantité comptant	Quantité crédit	cadeaux en quantité (en kg, ou en litre)	Quantité totale
		Somme	Somme	Somme	Somme
Boucle du Mouhoun	Kossi	1 003 395	0	0	1 003 395
	Mouhoun	0	251	2 507 634	2 507 884
	Sourou	17 804	0	0	17 833
	Balé				
	Banwa	24 845	0	135 614	160 459
	Nayala				
	Total région	1 046 044	251	2 643 247	3 689 571
Cascades	Comoé				
	Léraba		318 760	0	2 414 399
	Total région		318 760	0	2 414 399
Centre	Kadiogo	1 093 097	0	0	1 093 097
	Total région	1 093 097	0	0	1 093 097
Centre Est	boulgou	3 428	0	0	3 428
	kouritenga	323	0	0	323
	koulpelogo	405	636	0	1 042
	Total région	4 157	636	0	4 793
Centre Nord	Bam				
	Namentenga	149 256	0	0	149 256
	Sanmentenga	23 861 805	0	0	23 861 805
	Total région	24 011 061	0	0	24 011 061
Centre Ouest	Boulkièmdé				
	Sanguié	371 806	0	0	371 806
	Sissili	36 661	0	0	36 661
	Ziro	371 989	0	0	371 989
	Total région	780 456	0	0	780 456
Centre Sud	Bazèga	11 308	0	0	11 308
	Nahouri				
	Zoudwéogo	288 089	0	0	288 089
	Total région	299 397	0	0	299 397
Est	Gnagna	13 153 524	0	0	13 153 524
	Gourma	621 774	207 258	0	829 032
	Tapoa	68 650 272	0	0	68 650 272
	Komandjoari				
	Kompienga				
	Total région	82 425 570	207 258	0	82 632 828
Hauts-Bassins	Houet	280 908	5 990	0	340 928
	Kénédougou	38 519	0	0	38 519
	Tuy	221 740	0	0	221 740
	Total région	541 167	5 990	0	601 187
Nord	Passoré				
	Yatenga			5 220	5 220
	Loroum				
	Zondoma				
	Total région			5 220	5 220
Plateau Central	Ganzourgou				
	Obritenga				
	Kourwéogo	58 101	0	0	58 101
	Total région	58 101	0	0	58 101
Sahel	Oudalan				
	Séno	8 480		0	8 480
	Soum				
	Yagha	189 830	0	0	189 830
	Total région	198 310	0	0	198 310
Sud Ouest	Bougouriba	111	0	0	111
	Poni	266 722	0	0	266 722
	Ioba				
	Noumbiel	20 134	0	0	20 134
	Total région	286 966	0	0	286 966
TOTAL BURKINA		**110 744 325**	**532 896**	**2 648 468**	**116 075 386**

Tableau :A3S1A06: Quantité de termicides (Suite)

REGION	PROVINCE	code intrant			
		termiticide solide			
		Quantité comptant	Quantité crédit	cadeaux en quantité (en kg, ou en litre)	Quantité totale
		Somme	Somme	Somme	Somme
Boucle du Mouhoun	Kossi	84 086 470	0	7 655	84 094 124
	Mouhoun	1 336 362	3 833 137	6 333 770	11 664 949
	Sourou	62 731	0	0	63 511
	Balé	13 618	0	1 285	14 903
	Banwa	1 509 127	692	0	1 509 818
	Nayala	319 526	0	0	319 526
	Total région	87 327 833	3 833 829	6 342 710	97 666 832
Cascades	Comoé	99 656	4 368	327	104 466
	Léraba	2 206 776	943 038	0	3 149 814
	Total région	2 306 432	947 406	327	3 254 280
Centre	Kadiogo	103 340	0	0	103 340
	Total région	103 340	0	0	103 340
Centre Est	boulgou	13 383	0	0	13 394
	kouritenga	608 896	0	0	893 840
	koulpelogo	2 340 032	14 550 388	0	17 426 262
	Total région	2 962 311	14 550 388	0	18 333 496
Centre Nord	Bam	205 792	0	0	205 792
	Namentenga	80 099	0	0	80 099
	Sanmentenga	214 133	0	0	214 133
	Total région	500 025	0	0	500 025
Centre Ouest	Boulkièmdé	1 079 319	0	0	1 079 319
	Sanguié	47 533	0	0	47 786
	Sissili	4 733 188	0	0	21 571 849
	Ziro	2 227 049	0	0	2 227 049
	Total région	8 087 090	0	0	24 926 003
Centre Sud	Bazèga	412 407	0	1 042	415 605
	Nahouri	7 021	0	0	7 021
	Zoudwéogo				
	Total région	419 428	0	1 042	422 626
Est	Gnagna	16 898 259	0	0	16 898 259
	Gourma	266 573	149 980	0	416 553
	Tapoa	1 490 310	0	0	1 490 310
	Komandjoari				
	Kompienga	1 918	0	0	1 918
	Total région	18 657 060	149 980	0	18 807 040
Hauts-Bassins	Houet	9 916 720	0	0	10 259 591
	Kénédougou	587	0	0	61 184
	Tuy	604 129	0	0	604 129
	Total région	10 521 436	0	0	10 924 904
Nord	Passoré	382 036	0	0	382 036
	Yatenga	20 546	0	0	20 546
	Loroum				
	Zondoma	13 188	0	0	13 188
	Total région	415 770	0	0	415 770
Plateau Central	Ganzourgou	18 308	44	0	19 204
	Obritenga	318 738	0	0	318 738
	Kourwéogo	514 616	0	0	517 022
	Total région	851 663	44	0	854 965
Sahel	Oudalan				
	Séno	186 518	0	0	186 518
	Soum	127 164	0	0	127 164
	Yagha	220 512	0	0	220 512
	Total région	534 195	0	0	534 195
Sud Ouest	Bougouriba	63 804	6 418	0	70 222
	Poni	176	0	0	176
	Ioba	122 576	0	0	122 576
	Noumbiel	79 106	0	0	79 106
	Total région	265 662	6 418	0	272 080
TOTAL BURKINA		**132 952 244**	**19 488 066**	**6 344 078**	**177 015 555**

Tableau : A3S1A0 7: Quantité de rodenticides

REGION	PROVINCE	code intrant			
		rodenticide liquide			
		Quantité comptant	Quantité crédit	cadeaux en quantité (en kg ou en litre)	Quantité totale
		Somme	Somme	Somme	Somme
Boucle du Mouhoun	Kossi	2 439	0	0	2 439
	Mouhoun	0	7 007 683	0	7 007 683
	Sourou	5 256	0	0	5 256
	Balé	1 432 375	0	1 452 841	2 885 216
	Banwa	63 677 555	0	0	64 608 476
	Nayala	0	55 153	0	55 153
	Total région	65 117 625	7 062 836	1 452 841	74 564 224
Cascades	Comoé				
	Léraba	7 542 109	0	0	7 542 109
	Total région	7 542 109	0	0	7 542 109
Centre	Kadiogo	292 890	986 359	0	1 279 249
	Total région	292 890	986 359	0	1 279 249
Centre Est	boulgou	1 539 905	3 414	0	1 543 319
	kouritenga	14 615	0	0	14 615
	koulpelogo	467 157	0	0	467 157
	Total région	2 021 678	3 414	0	2 025 092
Centre Nord	Bam				
	Namentenga	7 135	0	0	14 270
	Sanmentenga	0	0	0	0
	Total région	7 135	0	0	14 270
Centre Ouest	Boulkièmdé				
	Sanguié	283 227	0	0	283 227
	Sissili				
	Ziro				
	Total région	283 227	0	0	283 227
Centre Sud	Bazèga				
	Nahouri				
	Zoudwéogo	880 991	0	0	880 991
	Total région	880 991	0	0	880 991
Est	Gnagna				
	Gourma	19 599 394	0	0	19 599 394
	Tapoa				
	Komandjoari	31 443	0	0	31 443
	Kompienga	0	71	0	71
	Total région	19 630 837	71	0	19 630 908
Hauts-Bassins	Houet	993 614	0	0	1 017 476
	Kénédougou	13 590	11 663	0	27 897
	Tuy	345 217	0	0	345 217
	Total région	1 352 420	11 663	0	1 390 589
Nord	Passoré	66 243	0	0	66 243
	Yatenga	0	0	0	0
	Loroum		0	0	0
	Zondoma	158 083	0	0	158 083
	Total région	224 327	0	0	224 327
Plateau Central	Ganzourgou	186	177	0	363
	Obritenga	340 589	0	0	340 589
	Kourwéogo				
	Total région	340 775	177	0	340 952
Sahel	Oudalan				
	Séno	17 570	0	0	17 570
	Soum				
	Yagha		0	0	3 330
	Total région	17 570	0	0	20 899
Sud Ouest	Bougouriba				
	Poni	168 524	1 043 624	0	1 212 148
	Ioba				
	Noumbiel	108 025	0	0	108 025
	Total région	276 549	1 043 624	0	1 320 173
TOTAL BURKINA		**97 988 134**	**9 108 144**	**1 452 841**	**109 517 010**

Tableau :A3S1A07: Quantité de rodenticides (Suite)

REGION	PROVINCE	code intrant			
		rodenticide solide			
		Quantité comptant	Quantité crédit	cadeaux en quantité (en kg ou en litre)	Quantité totale
		Somme	Somme	Somme	Somme
Boucle du Mouhoun	Kossi	82 625	0	0	82 625
	Mouhoun	2 486 143	14 519 387	101 685	17 107 215
	Sourou	237 145	0	0	237 292
	Balé	90 606	0	0	90 606
	Banwa	1 074 981	108 816	0	1 183 797
	Nayala	0	1 930 344	0	1 930 344
	Total région	3 971 498	16 558 548	101 685	20 631 879
Cascades	Comoé				
	Léraba	19 577 317	0	0	19 577 317
	Total région	19 577 317	0	0	19 577 317
Centre	Kadiogo	586 004	0	0	586 004
	Total région	586 004	0	0	586 004
Centre Est	boulgou	17 894 145	0	0	17 895 171
	kouritenga	160 843	0	0	160 843
	koulpelogo	6 425	0	0	6 425
	Total région	18 061 413	0	0	18 062 439
Centre Nord	Bam	13 520	0	0	13 520
	Namentenga	36 008 220	27	0	60 597 931
	Sanmentenga	0	0	0	0
	Total région	36 021 740	27	0	60 611 451
Centre Ouest	Boulkièmdé	212	0	0	212
	Sanguié	9 552	0	0	9 552
	Sissili	72 970	0	0	72 970
	Ziro	35 289	0	0	35 289
	Total région	118 022	0	0	118 022
Centre Sud	Bazèga	76 095	0	0	76 095
	Nahouri	5 907	0	0	5 907
	Zoudwéogo	35 053	0	0	35 053
	Total région	117 055	0	0	117 055
Est	Gnagna	618 718	0	0	2 352 741
	Gourma	13 368 787	0	0	13 368 787
	Tapoa	8 238	0	0	8 238
	Komandjoari	99 192	126	0	99 318
	Kompienga	7 586	0	0	7 586
	Total région	14 102 521	126	0	15 836 670
Hauts-Bassins	Houet	4 487 462	15 252 506	503 110	20 243 126
	Kénédougou	167	10 770	0	10 937
	Tuy				0
	Total région	4 487 629	15 263 276	503 110	20 254 063
Nord	Passoré	3 101 748	0	0	3 101 748
	Yatenga	97 648	0	0	113 395
	Loroum				
	Zondoma	24 148 849	0	0	24 148 849
	Total région	27 348 246	0	0	27 363 993
Plateau Central	Ganzourgou	975	44	0	1 019
	Obritenga	1 888 833	0	0	1 888 833
	Kourwéogo	143 450 955	0	0	143 450 955
	Total région	145 340 763	44	0	145 340 807
Sahel	Oudalan	24 933	0	0	24 933
	Séno	166 540	0	0	166 540
	Soum	949 095	0	0	949 095
	Yagha		0	0	19
	Total région	1 140 569	0	0	1 140 589
Sud Ouest	Bougouriba	5 244	0	0	5 244
	Poni	352	0	0	352
	Ioba				
	Noumbiel	270 322	0	0	270 322
	Total région	275 918	0	0	275 918
TOTAL BURKINA		**271 148 695**	**31 822 021**	**604 796**	**329 916 206**

Tableau : A3S1A0 8: Quantité d'autres pesticides

REGION	PROVINCE	code intrant			
		autre pesticide liquide			
		Quantité	Quantité	cadeaux en quantité (en kg ou en litre)	Quantité
		Somme	Somme	Somme	Somme
Boucle du Mouhoun	Kossi	1 504 871	2 553 974	0	4 058 845
	Mouhoun	4 973 795	18 404 302	0	23 378 097
	Sourou	7 398	0	0	7 398
	Balé	11 865 450	22 956 462	0	34 821 912
	Banwa	68 079	34 768	5	102 852
	Nayala	1 703 328	67 164 122	0	68 867 450
	Total région	20 122 921	111 113 629	5	131 236 555
Cascades	Comoé	291 839	12 380 578	0	12 672 417
	Léraba	3 763 679	0	0	3 764 175
	Total région	4 055 518	12 380 578	0	16 436 592
Centre	Kadiogo	895 582	0	0	960 943
	Total région	895 582	0	0	960 943
Centre Est	boulgou	120	7 245 218	6	7 245 344
	kouritenga				
	koulpelogo	746 861	1 913 022	0	2 659 883
	Total région	746 980	9 158 240	6	9 905 226
Centre Nord	Bam				
	Namentenga				
	Sanmentenga	0	0	0	0
	Total région	0	0	0	0
Centre Ouest	Boulkièmdé	295 909	0	0	295 909
	Sanguié	91 037	1 454 860	0	1 545 897
	Sissili	164 766 880	11 726 280	0	176 493 161
	Ziro	1 177 508	5 171	0	1 182 679
	Total région	166 331 333	13 186 312	0	179 517 646
Centre Sud	Bazèga	168	86 238	11	172 654
	Nahouri	18 426	0	0	18 426
	Zoudwéogo				
	Total région	18 594	86 238	11	191 080
Est	Gnagna				
	Gourma	31	0	0	15 491
	Tapoa				
	Komandjoari	10 469	0	0	10 469
	Kompienga				
	Total région	10 500	0	0	25 960
Hauts-Bassins	Houet	4 057 733	13 582 906	0	23 546 197
	Kénédougou	11 089 937	12 756 265	1 243 410	25 089 612
	Tuy	709 321	31 042 740	0	31 752 061
	Total région	15 856 991	57 381 911	1 243 410	80 387 870
Nord	Passoré	778 034	0	0	778 034
	Yatenga				
	Loroum				
	Zondoma	37 631	0	0	37 631
	Total région	815 665	0	0	815 665
Plateau Central	Ganzourgou	1 233	2 234	0	3 467
	Obritenga	972 563	0	0	972 563
	Kourwéogo				
	Total région	973 796	2 234	0	976 030
Sahel	Oudalan				
	Séno				
	Soum				
	Yagha				
	Total région				
Sud Ouest	Bougouriba	337 729	1 844 361	0	2 182 089
	Poni	2 299 668	0	0	2 299 668
	Ioba				
	Noumbiel	390	0	0	390
	Total région	2 637 786	1 844 361	0	4 482 147
TOTAL BURKINA		**212 465 666**	**205 153 504**	**1 243 432**	**424 935 714**

Tableau :A3S1A08: Quantité d'autres pesticides (Suite)

REGION	PROVINCE	code intrant			
		autre pesticide solide			
		Quantité comptant	Quantité crédit	cadeaux en quantité (en kg, ou en litre)	Quantité totale
		Somme	Somme	Somme	Somme
Boucle du Mouhoun	Kossi	1 993 245	0	0	1 993 245
	Mouhoun	0	213 089	0	213 089
	Sourou				
	Balé	85 087	0	0	85 087
	Banwa	2 200	10 336 916	0	10 339 116
	Nayala				
	Total région	2 080 532	10 550 004	0	12 630 536
Cascades	Comoé				
	Léraba	115 825	0	0	115 825
	Total région	115 825	0	0	115 825
Centre	Kadiogo	570 211	0	0	632 569
	Total région	570 211	0	0	632 569
Centre Est	boulgou	30 624	780	0	31 404
	kouritenga				
	koulpelogo	117 634	391 680	0	510 327
	Total région	148 258	392 460	0	541 731
Centre Nord	Bam	8 552	0	0	8 552
	Namentenga				
	Sanmentenga	40 626 947	0	0	40 991 912
	Total région	40 635 499	0	0	41 000 464
Centre Ouest	Boulkièmdé	6 788 328	0	0	6 788 328
	Sanguié	441 202	0	0	441 202
	Sissili	3 425 109	18 989	0	4 018 749
	Ziro	450 036	0	0	450 036
	Total région	11 104 676	18 989	0	11 698 315
Centre Sud	Bazèga	17 319	0	0	17 319
	Nahouri	74 304	0	0	74 304
	Zoudwéogo				
	Total région	91 624	0	0	91 624
Est	Gnagna				
	Gourma				
	Tapoa				
	Komandjoari	318 333	0	0	318 333
	Kompienga				
	Total région	318 333	0	0	318 333
Hauts-Bassins	Houet	125 742 739	1 015 312	0	127 221 753
	Kénédougou	69 284	0	0	69 284
	Tuy	126 703	0	0	126 703
	Total région	125 938 726	1 015 312	0	127 417 740
Nord	Passoré	1 034 645 459	0	0	1 034 645 459
	Yatenga				
	Loroum				
	Zondoma				
	Total région	1 034 645 459	0	0	1 034 645 459
Plateau Central	Ganzourgou	113	0	0	113
	Obritenga	1 335	0	0	1 335
	Kourwéogo	26 580	0	0	26 580
	Total région	28 028	0	0	28 028
Sahel	Oudalan	119 251	0	0	221 466
	Séno				
	Soum	271 367	0	0	271 367
	Yagha				
	Total région	390 618	0	0	492 833
Sud Ouest	Bougouriba	0	60 642	0	60 642
	Poni	21 995	13 671	0	35 666
	loba				
	Noumbiel	120 063	0	0	125 452
	Total région	142 058	74 314	0	221 761
TOTAL BURKINA		**1 216 209 846**	**12 051 079**	**0**	**1 229 835 218**

Tableau : A3S1A0 9: Quantité d'intrants d'élevage

REGION	PROVINCE	code intrant			
		fourrages naturels			
		Quantité comptant	Quantité crédit	cadeaux en quantité (en kg, ou en litre)	Quantité totale
		Somme	Somme	Somme	Somme
Boucle du Mouhoun	Kossi	7 614 664 076	0	397 567	7 615 061 643
	Mouhoun	7 264 659 675	0	0	8 706 980 085
	Sourou	796 228 928	0	634 298	1 163 127 746
	Balé	5 049 443 375	0	0	5 130 196 288
	Banwa	2 941 643 244	0	5 963 543 886	8 905 460 606
	Nayala	3 349 639 919	0	23 285 008	3 485 251 977
	Total région	**27 016 279 216**	**0**	**5 987 860 760**	**35 006 078 345**
Cascades	Comoé		0	0	639 409 565
	Léraba	1 446 588 323	0	0	1 513 106 160
	Total région	**1 446 588 323**	**0**	**0**	**2 152 515 726**
Centre	Kadiogo	6 791 704 136	0	3 217 542	6 797 163 119
	Total région	**6 791 704 136**	**0**	**3 217 542**	**6 797 163 119**
Centre Est	boulgou	2 170 218 653	0	6 275 290	2 382 477 521
	kouritenga				
	koulpelogo	4 220 720 448	0	26 461 170	4 322 280 866
	Total région	**6 390 939 101**	**0**	**32 736 461**	**6 704 758 387**
Centre Nord	Bam	22 373 414 616	0	62 290	25 073 638 207
	Namentenga	13 393 193 717	0	2 597 098	20 148 508 200
	Sanmentenga	21 259 050 476	0	0	26 424 289 560
	Total région	**57 025 658 810**	**0**	**2 659 388**	**71 646 435 968**
Centre Ouest	Boulkièmdé	13 434 556 650	0	0	13 507 159 498
	Sanguié	1 967 862 339	0	130 558 761	2 404 900 129
	Sissili	1 909 829 554	0	0	2 851 565 593
	Ziro	10 168 923 185	0	0	10 742 958 659
	Total région	**27 481 171 728**	**0**	**130 558 761**	**29 506 583 879**
Centre Sud	Bazèga	1 131 957 330	0	0	2 694 528 704
	Nahouri		0	0	443 993 343
	Zoudwéogo		0	0	0
	Total région	**1 131 957 330**	**0**	**0**	**3 138 522 047**
Est	Gnagna	4 149 764 597	0	245 816	4 150 010 413
	Gourma	1 152 260 670	0	7 818 302	1 603 728 335
	Tapoa	413 303 773	0	0	413 303 773
	Komandjoari	86 833 580	0	100 772	213 231 210
	Kompienga	557 532 114	0	78 883 634	636 415 748
	Total région	**6 359 694 735**	**0**	**87 048 525**	**7 016 689 479**
Hauts-Bassins	Houet	555 168 866	0	1 060 143 981	1 897 056 372
	Kénédougou		0	77 049 076	80 500 386
	Tuy	139 730	0	0	139 730
	Total région	**555 308 596**	**0**	**1 137 193 056**	**1 977 696 489**
Nord	Passoré	4 503 664 072	0	0	5 211 899 518
	Yatenga	4 656 704 842	0	0	6 652 803 996
	Loroum	1 422 580 677	0	694 937	1 791 414 673
	Zondoma	376 163 446	0	550 935 912	927 099 357
	Total région	**10 959 113 036**	**0**	**551 630 849**	**14 583 217 544**
Plateau Central	Ganzourgou	23 542 884	0	29 465	33 844 542
	Obritenga	2 395 722 177	0	0	2 395 722 177
	Kourwéogo	366 516 100	0	0	366 516 100
	Total région	**2 785 781 161**	**0**	**29 465**	**2 796 082 818**
Sahel	Oudalan	1 167 578 416	0	0	1 414 323 126
	Séno	8 081 418 808	0	0	8 090 658 485
	Soum	11 543 943 956	0	0	12 710 309 203
	Yagha	2 285 859 768	0	2 179	2 285 861 947
	Total région	**23 078 800 948**	**0**	**2 179**	**24 501 152 762**
Sud Ouest	Bougouriba	211 019 463	0	0	212 225 189
	Poni	67 928 770	0	0	206 227 316
	Ioba	3 077 994 473	0	0	3 077 994 473
	Noumbiel	7 042	0	352	7 394
	Total région	**3 356 949 747**	**0**	**352**	**3 496 454 372**
TOTAL BURKINA		174 379 946 867	0	7 932 937 337	209 323 350 934

Tableau : A3S1A09: Quantité d'intrants d'élevage (Suite1)

REGION	PROVINCE	code intrant			
		spai			
		Quantité	Quantité	cadeaux en quantité (en kg ou en litre)	Quantité totale
		Somme	Somme	Somme	Somme
Boucle du Mouhoun	Kossi	453 466 534	0	198 667	453 665 201
	Mouhoun	2 267 183 700	19 306 830	0	2 413 406 987
	Sourou	163 486 252	0	0	217 261 275
	Balé	1 167 139 740	36 531 517	25 755 034	1 247 947 098
	Banwa	4 922 010 042	0	0	4 926 864 623
	Nayala	765 830 280	0	0	765 830 280
	Total région	**9 739 116 549**	**55 838 347**	**25 953 701**	**10 024 975**
Cascades	Comoé	213 863 177	0	0	213 863 177
	Léraba				
	Total région	**213 863 177**	**0**	**0**	**213 863 177**
Centre	Kadiogo	1 044 719 961	0	15 807 892	1 060 527 853
	Total région	**1 044 719 961**	**0**	**15 807 892**	**1 060 527 853**
Centre Est	boulgou	1 355 760 944	0	2 260	1 382 471 694
	kouritenga	4 478 320 807	0	0	6 130 749 470
	koulpelogo	1 641 204 270	15 626 539	0	1 691 153 342
	Total région	**7 475 286 022**	**15 626 539**	**2 260**	**9 204 374 506**
Centre Nord	Bam	1 340 473 809	0	47 915	1 341 710 899
	Namentenga	3 067 554 562	0	0	4 971 194 943
	Sanmentenga	1 330 031 039	0	0	1 331 874 553
	Total région	**5 738 059 409**	**0**	**47 915**	**7 644 780 394**
Centre Ouest	Boulkièmdé	20 708 074	0	0	20 708 074
	Sanguié	7 204 176	0	0	7 204 176
	Sissili	297 234 533	0	0	297 234 533
	Ziro	1 260 806 856	0	0	1 269 484 142
	Total région	**1 585 953 639**	**0**	**0**	**1 594 630 925**
Centre Sud	Bazèga	472 757 964	0	0	700 091 542
	Nahouri	70 758 536	0	0	70 758 536
	Zoudwéogo	335 791 799	0	0	335 791 799
	Total région	**879 308 298**	**0**	**0**	**1 106 641 876**
Est	Gnagna	4 175 018 019	0	0	5 368 886 791
	Gourma	2 021 052 285	0	0	2 052 993 223
	Tapoa	354 008 703	0	0	354 008 703
	Komandjoari	496 113 086	0	0	496 436 957
	Kompienga	363 745 457	0	0	370 844 168
	Total région	**7 409 937 550**	**0**	**0**	**8 643 169 843**
Hauts-Bassins	Houet	3 862 989 257	0	0	3 862 989 257
	Kénédougou	1 869 306 998	0	23 561 173	1 986 800 728
	Tuy	981 163 015	353 016	0	981 516 031
	Total région	**6 713 459 270**	**353 016**	**23 561 173**	**6 831 306 017**
Nord	Passoré	901 977 165	0	0	928 626 300
	Yatenga	2 756 150 727	28 019 487	36 870 738	3 432 047 496
	Loroum	461 981 097	0	0	534 300 921
	Zondoma	635 970 372	9 182 265	0	645 152 637
	Total région	**4 756 079 360**	**37 201 752**	**36 870 738**	**5 540 127 353**
Plateau Central	Ganzourgou	27 415 192	37 177	0	28 184 300
	Obritenga	4 576 701 087	0	0	4 576 701 087
	Kourwéogo	135 226 736	0	0	135 226 736
	Total région	**4 739 343 015**	**37 177**	**0**	**4 740 112 123**
Sahel	Oudalan	4 155 753 722	0	0	4 301 289 092
	Séno	1 488 884 274	0	0	1 488 884 274
	Soum	2 082 990 249	0	0	2 422 232 115
	Yagha	2 465 997 262	0	0	2 466 030 558
	Total région	**10 193 625 508**	**0**	**0**	**10 678 436**
Sud Ouest	Bougouriba	1 277 121	0	33 285	1 310 406
	Poni				
	Ioba				
	Noumbiel				
	Total région	**1 277 121**	**0**	**33 285**	**1 310 406**
TOTAL BURKINA		**60 490 028 879**	**109 056 832**	**102 276 964**	**67 284 255**

Tableau : A3S1A09: Quantité d'intrants d'élevage (Suite2)

REGION	PROVINCE	code intrant			
		aliments composés			
		Quantité	Quantité	cadeaux en quantité	Quantité totale
		Somme	Somme	Somme	Somme
Boucle du Mouhoun	Kossi	165 555 988	0	0	165 555 988
	Mouhoun				
	Sourou	438 201 679	0	0	438 228 083
	Balé	39 547 336	0	0	39 547 734
	Banwa	146 736 557	0	0	146 736 557
	Nayala				
	Total région	**790 041 560**	**0**	**0**	**790 068 361**
Cascades	Comoé	15 978 016	0	0	15 978 016
	Léraba	298	0	0	298
	Total région	**15 978 314**	**0**	**0**	**15 978 314**
Centre	Kadiogo	66 049 804	0	0	66 911 463
	Total région	**66 049 804**	**0**	**0**	**66 911 463**
Centre Est	boulgou	1 117 582 191	0	0	1 117 582 191
	kouritenga	156 979 082	0	0	183 742 317
	koulpelogo	52 416 787	0	0	52 416 787
	Total région	**1 326 978 060**	**0**	**0**	**1 353 741 295**
Centre Nord	Bam	462 924 362	8 551 657	0	471 476 019
	Namentenga	504 723 088	0	358 393	532 456 582
	Sanmentenga	15 631 198	0	0	15 692 973
	Total région	**983 278 648**	**8 551 657**	**358 393**	**1 019 625 574**
Centre Ouest	Boulkièmdé	1 348 075	0	0	1 348 075
	Sanguié	44 500 718	0	0	44 997 520
	Sissili	124 640 395	0	969	124 641 739
	Ziro	41 019 252	0	0	102 224 913
	Total région	**211 508 440**	**0**	**969**	**273 212 247**
Centre Sud	Bazèga	1 158	0	0	1 158
	Nahouri		0		0
	Zoudwéogo		0	0	0
	Total région	**1 158**	**0**	**0**	**1 158**
Est	Gnagna	23 326 477	0	0	23 326 477
	Gourma				0
	Tapoa				
	Komandjoari	10 424 892	0	0	10 424 892
	Kompienga	1 046 724	0	0	1 046 724
	Total région	**34 798 093**	**0**	**0**	**34 798 093**
Hauts-Bassins	Houet	149 885 109	0	0	149 885 109
	Kénédougou	11 675 585	0	47 955 032	71 238 096
	Tuy	16 780 928	0	0	16 780 928
	Total région	**178 341 622**	**0**	**47 955 032**	**237 904 134**
Nord	Passoré	66 359 310	0	3 699 585	70 058 895
	Yatenga	256 842 511	0	663 369	257 538 647
	Loroum	182 722 118	0	0	185 088 550
	Zondoma	135 423 808	0	0	135 423 808
	Total région	**641 347 747**	**0**	**4 362 954**	**648 109 900**
Plateau Central	Ganzourgou	325 120	0	1 420	597 550
	Obritenga		0	0	0
	Kourwéogo	23 240 277	0	0	23 240 277
	Total région	**23 565 397**	**0**	**1 420**	**23 837 827**
Sahel	Oudalan				
	Séno		0	0	0
	Soum	18 298 912	0	0	18 298 912
	Yagha	40 758 974	0	0	40 758 974
	Total région	**59 057 885**	**0**	**0**	**59 057 885**
Sud Ouest	Bougouriba	297 929	0	0	297 929
	Poni				
	Ioba	35 831 737	0	0	35 831 737
	Noumbiel				
	Total région	**36 129 666**	**0**	**0**	**36 129 666**
TOTAL BURKINA		**4 367 076 393**	**8 551 657**	**52 678 767**	**4 559 375 916**

Tableau :A3S1A09: Quantité d'intrants d'élevage (Suite3)

REGION	PROVINCE	code intrant			
		sels minéraux			
		Quantité comptant	Quantité crédit	cadeaux en quantité (en kg ou en litre)	Quantité totale
		Somme	Somme	Somme	Somme
Boucle du Mouhoun	Kossi	4 975 897 506	0	410 305 255	5 386 202 761
	Mouhoun	508 189 281	0	0	551 786 304
	Sourou	118 360 627	0	24 799	118 394 906
	Balé	287 570 028	0	1 217 365	304 319 759
	Banwa	946 375 607	0	69 906	946 542 605
	Nayala	306 236 399	0	1 703 328	321 075 997
	Total région	**7 142 629 448**	**0**	**413 320 653**	**7 628 322 331**
Cascades	Comoé	1 588 138 135	0	0	1 588 893 824
	Léraba	481 517 904	0	0	483 859 178
	Total région	**2 069 656 038**	**0**	**0**	**2 072 753 003**
Centre	Kadiogo	87 660 077	0	0	87 757 741
	Total région	**87 660 077**	**0**	**0**	**87 757 741**
Centre Est	boulgou	2 477 255 948	0	0	2 520 860 113
	kouritenga	131 383 007	0	0	139 119 982
	koulpelogo	541 011 388	0	50 687	541 062 281
	Total région	**3 149 650 343**	**0**	**50 687**	**3 201 042 377**
Centre Nord	Bam	723 909 214	0	23 958	724 347 861
	Namentenga	544 834 470	0	2 134	667 181 630
	Sanmentenga	530 006 547	0	0	548 387 838
	Total région	**1 798 750 231**	**0**	**26 091**	**1 939 917 328**
Centre Ouest	Boulkièmdé	288 600 158	0	0	288 686 401
	Sanguié	81 099 998	0	0	87 198 978
	Sissili	228 449 111	0	981	278 673 842
	Ziro	451 915 238	0	0	469 559 866
	Total région	**1 050 064 504**	**0**	**981**	**1 124 119 086**
Centre Sud	Bazèga	75 855 966	0	24	79 541 632
	Nahouri	146 029 516	0	0	200 600 445
	Zoudwéogo	191 292 070	0	0	191 292 070
	Total région	**413 177 552**	**0**	**24**	**471 434 148**
Est	Gnagna	1 649 630 353	0	0	1 843 058 906
	Gourma	537 006 278	0	0	552 500 028
	Tapoa	251 313 360	0	16 724 252	281 295 958
	Komandjoari	136 443 194	0	0	139 192 141
	Kompienga	107 508 543	0	0	107 508 543
	Total région	**2 681 901 727**	**0**	**16 724 252**	**2 923 555 577**
Hauts-Bassins	Houet	549 953 150	0	25	558 295 904
	Kénédougou	2 706 240 075	0	0	2 912 050 151
	Tuy	629 986 310	0	0	629 986 310
	Total région	**3 886 179 534**	**0**	**25**	**4 100 332 365**
Nord	Passoré	307 332 590	0	0	310 459 435
	Yatenga	1 354 849 686	1 655 697	331	1 638 496 198
	Loroum	975 216 162	0	0	1 375 073 558
	Zondoma	28 758 512	367 291	0	29 126 038
	Total région	**2 666 156 950**	**2 022 987**	**331**	**3 353 155 229**
Plateau Central	Ganzourgou	15 327 595	0	0	15 371 221
	Obritenga	151 025 620	0	0	151 525 777
	Kourwéogo	26 355 541	0	0	26 355 541
	Total région	**192 708 755**	**0**	**0**	**193 252 540**
Sahel	Oudalan	138 932 590	0	5 362	142 656 157
	Séno	724 904 161	0	0	725 597 137
	Soum	536 048 467	0	0	541 383 772
	Yagha	731 032 380	0	1 380 075	732 412 455
	Total région	**2 130 917 597**	**0**	**1 385 437**	**2 142 049 521**
Sud Ouest	Bougouriba	33 733 224	0	0	33 733 565
	Poni	73 828 447	0	0	136 294 067
	Ioba	63 805 527	0	0	63 805 527
	Noumbiel	23 117 004	0	0	23 186 000
	Total région	**194 484 203**	**0**	**0**	**257 019 159**
TOTAL BURKINA		**27 463 936 961**	**2 022 987**	**431 508 483**	**29 494 710 403**

Tableau :A3S1A09: Quantité d'intrants d'élevage (Suite4)

REGION	PROVINCE	code intrant			
		produits locaux pour alimentation			
		Quantité comptant	Quantité crédit	cadeaux en quantité (en kg ou en litre)	Quantité totale
		Somme	Somme	Somme	Somme
Boucle du Mouhoun	Kossi	10 131 468 876	0	268 499 757	10 400 083 645
	Mouhoun	1 889 991 441	0	50 132 759	2 237 700 554
	Sourou	5 069 547 693	0	39 439 869	5 527 224 253
	Balé	4 451 263 160	0	16 480 139	5 236 592 115
	Banwa	18 913 625 180	38 946	873 543 568	20 067 021 831
	Nayala	636 115 458	0	818	1 132 115 994
	Total région	**41 092 011 808**	**38 946**	**1 248 096 909**	**44 600 738 392**
Cascades	Comoé	5 105 371 553	0	35 874 395	5 144 647 548
	Léraba	2 086 801 787	0	0	2 126 280 235
	Total région	**7 192 173 340**	**0**	**35 874 395**	**7 270 927 784**
Centre	Kadiogo	4 097 524 357	0	4 222 743	4 104 097 786
	Total région	**4 097 524 357**	**0**	**4 222 743**	**4 104 097 786**
Centre Est	boulgou	15 133 409 517	0	8 969 758	15 409 397 666
	kouritenga	13 506 205 735	0	0	14 630 025 375
	koulpelogo	7 019 118 024	0	26 166 920	10 784 102 525
	Total région	**35 658 733 276**	**0**	**35 136 678**	**40 823 525 566**
Centre Nord	Bam	9 025 964 243	39 182 072	9 956 424	9 985 686 660
	Namentenga	3 041 327 458	0	1 146 323	3 902 269 970
	Sanmentenga	1 211 323 695	0	2 368	1 284 884 616
	Total région	**13 278 615 395**	**39 182 072**	**11 105 115**	**15 172 841 246**
Centre Ouest	Boulkièmdé	2 488 522 202	0	3 625 204	2 610 392 189
	Sanguié	1 692 236 971	10 103 574	14 155 796	2 197 010 498
	Sissili	1 154 698 981	108 902 035	0	2 053 525 363
	Ziro	2 985 351 777	0	0	3 250 401 977
	Total région	**8 320 809 932**	**119 005 609**	**17 781 000**	**10 111 330 027**
Centre Sud	Bazèga	34 615 708 256	0	294 158	50 199 849 757
	Nahouri	3 552 849 599	0	799 668	5 803 408 796
	Zoudwéogo			0	0
	Total région	**38 168 557 855**	**0**	**1 093 826**	**56 003 258 553**
Est	Gnagna	14 789 988 555	0	0	16 677 722 393
	Gourma	17 693 295 874	0	19 699 712	21 675 932 474
	Tapoa	7 253 535 740	0	3 461 007	7 479 178 538
	Komandjoari	72 693 500		0	72 693 500
	Kompienga	762 947 547	0	0	776 467 128
	Total région	**40 572 461 216**	**0**	**23 160 719**	**46 681 994 032**
Hauts-Bassins	Houet	2 099 178 268	0	383 061 506	2 680 348 868
	Kénédougou	339 010 271	0	206 319 424	725 751 042
	Tuy	468 433 958	0	0	468 433 958
	Total région	**2 906 622 497**	**0**	**589 380 931**	**3 874 533 869**
Nord	Passoré	2 279 103 915	0	431 066	2 371 486 951
	Yatenga	1 975 417 907	0	0	2 747 047 916
	Loroum	873 678 444	0	0	1 050 751 014
	Zondoma	239 933 424	0	0	239 933 424
	Total région	**5 368 133 690**	**0**	**431 066**	**6 409 219 306**
Plateau Central	Ganzourgou	782 189 257	0	0	1 576 298 825
	Obritenga	4 997 308 439	0	0	4 997 308 439
	Kourwéogo	4 680 284 440	0	4 130	4 680 288 570
	Total région	**10 459 782 136**	**0**	**4 130**	**11 253 895 834**
Sahel	Oudalan	2 095 045 971	0	680	2 410 782 903
	Séno	2 736 420 005	0	0	2 736 420 005
	Soum	3 613 114 649	0	0	3 689 791 520
	Yagha	785 728 850	0	14 969	785 743 936
	Total région	**9 230 309 475**	**0**	**15 649**	**9 622 738 364**
Sud Ouest	Bougouriba	557 632 680	0	42 496 084	605 775 235
	Poni	2 223 867 797	0	262 947 240	2 854 723 317
	Ioba	846 694 033	0	102 310 816	983 291 348
	Noumbiel	2 154 675	0	0	2 154 675
	Total région	**3 630 349 185**	**0**	**407 754 140**	**4 445 944 575**
TOTAL BURKINA		**219 976 084 164**	**158 226 628**	**2 374 057 301**	**260 375 045 333**

Tableau :A3S1A09: Quantité d'intrants d'élevage (Suite5)

REGION	PROVINCE	code intrant			
		vaccins			
		Quantité comptant	Quantité crédit	cadeaux en quantité (en kg, ou en litre)	Quantité totale
		Somme	Somme	Somme	Somme
Boucle du Mouhoun	Kossi		0		0
	Mouhoun		0		0
	Sourou	82 984	0	0	82 984
	Balé		0		0
	Banwa	7 397 920 214	0	9 362 109	7 407 282 323
	Nayala		0		0
	Total région	**7 398 003 198**	**0**	**9 362 109**	**7 407 365 307**
Cascades	Comoé		0		0
	Léraba	991 696 651	0	0	991 696 651
	Total région	**991 696 651**	**0**	**0**	**991 696 651**
Centre	Kadiogo	158 350 942	0	0	158 350 942
	Total région	**158 350 942**	**0**	**0**	**158 350 942**
Centre Est	boulgou	300 412 367	0		300 412 367
	kouritenga	0	0	0	160 428
	koulpelogo		0		0
	Total région	**300 412 367**	**0**	**0**	**300 572 795**
Centre Nord	Bam		0		0
	Namentenga		0		0
	Sanmentenga		0		0
	Total région		**0**		**0**
Centre Ouest	Boulkièmdé		0		0
	Sanguié		0	0	1 491 058
	Sissili		0		0
	Ziro	227 192	0	0	227 192
	Total région	**227 192**	**0**	**0**	**1 718 250**
Centre Sud	Bazèga		0		0
	Nahouri		0	0	0
	Zoudwéogo		0		0
	Total région		**0**	**0**	**0**
Est	Gnagna		0		0
	Gourma		0		0
	Tapoa		0		0
	Komandjoari		0		0
	Kompienga		0		0
	Total région		**0**		**0**
Hauts-Bassins	Houet		0		361 393
	Kénédougou		0		0
	Tuy		0		0
	Total région		**0**		**361 393**
Nord	Passoré		0	0	0
	Yatenga		0		0
	Loroum		0		0
	Zondoma		0		0
	Total région		**0**	**0**	**0**
Plateau Central	Ganzourgou		0		0
	Obritenga		0		0
	Kourwéogo		0		0
	Total région		**0**		**0**
Sahel	Oudalan		0	0	910 455
	Séno		0		0
	Soum		0		0
	Yagha		0		0
	Total région		**0**	**0**	**910 455**
Sud Ouest	Bougouriba		0		0
	Poni		0		0
	Ioba		0		0
	Noumbiel		0	0	0
	Total région		**0**	**0**	**0**
TOTAL BURKINA		**8 848 690 351**	**0**	**9 362 109**	**8 860 975 793**

Tableau :A3S1A09: Quantité d'intrants d'élevage (Suite6)

REGION	PROVINCE	code intrant			
		autres produits vètérinaires (antibiotiques)			
		Quantité	Quantité	cadeaux en quantité	Quantité totale
		Somme	Somme	Somme	Somme
Boucle du Mouhoun	Kossi		0		0
	Mouhoun		0		0
	Sourou		0		0
	Balé		0		0
	Banwa		0		0
	Nayala		0		0
	Total région		**0**		**0**
Cascades	Comoé		0		0
	Léraba	0	0	0	912 478
	Total région	**0**	**0**	**0**	**912 478**
Centre	Kadiogo		0		0
	Total région		**0**		**0**
Centre Est	boulgou		0		0
	kouritenga		0		0
	koulpelogo		0		0
	Total région		**0**		**0**
Centre Nord	Bam		0		0
	Namentenga		0		0
	Sanmentenga		0		0
	Total région		**0**		**0**
Centre Ouest	Boulkièmdé		0		0
	Sanguié		0		0
	Sissili		0		0
	Ziro		0		0
	Total région		**0**		**0**
Centre Sud	Bazèga		0		0
	Nahouri		0		0
	Zoudwéogo		0		0
	Total région		**0**		**0**
Est	Gnagna		0		0
	Gourma		0		0
	Tapoa		0		0
	Komandjoari		0		0
	Kompienga		0		0
	Total région		**0**		**0**
Hauts-Bassins	Houet		0		0
	Kénédougou		0		0
	Tuy		0		0
	Total région		**0**		**0**
Nord	Passoré		0		0
	Yatenga		0		0
	Loroum		0		0
	Zondoma		0		0
	Total région		**0**		**0**
Plateau Central	Ganzourgou		0		0
	Obritenga		0		0
	Kourwéogo		0		0
	Total région		**0**		**0**
Sahel	Oudalan		0		0
	Séno		0		0
	Soum		0		0
	Yagha		0		0
	Total région		**0**		**0**
Sud Ouest	Bougouriba		0		0
	Poni		0		0
	Ioba		0		0
	Noumbiel		0		0
	Total région		**0**		**0**
TOTAL BURKINA		**0**	**0**	**0**	**912 478**

Tableau : A3S1A09: Quantité d'intrants d'élevage (Suite7)

REGION	PROVINCE	code intrant			
		déparasitants			
		Quantité comptant	Quantité crédit	cadeaux en quantité (en kg, ou en litre)	Quantité totale
		Somme	Somme	Somme	Somme
Boucle du Mouhoun	Kossi		0		0
	Mouhoun		0		0
	Sourou		0	0	0
	Balé		0	0	142 990
	Banwa	992 577 800	0	0	992 577 800
	Nayala		0		0
	Total région	**992 577 800**	**0**	**0**	**992 720 790**
Cascades	Comoé		0		0
	Léraba	68 307 841	0		68 480 964
	Total région	**68 307 841**	**0**		**68 480 964**
Centre	Kadiogo		0		0
	Total région		**0**		**0**
Centre Est	boulgou		0	0	37 686
	kouritenga	0	0	0	240 642
	koulpelogo		0		0
	Total région	**0**	**0**	**0**	**278 328**
Centre Nord	Bam		0		0
	Namentenga		0		0
	Sanmentenga		0		0
	Total région		**0**		**0**
Centre Ouest	Boulkièmdé		0		0
	Sanguié		0	0	0
	Sissili		0		0
	Ziro		0		0
	Total région		**0**	**0**	**0**
Centre Sud	Bazèga	67 640 438	0		75 636 491
	Nahouri		0		0
	Zoudwéogo		0		0
	Total région	**67 640 438**	**0**		**75 636 491**
Est	Gnagna		0		0
	Gourma		0		0
	Tapoa		0		0
	Komandjoari		0		0
	Kompienga		0		0
	Total région		**0**		**0**
Hauts-Bassins	Houet		0		0
	Kénédougou		0		0
	Tuy		0		0
	Total région		**0**		**0**
Nord	Passoré		0		0
	Yatenga		0		0
	Loroum		0		0
	Zondoma		0		0
	Total région		**0**		**0**
Plateau Central	Ganzourgou		0		0
	Obritenga		0		0
	Kourwéogo		0		0
	Total région		**0**		**0**
Sahel	Oudalan		0		0
	Séno		0		0
	Soum	10 639	0		10 639
	Yagha		0		0
	Total région	**10 639**	**0**		**10 639**
Sud Ouest	Bougouriba		0		0
	Poni		0		0
	Ioba		0		0
	Noumbiel		0		0
	Total région		**0**		**0**
TOTAL BURKINA		**1 128 536 718**	**0**	**0**	**1 137 127 212**

Tableau : A3S1A0 10: Quantité de semences sélectionnées de cultures pluviales (en Kg)

REGION	PROVINCE	code intrant mil				code intrant Maïs			
		Quantité comptant	Quantité crédit	cadeaux en quantité (en kg ou en litre)	Quantité totale	Quantité comptant	Quantité crédit	cadeaux en quantité (en kg ou en litre)	Quantité totale
		Somme	Somme	Somme	Somme	Somme	Somme	Somme	Somme
Boucle du Mouhoun	Kossi					3 011 125	0	273 136	3 284 261
	Mouhoun					55 265 298	66 033 613	12 855 471	134 154
	Sourou					1 073 046	0	0	1 073 046
	Balé	7 372	7 372	0	14 744	102 940 209	2 537 226	63 223 762	174 471
	Banwa					15 158 740	0	754 736	15 913 602
	Nayala					30 092 225	0	2 196 077	32 288 301
	Total région	7 372	7 372	0	14 744	207 540 643	68 570 839	79 303 182	361 184
Cascades	Comoé	0	6 297	0	6 297 809	24 350 828		7 019 171	31 369 999
	Léraba					43 199 673	0	3 585 888	46 785 561
	Total région	0	6 297	0	6 297 809	67 550 502	0	10 605 058	78 155 560
Centre	Kadiogo	0	0	3 044 882	3 044 882	16 780 019	0	1 182 563	17 962 582
	Total région	0	0	3 044 882	3 044 882	16 780 019	0	1 182 563	17 962 582
Centre Est	boulgou	3 694 853	0	0	3 694 853	5 138 712	21 771	15 664 391	20 919 407
	kouritenga					11 903 902	0	0	11 903 902
	koulpelogo					3 154 124	0	2 603 148	7 542 075
	Total région	3 694 853	0	0	3 694 853	20 196 738	21 771	18 267 538	40 365 383
Centre Nord	Bam	1 000 682	0	3 073 723	4 074 406				
	Namentenga								
	Sanmentenga	47 977 487	0	641 730	48 619 217	0	0	806	806
	Total région	48 978 169	0	3 715 454	52 693 623	0	0	806	806
Centre Ouest	Boulkièmdé					8 311 794	0	180 742	8 492 537
	Sanguié					11 961 432	0	45 632	12 007 064
	Sissili					19 876 999	822 800	3 561 628	92 435 598
	Ziro					18 410 103	0	0	18 410 103
	Total région					58 560 329	822 800	3 788 002	131 345
Centre Sud	Bazèga					4 262 752	0	9 611 862	13 881 082
	Nahouri					5 641 062	0	17 371 895	24 797 578
	Zoudwéogo					32 073 165	0	3 462 478	35 535 643
	Total région					41 976 978	0	30 446 235	74 214 302
Est	Gnagna			1 229 082	1 229 082	22 743 165	0	2 271	22 745 436
	Gourma	71 011 102	0	338 457	71 349 558	151 236 566	0	0	155 381
	Tapoa					1 755 361	0	0	1 755 361
	Komandjoari					4 262	0	383 936	388 198
	Kompienga					357 337	0	7 102 414	7 459 752
	Total région	71 011 102	0	1 567 539	72 578 640	176 096 690	0	7 488 622	187 730
Hauts-Bassins	Houet					49 459 183	0	2 381 620	51 867 818
	Kénédougou	37 441 586			37 441 586	143 749 059	0	64 057 979	211 847
	Tuy					132 460 834	2 522 869	0	155 847
	Total région	37 441 586			37 441 586	325 669 076	2 522 869	66 439 600	419 563
Nord	Passoré	871 725	0	0	877 586				
	Yatenga	8 508 391	0	0	10 849 047	225 308 946	0	0	225 308
	Loroum	2 346 811	0	3 093 481	2 458 264				
	Zondoma	1 051 346	0	895 348	1 052 241				
	Total région	12 778 275	0	3 988 829	15 237 140	225 308 946	0	0	225 308
Plateau Central	Ganzourgou	117 414	0	21 220	138 635	0	0	664	811
	Obritenga					55 547 991	0	4 981 145	60 529 137
	Kourwéogo					5 910 699	0	239 107	7 296 738
	Total région	117 414	0	21 220	138 635	61 458 691	0	5 220 916	67 826 685
Sahel	Oudalan	1 028 486	0	0	1 352 934				
	Séno	280 542	0	517 305	281 060				
	Soum		0	2 954 177	2 954 177				
	Yagha	686	0	0	978				
	Total région	281 571	0	3 471 482	1 636 949				
Sud Ouest	Bougouriba					41 661 663	0	0	41 661 663
	Poni					40 071 729	0	387 105	55 710 283
	Ioba					133 337 611	0	0	133 337
	Noumbiel					8 923	0	0	8 923
	Total région					215 079 926	0	387 105	230 718
TOTAL BURKINA		**13 221 097**	**6 305**	**15 809 406**	**17 049 995**	**1 416 218**	**71 938 278**	**223 129 627**	**1 834 376**

Tableau :A3S1A010: Quantité de semences sélectionnées de cultures pluviales (en Kg) (Suite1)

REGION	PROVINCE	code intrant riz				code intrant Fonio			
		Quantité comptant	Quantité crédit	cadeaux en quantité (en kg ou en litre)	Quantité totale	Quantité comptant	Quantité crédit	cadeaux en quantité (en kg ou en litre)	Quantité totale
		Somme	Somme	Somme	Somme	Somme	Somme	Somme	Somme
Boucle du Mouhoun	Kossi								
	Mouhoun								
	Sourou	2 148	0	0	2 148				
	Balé	801 416	0	9 351 754	10 167 867				
	Banwa	411 638	174	174	411 986				
	Nayala								
	Total région	1 215 202	174	9 351 928	10 582 001				
Cascades	Comoé	25 665 718	0	28 603 092	54 268 809				
	Léraba	31 725 595	5 069	0	39 047 412				
	Total région	57 391 313	5 069	28 603 092	93 316 221				
Centre	Kadiogo								
	Total région								
Centre Est	boulgou	9 729 117	0	603 842	10 505 470				
	kouritenga								
	koulpelogo	3 969 897	0	16 272 052	20 241 950				
	Total région	13 699 015	0	16 875 895	30 747 419				
Centre Nord	Bam								
	Namentenga								
	Sanmentenga								
	Total région								
Centre Ouest	Boulkièmdé								
	Sanguié	729 507	0	0	729 507				
	Sissili	3 978	0	0	3 978				
	Ziro								
	Total région	733 486	0	0	733 486				
Centre Sud	Bazèga	1 244 795	0	5 762 182	7 006 977				
	Nahouri	1 125 865	0	8 923 929	10 049 794				
	Zoudwéogo								
	Total région	2 370 659	0	14 686 111	17 056 770				
Est	Gnagna								
	Gourma			1 184 599	1 184 599				
	Tapoa	25 737 478	0	0	25 737 478				
	Komandjoari								
	Kompienga	0	0	4 253 197	4 253 197				
	Total région	25 737 478	0	5 437 796	31 175 274				
Hauts-Bassins	Houet	18 772 058	23 882	7 227	42 661 898	631 563	0	0	631 563
	Kénédougou	5 799 619	0	0	5 799 619				
	Tuy	16 811 874	0	0	16 811 874				
	Total région	41 383 552	23 882	7 227	65 273 391	631 563	0	0	631 563
Nord	Passoré								
	Yatenga	298 965	0	84 805 076	394 053				
	Loroum					3 769 919	0	0	7 631 787
	Zondoma	19 017 420	0	0	19 017 420				
	Total région	317 983	0	84 805 076	413 070	3 769 919	0	0	7 631 787
Plateau Central	Ganzourgou	12 232	0	0	12 232				
	Obritenga	550 285	0	0	550 285				
	Kourwéogo								
	Total région	562 517	0	0	562 517				
Sahel	Oudalan								
	Séno								
	Soum								
	Yagha								
	Total région								
Sud Ouest	Bougouriba	6 355 614	0	0	6 355 614				
	Poni	77 421	0	0	77 421				
	Ioba	67 355 256	0	0	67 355 256				
	Noumbiel								
	Total région	73 788 291	0	0	73 788 291				
TOTAL BURKINA		**534 864**	**28 951**	**159 767 124**	**736 306**	**4 401 482**	**0**	**0**	**8 263 350**

Tableau : A3S1A010: Quantité de semences sélectionnées de cultures pluviales (en Kg) (Suite2)

REGION	PROVINCE	code intrant sorgho blanc				code intrant sorgho rouge			
		Quantité comptant	Quantité crédit	cadeaux en quantité (en kg ou en litre)	Quantité totale	Quantité comptant	Quantité crédit	cadeaux en quantité (en kg ou en litre)	Quantité totale
		Somme	Somme	Somme	Somme	Somme	Somme	Somme	Somme
Boucle du Mouhoun	Kossi								
	Mouhoun								
	Sourou								
	Balé								
	Banwa	750 737		0	750 737				
	Nayala	0	0	492 748	492 748				
	Total région	750 737	0	492 748	751 230				
Cascades	Comoé								
	Léraba								
	Total région								
Centre	Kadiogo	2 744 731	0	755 859	3 500	149 304	0	0	149 363
	Total région	2 744 731	0	755 859	3 500	149 304	0	0	149 363
Centre Est	boulgou	0	0	0	0	0	0	13	13
	kouritenga	772 168	0	0	772 168				
	koulpelogo	572 693	0	0	572 693				
	Total région	1 344 860	0	0	1 344	0	0	13	13
Centre Nord	Bam	0	0	1 089 848	1 089				
	Namentenga	1 288 800	0	0	1 288				
	Sanmentenga	1 279 707	0	0	1 279				
	Total région	1 280 996	0	1 089 848	1 282				
Centre Ouest	Boulkièmdé	1 365 653	0	444 001	1 809				
	Sanguié								
	Sissili	284 059	0	0	245 882				
	Ziro								
	Total région	1 649 712	0	444 001	247 691				
Centre Sud	Bazèga	0	0	1 136 626	1 398				
	Nahouri								
	Zoudwéogo								
	Total région	0	0	1 136 626	1 398				
Est	Gnagna	5 293 708	0	0	5 293				
	Gourma	28 695 412	0	2 495 289	33 263	0	0	0	4 145
	Tapoa								
	Komandjoari	385	0	192 009	192 393				
	Kompienga	35 059	0	746 411	781 470				
	Total région	5 322 438	0	3 433 708	5 327	0	0	0	4 145
Hauts-Bassins	Houet	2 088 818	0	0	2 088				
	Kénédougou								
	Tuy								
	Total région	2 088 818	0	0	2 088				
Nord	Passoré	9 502 986	0	949 259	9 737	158 279	0	0	258 075
	Yatenga	23 841 120	0	34 992 474	35 442	189 154	0	0	189 154
	Loroum	1 431 221	0	0	1 513				
	Zondoma	11 147 529	0	1 052 685	11 215				
	Total région	45 922 857	0	36 994 417	57 909	347 434	0	0	447 230
Plateau Central	Ganzourgou	557 036	0	48 007	605 044	3 563 817	0	0	3 650
	Obritenga	2 491 586	0	350 005	2 841				
	Kourwéogo								
	Total région	3 048 623	0	398 013	3 446	3 563 817	0	0	3 650
Sahel	Oudalan	0	0	319 449	1 092				
	Séno	25 536 779	0	0	25 536				
	Soum	7 319 784	0	7 319 784	14 639				
	Yagha	786 784	0	0	786 784				
	Total région	819 641	0	7 639 232	1 919				
Sud Ouest	Bougouriba								
	Poni								
	Ioba								
	Noumbiel								
	Total région								
TOTAL BURKINA		**54 107 548**	**0**	**52 384 454**	**67 448**	**500 302**	**0**	**13**	**604 389**

Tableau :A3S1A010: Quantité de semences sélectionnées de cultures pluviales (en Kg) (Suite3)

REGION	PROVINCE	code intrant coton				code intrant Arachide			
		Quantité comptant	Quantité crédit	cadeaux en quantité (en kg ou en litre)	Quantité totale	Quantité comptant	Quantité crédit	cadeaux en quantité (en kg ou en litre)	Quantité totale
		Somme	Somme	Somme	Somme	Somme	Somme	Somme	Somme
Boucle du Mouhoun	Kossi	19 154 807	96 477 532	9 577 404	125 209				
	Mouhoun	122 609	5 092 748	38 409	5 616 636				
	Sourou								
	Balé	57 370 072	2 904 804	11 143 064	3 041 978				
	Banwa	50 216 988	1 844 347	46 811 424	1 941 619				
	Nayala	6 058 300	493 198	2 461 339	508 672				
	Total région	255 409	10 431 576	70 031 640	11 234 116				
Cascades	Comoé	8 394 294	1 076 070	251 897	1 084 722	0	460	0	460
	Léraba	4 467 812	705 498	0	709 966				
	Total région	**12 862 106**	**1 781 568**	**251 897**	**1 794 689**	**0**	**460**	**0**	**460**
Centre	Kadiogo								
	Total région								
Centre Est	boulgou	0	170 611	0	172 462	40	0	12 950	12 990
	kouritenga	0	10 856 547	0	10 856 547				
	koulpelogo	12 078 327	109 062	0	121 140				
	Total région	12 078 327	290 530	0	304 459	40	0	12 950	12 990
Centre Nord	Bam	340	0	340	680				
	Namentenga								
	Sanmentenga					143 842	0	0	143 842
	Total région	340	0	340	680	143 842	0	0	143 842
Centre Ouest	Boulkièmdé								
	Sanguié	0	206 596	0	206 596	0	0	61 571	61 571
	Sissili	22 841 311	401 556	0	430 214	0	0	0	50 835 456
	Ziro	0	704 364	0	704 364				
	Total région	22 841 311	1 312 517	0	1 341 175	0	0	61 571	50 897 027
Centre Sud	Bazèga	0	63 592 558	0	71 939 666				
	Nahouri		154 355	0	154 355				
	Zoudwéogo	0	11 505 262	0	11 505 262				
	Total région	0	229 452	0	237 800				
Est	Gnagna								
	Gourma	18 653 220	101 283	0	119 936	10 531 940		0	10 531 940
	Tapoa	44 214 470	544 577	0	588 795	0	438 017	0	438 017
	Komandjoari								
	Kompienga	0	60 967 876	0	60 967 876	0	0	7 625 472	7 625 472
	Total région	62 867 690	706 828	0	769 699	10 531 940	438 017	7 625 472	18 595 429
Hauts-Bassins	Houet	108 832	2 051 535	5 659 935	2 240 537				
	Kénédougou	7 136 216	1 135 080	26 933 054	1 235 994	37 441 585			37 441 585
	Tuy	172 113	5 372 950	0	5 550 753				
	Total région	288 082	8 559 566	32 592 990	9 027 285	37 441 585			37 441 585
Nord	Passoré					861 167	0	0	895 230
	Yatenga					1 600 995	0	0	2 573 090
	Loroum					38 958 953	0	0	38 958 953
	Zondoma					2 794 094	0	0	2 794 094
	Total région					5 295 215	0	0	6 301 374
Plateau Central	Ganzourgou	10 812	123 931	0	136 743	246 474	0	0	246 474
	Obritenga								
	Kourwéogo								
	Total région	10 812	123 931	0	136 743	246 474	0	0	246 474
Sahel	Oudalan								
	Séno								
	Soum								
	Yagha					343 312	0	0	343 312
	Total région					343 312	0	0	343 312
Sud Ouest	Bougouriba	0	229 027	1 064 333	231 155	0	368	61 406	61 774
	Poni	6 369 050	62 931 740	0	69 300 790				
	Ioba	44 653 525	1 924 764	2 941 818	2 029 660	9 125 059	0	0	9 125 059
	Noumbiel								
	Total région	51 022 575	2 216 723	4 006 151	2 330 116	9 125 059	368	61 406	9 186 834
TOTAL BURKINA		705 175	25 528 887	106 883 017	27 039 480	5 839 716	438 845	7 761 399	6 904 911

Tableau :A3S1A010: Quantité de semences sélectionnées de cultures pluviales (en Kg) (Suite4)

REGION	PROVINCE	code intrant sésame				code intrant Soja			
		Quantité comptant	Quantité crédit	cadeaux en quantité (en kg ou en litre)	Quantité totale	Quantité comptant	Quantité crédit	cadeaux en quantité (en kg ou en litre)	Quantité totale
		Somme	Somme	Somme	Somme	Somme	Somme	Somme	Somme
Boucle du Mouhoun	Kossi								
	Mouhoun	743 266	0	0	743 266	0	1 351 124	0	1 351
	Sourou								
	Balé	669 262	0	0	669 262				
	Banwa	23 832	0	0	23 832				
	Nayala	698 550	0	0	698 550				
	Total région	**2 134**	**0**	**0**	**2 134 910**	**0**	**1 351 124**	**0**	**1 351**
Cascades	Comoé		766	0	766				
	Léraba								
	Total région		**766**	**0**	**766**				
Centre	Kadiogo								
	Total région								
Centre Est	boulgou								
	kouritenga								
	koulpelogo	30 412	0	0	30 412				
	Total région	30 412	0	0	30 412				
Centre Nord	Bam								
	Namentenga								
	Sanmentenga								
	Total région								
Centre Ouest	Boulkièmdé								
	Sanguié								
	Sissili	0	2 883 551	0	3 874 061		58 980 865	0	64 428
	Ziro	0	353	0	353				
	Total région	0	2 883 904	0	3 874 414		58 980 865	0	64 428
Centre Sud	Bazèga				0				
	Nahouri	0	60 388	0	60 388	0	1 717 115	0	1 717
	Zoudwéogo	0	0	4 778 744	4 778 744				
	Total région	0	60 388	4 778 744	4 839 132	0	1 717 115	0	1 717
Est	Gnagna	409 694	0	0	409 694				
	Gourma	2 164	1 094 902	0	3 259 270				
	Tapoa								
	Komandjoari	0	0	95 861	95 861				
	Kompienga			269 779	269 779				
	Total région	2 574	1 094 902	365 640	4 034 604				
Hauts-Bassins	Houet	1 890	0	0	1 890 478				
	Kénédougou								
	Tuy	2 118	1 648 478	0	3 767 292				
	Total région	4 009	1 648 478	0	5 657 770				
Nord	Passoré								
	Yatenga								
	Loroum								
	Zondoma								
	Total région								
Plateau Central	Ganzourgou	222	0	0	222				
	Obritenga								
	Kourwéogo								
	Total région	222	0	0	222				
Sahel	Oudalan								
	Séno								
	Soum								
	Yagha								
	Total région								
Sud Ouest	Bougouriba								
	Poni								
	Ioba	608 337	0	0	608 337				
	Noumbiel								
	Total région	608 337	0	0	608 337				
TOTAL BURKINA		**9 357**	**5 688 438**	**5 144 384**	**21 180 569**	**0**	**62 049 104**	**0**	**67 496**

Tableau :A3S1A010: Quantité de semences sélectionnées de cultures pluviales (en Kg) (Suite5)

REGION	PROVINCE	code intrant				code intrant			
		igname				Patate			
		Quantité comptant	Quantité crédit	cadeaux en quantité (en kg ou en litre)	Quantité totale	Quantité comptant	Quantité crédit	cadeaux en quantité (en kg ou en litre)	Quantité totale
		Somme	Somme	Somme	Somme	Somme	Somme	Somme	Somme
Boucle du Mouhoun	Kossi								
	Mouhoun								
	Sourou			56	56				
	Balé								
	Banwa								
	Nayala								
	Total région			56	56				
Cascades	Comoé								
	Léraba								
	Total région								
Centre	Kadiogo								
	Total région								
Centre Est	boulgou								
	kouritenga								
	koulpelogo								
	Total région								
Centre Nord	Bam								
	Namentenga								
	Sanmentenga								
	Total région								
Centre Ouest	Boulkièmdé								
	Sanguié								
	Sissili								
	Ziro								
	Total région								
Centre Sud	Bazèga								
	Nahouri								
	Zoudwéogo								
	Total région								
Est	Gnagna								
	Gourma	11 018 964	0	0	11 018 964				
	Tapoa								
	Komandjoari								
	Kompienga								
	Total région	11 018 964	0	0	11 018 964				
Hauts-Bassins	Houet								
	Kénédougou								
	Tuy								
	Total région								
Nord	Passoré								
	Yatenga								
	Loroum								
	Zondoma								
	Total région								
Plateau Central	Ganzourgou								
	Obritenga								
	Kourwéogo								
	Total région								
Sahel	Oudalan								
	Séno								
	Soum								
	Yagha								
	Total région								
Sud Ouest	Bougouriba								
	Poni								
	Ioba								
	Noumbiel								
	Total région								
TOTAL BURKINA		**11 018 964**	**0**	**56**	**11 019 020**	**0**	**0**	**0**	**0**

Tableau : A3S1A010: Quantité de semences sélectionnées de cultures pluviales (en Kg) (Suite6)

REGION	PROVINCE	code intrant				code intrant			
		patate				Taro			
		Quantité comptant	Quantité crédit	cadeaux en quantité (en kg ou en litre)	Quantité totale	Quantité comptant	Quantité crédit	cadeaux en quantité (en kg ou en litre)	Quantité totale
		Somme	Somme	Somme	Somme	Somme	Somme	Somme	Somme
Boucle du Mouhoun	Kossi								
	Mouhoun								
	Sourou								
	Balé								
	Banwa								
	Nayala								
	Total région								
Cascades	Comoé								
	Léraba								
	Total région								
Centre	Kadiogo								
	Total région								
Centre Est	boulgou								
	kouritenga								
	koulpelogo								
	Total région								
Centre Nord	Bam								
	Namentenga								
	Sanmentenga								
	Total région								
Centre Ouest	Boulkièmdé								
	Sanguié								
	Sissili								
	Ziro								
	Total région								
Centre Sud	Bazèga								
	Nahouri								
	Zoudwéogo								
	Total région								
Est	Gnagna								
	Gourma								
	Tapoa								
	Komandjoari								
	Kompienga								
	Total région								
Hauts-Bassins	Houet								
	Kénédougou								
	Tuy								
	Total région								
Nord	Passoré					13 561 858	0	0	13 561 858
	Yatenga								
	Loroum								
	Zondoma								
	Total région					13 561 858	0	0	13 561 858
Plateau Central	Ganzourgou								
	Obritenga								
	Kourwéogo								
	Total région								
Sahel	Oudalan								
	Séno								
	Soum								
	Yagha								
	Total région								
Sud Ouest	Bougouriba								
	Poni								
	Ioba								
	Noumbiel								
	Total région								
TOTAL BURKINA		**0**	**0**	**0**	**0**	**13 561 858**	**0**	**0**	**13 561 858**

Tableau :A3S1A010: Quantité de semences sélectionnées de cultures pluviales (en Kg) (Suite7)

REGION	PROVINCE	code intrant			
		Niébé			
		Quantité	Quantité crédit	cadeaux en quantité (en kg ou en	Quantité totale
		Somme	Somme	Somme	Somme
Boucle du Mouhoun	Kossi				
	Mouhoun	424470	0	0	424470
	Sourou	249589	0	101190	350779
	Balé	3315965	0	0	3315965
	Banwa	4385831		74358	4460189
	Nayala	4449245	0	827290	6554031
	Total région	12825100	0	1002838	15105433
Cascades	Comoé	1025802	0	588072	1613874
	Léraba	610699	0	0	610699
	Total région	**1636501**	**0**	**588072**	**2224573**
Centre	Kadiogo	2250311	0	705418	2955728
	Total région	2250311	0	705418	2955728
Centre Est	boulgou	5783571	0	12	5783583
	kouritenga				
	koulpelogo	1590190	0	0	1590190
	Total région	7373761	0	12	7373773
Centre Nord	Bam	1537935		546715	2084650
	Namentenga	149647	0	0	441617
	Sanmentenga	40999773	0	641730	41641503
	Total région	42687355	0	1188445	44167770
Centre Ouest	Boulkièmdé	0	0	757969	757969
	Sanguié	106403	0	27161	133563
	Sissili	674037	75951	0	16063466
	Ziro	707584	0	0	707584
	Total région	1488024	75951	785129	17662582
Centre Sud	Bazèga	125610	0	512266	637876
	Nahouri	2523630	0	0	2523630
	Zoudwéogo				
	Total région	2649240	0	512266	3161507
Est	Gnagna				
	Gourma	220919802	0	1559556	222479357
	Tapoa	2475893	0	0	2475893
	Komandjoari				
	Kompienga	929502	0	3028347	3957849
	Total région	224325197	0	4587903	228913100
Hauts-Bassins	Houet	100576	3552	0	104128
	Kénédougou	38092902	0	479005	38572426
	Tuy				
	Total région	38193478	3552	479005	38676554
Nord	Passoré	127954746	0	0	127954746
	Yatenga	213469263	0	0	231997129
	Loroum	191074445	0	2822419	225978487
	Zondoma	3176285526	0	903844	3177189370
	Total région	3708783980	0	3726263	3763119732
Plateau Central	Ganzourgou	1279	0	31906	39581
	Obritenga	3303557	0	0	3303557
	Kourwéogo				
	Total région	3304836	0	31906	3343138
Sahel	Oudalan	271093	0	638897	1155668
	Séno	1787575	0	0	1787575
	Soum	5573033	0	3415072	8988105
	Yagha	46410931	0	0	46410931
	Total région	54042631	0	4053969	58342278
Sud Ouest	Bougouriba	1121868	0	0	1121868
	Poni	0	0	3270090	3270090
	Ioba	22463007	0	0	22463007
	Noumbiel	10	0	0	10
	Total région	23584885	0	3270090	26854975
TOTAL BURKINA		**4123145298**	**79503**	**20931316**	**4211901143**

Tableau : A3S1A0 11: Quantité de semences sélectionnées de cultures maraîchère (en Kg)

REGION	PROVINCE	code intrant oignon bulbe				code intrant oignon feuille			
		Quantité comptant	Quantité crédit	cadeaux en quantité (en kg ou en litre)	Quantité totale	Quantité comptant	Quantité crédit	cadeaux en quantité (en kg ou en litre)	Quantité totale
		Somme	Somme	Somme	Somme	Somme	Somme	Somme	Somme
Boucle du Mouhoun	Mouhoun	294982	0	0	294982	183398	0	0	183398
	Sourou	107550	0	0	107550				
	Balé	19236	0	0	19236	140184		0	140184
	Banwa	3930608	1407615	0	5338224				
	Total région	**4352376**	**1407615**	**0**	**5759992**	**323582**	**0**	**0**	**323582**
Cascades	Comoe	221597089	0	849	221597939	1511	0	0	1511
	Leraba					2410837	0	0	2410837
	Total région	**221597089**	**0**	**849**	**221597939**	**2412349**	**0**	**0**	**2412349**
Centre	Kadiogo	12485053	0	0	12695661	6928237	0	0	6928237
	Total région	**12485053**	**0**	**0**	**12695661**	**6928237**	**0**	**0**	**6928237**
Centre Est	Boulgou	31529	0	87802	119331				
	Kouritenga					175	0	23487	23662
	Koulpelogo	250679	0	373677	630930	0	0	856123	856123
	Total région	**282208**	**0**	**461479**	**750261**	**175**	**0**	**879610**	**879785**
Centre Nord	Bam	57007	0	0	57007				
	Namentenga		0	0	0	7248	0	0	7248
	Sanmatenga	226170645	0	0	226538236				
	Total région	**226227652**	**0**	**0**	**226595242**	**7248**	**0**	**0**	**7248**
Centre Ouest	Boulkiemde	2379597	0	0	2379597	3031	0	0	3031
	Sanguie	0		616	616				
	Total région	**2379597**	**0**	**616**	**2380213**	**3031**	**0**	**0**	**3031**
Centre Sud	Bazega	1555727	0	0	1555727				0
	Nahouri	34392	0	1019	35411				
	Total région	**1590118**	**0**	**1019**	**1591137**				**0**
Est	Gnagna	608521	0	0	608521				
	Gourma	2461	0	0	2461				
	Tapoa	9514	0	0	9514				
	Kompienga	59614	0	25948	85562				
	Total région	**680110**	**0**	**25948**	**706058**				
Hauts-Bassins	Houet	14321021	0	0	14321392	115925	0	0	115925
	Kenedougou	438474	0	58903	497376				
	Tuy	69370	0	0	69370	52333	0	0	52333
	Total région	**14828864**	**0**	**58903**	**14888138**	**168258**	**0**	**0**	**168258**
Nord	Passore	1023835	0	0	1023835				
	Yatenga	578575017	0	0	856493004				
	Loroum	60967	0	0	71128				
	Zondoma	173599	0	101031	274866	78512	0	0	78512
	Total région	**579833418**	**0**	**101031**	**857862832**	**78512**	**0**	**0**	**78512**
Plateau Central	Ganzourgou	149	0	318	467				
	Oubritenga	2797660	125039	0	2922700				
	Total région	**2797809**	**125039**	**318**	**2923167**				
Sahel	Seno								
	Total région								
Sud Ouest	Bougouriba					532	0	0	532
	Ioba	141	0	0	141				
	Noumbiel					0	0	30	30
	Total région	**141**	**0**	**0**	**141**	**532**	**0**	**30**	**563**
Total Burkina		**106705443**	**1532655**	**650164**	**1347750782**	**9921924**	**0**	**879640**	**10801565**

Tableau :A3S1A011: Quantité de semences sélectionnées de cultures maraîchère (en Kg) (Suite1)

REGION	PROVINCE	code intrant				code intrant			
		chou				Tomate			
		Quantité comptant	Quantité crédit	cadeaux en quantité (en kg ou en litre)	Quantité totale	Quantité comptant	Quantité crédit	cadeaux en quantité (en kg ou en litre)	Quantité totale
		Somme	Somme	Somme	Somme	Somme	Somme	Somme	Somme
Boucle du Mouhoun	Mouhoun	201228	0	0	201228	264586	0	0	264586
	Sourou						0	0	0
	Balé	718287	0	0	718287	12160	0	0	12160
	Banwa		0	0	0	399250	0	0	399250
	Total région	**919514**	**0**	**0**	**919514**	**675996**	**0**	**0**	**675996**
Cascades	Comoe	74044445	0	5096	7404954	53504065	0	0	53504065
	Leraba					603818	150864	0	754682
	Total région	**74044445**	**0**	**5096**	**7404954**	**54107883**	**150864**	**0**	**54258747**
Centre	Kadiogo	600855	0	0	600855	3957977	0	0	3957977
	Total région	**600855**	**0**	**0**	**600855**	**3957977**	**0**	**0**	**3957977**
Centre Est	Boulgou	32185	0	6	32191	158634	0	1135	159769
	Kouritenga	304	0	0	304	0	0	117433	117433
	Koulpelogo	2308080	0	856529	3164609	2791120	0	216220	3108714
	Total région	**2340570**	**0**	**856534**	**3197104**	**2949753**	**0**	**334788**	**3385915**
Centre Nord	Bam	3918	0	0	3918	60925	0	0	60925
	Namentenga					191712	0	0	191712
	Sanmatenga					1185480	0	0	1920661
	Total région	**3918**	**0**	**0**	**3918**	**1438116**	**0**	**0**	**2173297**
Centre Ouest	Boulkiemde	18921	0	99700	118621	3147478	0	0	3147478
	Sanguie	2887239	0	117	2887356	2456	0	308	2764
	Total région	**2906160**	**0**	**99817**	**3005977**	**3149935**	**0**	**308**	**3150243**
Centre Sud	Bazega	716567	0	0	728045	28756	0	1953	30709
	Nahouri	23630	0	510	24140	30675	0	0	30675
	Total région	**740198**	**0**	**510**	**752185**	**59430**	**0**	**1953**	**61383**
Est	Gnagna	602843	0	0	602843	585809	0	0	585809
	Gourma	13212	0	0	13212	1449	0	0	1449
	Tapoa	9514	0	0	9514	1903	0	0	1903
	Kompienga	0	0	40395	40395	248911	0	38006	286917
	Total région	**625569**	**0**	**40395**	**665964**	**838073**	**0**	**38006**	**876078**
Hauts-Bassins	Houet	47390431	0	0	4739043	23378521	19573	0	23398093
	Kenedougou	58903	0	0	58903	10779600		176709	10956308
	Tuy					4317	0	0	4317
	Total région	**47449334**	**0**	**0**	**4744933**	**34162437**	**19573**	**176709**	**34358719**
Nord	Passore					142818	0	0	142818
	Yatenga					806870	0	0	806870
	Loroum	101611	0	0	121933				
	Zondoma	96058	0	20206	116343	191796	0	20206	212002
	Total région	**197669**	**0**	**20206**	**238276**	**1141484**	**0**	**20206**	**1161690**
Plateau Central	Ganzourgou	297	0	0	297	149	0	208	356
	Oubritenga					78989372	0	0	78989372
	Total région	**297**	**0**	**0**	**297**	**78989520**	**0**	**208**	**78989728**
Sahel	Seno					29	0	0	29
	Total région					**29**	**0**	**0**	**29**
Sud Ouest	Bougouriba	1651	0	0	1651	2684	0	0	2684
	Ioba	141	0	0	141		0	0	0
	Noumbiel					0	0	30	30
	Total région	**1791**	**0**	**0**	**1791**	**2684**	**0**	**30**	**2714**
Total Burkina		**129830322**	**0**	**1022558**	**1308847**	**181473318**	**170437**	**572207**	**183052517**

Tableau :A3S1A011: Quantité de semences sélectionnées de cultures maraîchère (en Kg) (Suite2)

REGION	PROVINCE	code intrant aubergine locale				code intrant aubergine importee			
		Quantité comptant	Quantité crédit	cadeaux en quantité (en kg ou en litre)	Quantité totale	Quantité comptant	Quantité crédit	cadeaux en quantité (en kg ou en litre)	Quantité totale
		Somme	Somme	Somme	Somme	Somme	Somme	Somme	Somme
Boucle du Mouhoun	Mouhoun								
	Sourou								
	Balé	4	0	0	4				
	Banwa								
	Total région	**4**	**0**	**0**	**4**				
Cascades	Comoe	680	0	0	680	377603	0	0	377603
	Leraba				0				
	Total région	**680**	**0**	**0**	**680**	**377603**	**0**	**0**	**377603**
Centre	Kadiogo	18065554	0	0	18065554	51424	0	0	51424
	Total région	**18065554**	**0**	**0**	**18065554**	**51424**	**0**	**0**	**51424**
Centre Est	Boulgou					1	0	0	1
	Kouritenga								
	Koulpelogo						0	3287	3287
	Total région					**1**	**0**	**3287**	**3288**
Centre Nord	Bam								
	Namentenga								
	Sanmatenga								
	Total région								
Centre Ouest	Boulkiemde	3031	0	0	3031	2728	0	0	4243
	Sanguie					857	0	0	857
	Total région	**3031**	**0**	**0**	**3031**	**3584**	**0**	**0**	**5100**
Centre Sud	Bazega	45119	0	0	45119	21396	0	0	21396
	Nahouri					1999	0	0	1999
	Total région	**45119**	**0**	**0**	**45119**	**23396**	**0**	**0**	**23396**
Est	Gnagna								
	Gourma	1449	0	0	1449				
	Tapoa								
	Kompienga								
	Total région	**1449**	**0**	**0**	**1449**				
Hauts-Bassins	Houet					32695	0	0	32695
	Kenedougou								
	Tuy								
	Total région					**32695**	**0**	**0**	**32695**
Nord	Passore								
	Yatenga								
	Loroum								
	Zondoma								
	Total région								
Plateau Central	Ganzourgou								
	Oubritenga								
	Total région								
Sahel	Seno					29128	0	0	29128
	Total région					**29128**	**0**	**0**	**29128**
Sud Ouest	Bougouriba								
	Ioba								
	Noumbiel					0	0	30	30
	Total région					**0**	**0**	**30**	**30**
Total Burkina		**18115836**	**0**	**0**	**18115836**	**517831**	**0**	**3318**	**522664**

Tableau :A3S1A011: Quantité de semences sélectionnées de cultures maraîchère (en Kg) (Suite3)

REGION	PROVINCE	code intrant				code intrant			
		piment				Laitue			
		Quantité comptant	Quantité crédit	cadeaux en quantité (en kg ou en litre)	Quantité totale	Quantité comptant	Quantité crédit	cadeaux en quantité (en kg ou en litre)	Quantité totale
		Somme	Somme	Somme	Somme	Somme	Somme	Somme	Somme
Boucle du Mouhoun	Mouhoun								
	Sourou								
	Balé	4	0	0	4				
	Banwa					1589	0	0	1589
	Total région	**4**	**0**	**0**	**4**	**1589**	**0**	**0**	**1589**
Cascades	Comoe	1258676	0	0	1258676	3915	0	0	3915
	Leraba	2478	0	0	2478	147162	0	0	147162
	Total région	**1261154**	**0**	**0**	**1261154**	**151077**	**0**	**0**	**151077**
Centre	Kadiogo	873012	0	0	873012				
	Total région	**873012**	**0**	**0**	**873012**				
Centre Est	Boulgou					1	0	0	1
	Kouritenga								
	Koulpelogo								
	Total région					**1**	**0**	**0**	**1**
Centre Nord	Bam								
	Namentenga								
	Sanmatenga								
	Total région								
Centre Ouest	Boulkiemde	1301	0	0	1301				
	Sanguie								
	Total région	**1301**	**0**	**0**	**1301**				
Centre Sud	Bazega	764674	0	0	764674				
	Nahouri								
	Total région	**764674**	**0**	**0**	**764674**				
Est	Gnagna								
	Gourma		0	0	0				
	Tapoa								
	Kompienga								
	Total région		**0**	**0**	**0**				
Hauts-Bassins	Houet	18672	0	0	18672				
	Kenedougou								
	Tuy								
	Total région	**18672**	**0**	**0**	**18672**				
Nord	Passore								
	Yatenga	318726	0	0	318726	31	0	0	31
	Loroum								
	Zondoma								
	Total région	**318726**	**0**	**0**	**318726**	**31**	**0**	**0**	**31**
Plateau Central	Ganzourgou								
	Oubritenga								
	Total région								
Sahel	Seno								
	Total région								
Sud Ouest	Bougouriba	90	0	0	90				
	Ioba								
	Noumbiel								
	Total région	**90**	**0**	**0**	**90**				
Total Burkina		**3237633**	**0**	**0**	**3237633**	**152697**	**0**	**0**	**152697**

Tableau :A3S1A011: Quantité de semences sélectionnées de cultures maraîchère (en Kg) (Suite4)

REGION	PROVINCE	code intrant				code intrant			
		carotte				haricot vert			
		Quantité comptant	Quantité crédit	cadeaux en quantité (en kg ou en litre)	Quantité totale	Quantité comptant	Quantité crédit	cadeaux en quantité (en kg ou en litre)	Quantité totale
		Somme	Somme	Somme	Somme	Somme	Somme	Somme	Somme
Boucle du Mouhoun	Mouhoun								
	Sourou								
	Balé								
	Banwa								
	Total région								
Cascades	Comoe								
	Leraba								
	Total région								
Centre	Kadiogo								
	Total région								
Centre Est	Boulgou	8938	0	0	8938				
	Kouritenga	222	0	0	222				
	Koulpelogo	72318	0	60300	132618				
	Total région	**81478**	**0**	**60300**	**141778**				
Centre Nord	Bam								
	Namentenga								
	Sanmatenga								
	Total région								
Centre Ouest	Boulkiemde					121236	0	0	121236
	Sanguie								
	Total région					**121236**	**0**	**0**	**121236**
Centre Sud	Bazega								
	Nahouri								
	Total région								
Est	Gnagna								
	Gourma								
	Tapoa								
	Kompienga								
	Total région								
Hauts-Bassins	Houet	23142	0	0	23142				
	Kenedougou					0	325401	0	325401
	Tuy								
	Total région	**23142**	**0**	**0**	**23142**	**0**	**325401**	**0**	**325401**
Nord	Passore	28696	0	0	28696				
	Yatenga								
	Loroum								
	Zondoma								
	Total région	**28696**	**0**	**0**	**28696**				
Plateau Central	Ganzourgou								
	Oubritenga					41838	0	0	41838
	Total région					**41838**	**0**	**0**	**41838**
Sahel	Seno	29128	0	0	29128				
	Total région	**29128**	**0**	**0**	**29128**				
Sud Ouest	Bougouriba								
	Ioba								
	Noumbiel								
	Total région								
Total Burkina		**162443**	**0**	**60300**	**222743**	**163075**	**325401**	**0**	**488476**

Tableau : A3S1A011: Quantité de semences sélectionnées de cultures maraîchère (en Kg) (Suite5)

REGION	PROVINCE	code intrant				code intrant			
		concombre				Poivron			
		Quantité comptant	Quantité crédit	cadeaux en quantité (en kg ou en litre)	Quantité totale	Quantité comptant	Quantité crédit	cadeaux en quantité (en kg ou en litre)	Quantité totale
		Somme	Somme	Somme	Somme	Somme	Somme	Somme	Somme
Boucle du Mouhoun	Mouhoun	20366	0	0	20366				
	Sourou								
	Balé								
	Banwa								
	Total région	**20366**	**0**	**0**	**20366**				
Cascades	Comoe	3698	0	0	3698	528	0	0	528
	Leraba								
	Total région	**3698**	**0**	**0**	**3698**	**528**	**0**	**0**	**528**
Centre	Kadiogo	23686	0	174503	198188	1268579	0	0	1268579
	Total région	**23686**	**0**	**174503**	**198188**	**1268579**	**0**	**0**	**1268579**
Centre Est	Boulgou					8338	0	0	8338
	Kouritenga								
	Koulpelogo								
	Total région					**8338**	**0**	**0**	**8338**
Centre Nord	Bam								
	Namentenga								
	Sanmatenga					9190	0	0	9190
	Total région					**9190**	**0**	**0**	**9190**
Centre Ouest	Boulkiemde								
	Sanguie	0		308	308	670341	0	0	670341
	Total région	**0**		**308**	**308**	**670341**	**0**	**0**	**670341**
Centre Sud	Bazega	110061	0	0	110061	218853	0	0	218853
	Nahouri	1999	0	0	1999				
	Total région	**112060**	**0**	**0**	**112060**	**218853**	**0**	**0**	**218853**
Est	Gnagna								
	Gourma					1449	0	0	1449
	Tapoa								
	Kompienga								
	Total région					**1449**	**0**	**0**	**1449**
Hauts-Bassins	Houet	12067909	0	0	1206790	138850	0	0	138850
	Kenedougou								
	Tuy								
	Total région	**12067909**	**0**	**0**	**1206790**	**138850**	**0**	**0**	**138850**
Nord	Passore								
	Yatenga								
	Loroum								
	Zondoma								
	Total région								
Plateau Central	Ganzourgou								
	Oubritenga	462707	0	0	462707	286358	0	0	286358
	Total région	**462707**	**0**	**0**	**462707**	**286358**	**0**	**0**	**286358**
Sahel	Seno								
	Total région								
Sud Ouest	Bougouriba	90	0	0	90				
	Ioba								
	Noumbiel								
	Total région	**90**	**0**	**0**	**90**				
Total Burkina		**12690515**	**0**	**174811**	**1286532**	**2602487**	**0**	**0**	**2602487**

Tableau :A3S1A011: Quantité de semences sélectionnées de cultures maraîchère (en Kg) (Suite6)

REGION	PROVINCE	code intrant gombo				code intrant Courgette			
		Quantité comptant	Quantité crédit	cadeaux en quantité (en kg ou en litre)	Quantité totale	Quantité comptant	Quantité crédit	cadeaux en quantité (en kg ou en litre)	Quantité totale
		Somme	Somme	Somme	Somme	Somme	Somme	Somme	Somme
Boucle du Mouhoun	Mouhoun Sourou Balé Banwa	70796	0	0	70796				
	Total région	**70796**	**0**	**0**	**70796**				
Cascades	Comoe Leraba					1849	0	1019	2868
	Total région					**1849**	**0**	**1019**	**2868**
Centre	Kadiogo					298391	0	0	298391
	Total région					**298391**	**0**	**0**	**298391**
Centre Est	Boulgou Kouritenga Koulpelogo					0	0	6	6
	Total région					**0**	**0**	**6**	**6**
Centre Nord	Bam Namentenga Sanmatenga								
	Total région								
Centre Ouest	Boulkiemde Sanguie								
	Total région								
Centre Sud	Bazega Nahouri	2869	0	0	2869	30724	2	0	30726
	Total région	**2869**	**0**	**0**	**2869**	**30724**	**2**	**0**	**30726**
Est	Gnagna Gourma Tapoa Kompienga								
	Total région								
Hauts-Bassins	Houet Kenedougou Tuy	1449	0	0	1449	69414783	0	0	69414783
	Total région	**1449**	**0**	**0**	**1449**	**69414783**	**0**	**0**	**69414783**
Nord	Passore Yatenga Loroum Zondoma	14046	0	0	14046				
	Total région	**14046**	**0**	**0**	**14046**				
Plateau Central	Ganzourgou Oubritenga	6252	0	0	6252	317081	0	0	317081
	Total région	**6252**	**0**	**0**	**6252**	**317081**	**0**	**0**	**317081**
Sahel	Seno								
	Total région								
Sud Ouest	Bougouriba Ioba Noumbiel								
	Total région								
Total Burkina		**95412**	**0**	**0**	**95412**	**70062828**	**2**	**1025**	**70063855**

Tableau : A3S1A0 12: Valeur (CFA) des fertilisants chimiques

REGION	PROVINCE	code intrant		
		Npk		
		valeur à crédit(en fcfa)	valeur comptant (en fcfa)	Valeur totale
		Somme	Somme	Somme
Boucle du Mouhoun	Kossi	60452014	444187595	504639609
	Mouhoun	2001882771	135091800	2136974571
	Sourou	3272667	395420761	398693428
	Balé	1852672637	113589832	1966262469
	Banwa	2181719087	220065523	2401784610
	Nayala	268094342	22009486	290103828
	Total région	**6368093519**	**1330364996**	**7698458514**
Cascades	Comoé	1157739681	450743431	1608483111
	Léraba	747162482	421226204	1168388687
	Total région	**1904902163**	**871969635**	**2776871798**
Centre	Kadiogo	6490154	310780869	317271023
	Total région	**6490154**	**310780869**	**317271023**
Centre Est	boulgou	101690360	197870911	299561271
	kouritenga	75100550	156996841	232097391
	koulpelogo	94270594	413258157	507528751
	Total région	**271061504**	**768125909**	**1039187413**
Centre Nord	Bam	6841325	367426398	374267723
	Namentenga	0	41787413	41787413
	Sanmentenga	5359998	335736801	341096800
	Total région	**12201324**	**744950612**	**757151936**
Centre Ouest	Boulkièmdé	8225256	301733052	309958308
	Sanguié	98069030	123251729	221320759
	Sissili	352727640	160437317	513164957
	Ziro	320787865	480725611	801513476
	Total région	**779809792**	**1066147708**	**1845957500**
Centre Sud	Bazèga	44686248	118717479	163403728
	Nahouri	92910880	162301869	255212749
	Zoudwéogo	77243170	47327091	124570261
	Total région	**214840298**	**328346440**	**543186738**
Est	Gnagna	0	24149462	24149462
	Gourma	39184044	115849562	155033606
	Tapoa	250800262	112666031	363466293
	Komandjoari	0	2831334	2831334
	Kompienga	81883645	113023099	194906744
	Total région	**371867952**	**368519487**	**740387439**
Hauts-Bassins	Houet	2211384637	737319690	2948704328
	Kénédougou	2723306111	810712596	3534018707
	Tuy	3119766169	123600499	3243366667
	Total région	**8054456917**	**1671632785**	**9726089702**
Nord	Passoré	9643259	348426624	358069883
	Yatenga	48425616	926198930	974624546
	Loroum	0	80803936	80803936
	Zondoma	5655991	372995537	378651528
	Total région	**63724866**	**1728425028**	**1792149894**
Plateau Central	Ganzourgou	107327474	147070511	254397986
	Obritenga	75015371	1018951904	1093967274
	Kourwéogo	610057	32823959	33434016
	Total région	**182952902**	**1198846374**	**1381799277**
Sahel	Oudalan	0	624957	624957
	Séno			
	Soum	0	10616707	10616707
	Yagha	0	121407	121407
	Total région	**0**	**11363071**	**11363071**
Sud Ouest	Bougouriba	121707061	29180434	150887494
	Poni	70301695	54152069	124453764
	Ioba	1080120115	52582847	1132702963
	Noumbiel	1027655	1796177	2823832
	Total région	**1273156526**	**137711527**	**1410868053**
TOTAL BURKINA		**19503557916**	**10537184442**	**30040742358**

Tableau :A3S1A0 12: Valeur (CFA) des fertilisants chimiques (Suite)

REGION	PROVINCE	code intrant urée			code intrant burkina phosphate		
		valeur à crédit(en fcfa)	valeur comptant (en fcfa)	Valeur totale	valeur à crédit(en fcfa)	valeur comptant (en fcfa)	Valeur totale
		Somme	Somme	Somme	Somme	Somme	Somme
Boucle du Mouhoun	Kossi	13104973	17364540	30469513			
	Mouhoun	971961479	38182125	1010143604			
	Sourou	1523483	179968212	181491695	0	15419362	15419362
	Balé	980935594	76807605	1057743199			
	Banwa	666372242	94169228	760541471			
	Nayala	70855997	6974999	77830996			
	Total région	**2704753768**	**413466709**	**3118220477**	**0**	**15419362**	**15419362**
Cascades	Comoé	390182209	247462475	637644685			
	Léraba	234663414	170621476	405284890			
	Total région	**624845623**	**418083951**	**1042929574**			
Centre	Kadiogo	2564533	207192735	209757268	0	1577745	1577745
	Total région	**2564533**	**207192735**	**209757268**	**0**	**1577745**	**1577745**
Centre Est	boulgou	73784378	109887768	183672146	0	25557630	25557630
	kouritenga	9681948	42613620	52295567	0	7945335	7945335
	koulpelogo	68524889	196624319	265149208	933758	1245271	2179030
	Total région	**151991215**	**349125706**	**501116921**	**933758**	**34748237**	**35681995**
Centre Nord	Bam	0	15300624	15300624	0	12570935	12570935
	Namentenga	0	1375106	1375106			
	Sanmentenga	0	118319830	118319830	0	0	0
	Total région	**0**	**134995560**	**134995560**	**0**	**12570935**	**12570935**
Centre Ouest	Boulkièmdé	5420109	133739992	139160101	0	200287	200287
	Sanguié	91810425	63965978	155776404			
	Sissili	300146415	170857446	471003860	0	0	0
	Ziro	181318783	114824221	296143004			
	Total région	**578695732**	**483387637**	**1062083369**	**0**	**200287**	**200287**
Centre Sud	Bazèga	23459100	43174447	66633547	0	480476	480476
	Nahouri	26798258	45004392	71802650			
	Zoudwéogo	13395109	3242389	16637498			
	Total région	**63652467**	**91421228**	**155073695**	**0**	**480476**	**480476**
Est	Gnagna	0	958693	958693			
	Gourma	14921269	53427377	68348646			
	Tapoa	275005190	47068524	322073713	29609940	0	29609940
	Komandjoari	0	2795853	2795853			
	Kompienga	33098260	37309211	70407471			
	Total région	**323024719**	**141559657**	**464584376**	**29609940**	**0**	**29609940**
Hauts-Bassins	Houet	1054342276	377314179	1431656455			
	Kénédougou	1120248228	563527230	1683775458			
	Tuy	1315675983	63017403	1378693386			
	Total région	**3490266487**	**1003858812**	**4494125299**			
Nord	Passoré	2664036	12260202	14924238	1776024	0	1776024
	Yatenga	5655408	29148394	34803802			
	Loroum	0	9653383	9653383			
	Zondoma	0	21333409	21333409	0	6280957	6280957
	Total région	**8319444**	**72395387**	**80714831**	**1776024**	**6280957**	**8056981**
Plateau Central	Ganzourgou	60021962	58549140	118571102	0	6508104	6508104
	Obritenga	3137884	168025644	171163528			
	Kourwéogo	0	3146092	3146092	0		0
	Total région	**63159846**	**229720876**	**292880722**	**0**	**6508104**	**6508104**
Sahel	Oudalan						
	Séno	0	483706	483706			
	Soum	0	18853016	18853016	0	384166	384166
	Yagha						
	Total région	**0**	**19336722**	**19336722**	**0**	**384166**	**384166**
Sud Ouest	Bougouriba	63401589	15876143	79277732			
	Poni	45498714	14847375	60346089	0	2511245	2511245
	Ioba	383572857	43096204	426669061	0	0	0
	Noumbiel	431275	221028	652303			
	Total région	**492904435**	**74040750**	**566945185**	**0**	**2511245**	**2511245**
TOTAL BURKINA		**8504178269**	**3638585731**	**12142764000**	**32319723**	**80681514**	**11300123**

Tableau : A3S1A0 13: Valeur (CFA) des fertilisants organiques

REGION	PROVINCE	code intrant fumure organique			code intrant compost plus		
		valeur à crédit(en fcfa)	valeur comptant (en fcfa)	Valeur totale	valeur à crédit(en fcfa)	valeur comptant (en fcfa)	Valeur totale
		Somme	Somme	Somme	Somme	Somme	Somme
Boucle du Mouhoun	Kossi	0	10464073319	10464073319			
	Mouhoun	2773703	435481356	438255059			
	Sourou	0	84868149	84868149			
	Balé	1535011	113634782	115169794	0	730630	730630
	Banwa	39780079	221157095	260937174			
	Nayala	0	82565376	82565376	0	0	0
	Total région	**44088794**	**11401780078**	**11445868871**	**0**	**730630**	**730630**
Cascades	Comoé	0	13921869	13921869	0	485243	485243
	Léraba	15818862	207774896	223593758	16553824	0	16553824
	Total région	**15818862**	**221696765**	**237515627**	**16553824**	**485243**	**17039067**
Centre	Kadiogo	0	126083204	126083204			
	Total région	**0**	**126083204**	**126083204**			
Centre Est	boulgou	6462698	197646944	204109642	0	863727	863727
	kouritenga	0	196542578	196542578			
	koulpelogo	0	136749602	136749602			
	Total région	**6462698**	**530939124**	**537401822**	**0**	**863727**	**863727**
Centre Nord	Bam	0	204190560	204190560	0	7149740	7149740
	Namentenga	0	178842195	178842195			
	Sanmentenga	0	691189195	691189195	0	1717806	1717806
	Total région	**0**	**1074221950**	**1074221950**	**0**	**8867546**	**8867546**
Centre Ouest	Boulkièmdé	0	663073229	663073229			
	Sanguié	0	55646588	55646588	0	6081568	6081568
	Sissili	14617336	29649415	44266751	0	1395544	1395544
	Ziro	0	45974258	45974258			
	Total région	**14617336**	**794343491**	**808960826**	**0**	**7477111**	**7477111**
Centre Sud	Bazèga	68253	17405313389	17405381642			
	Nahouri	0	722258237	722258237			
	Zoudwéogo						
	Total région	**68253**	**18127571626**	**18127639879**			
Est	Gnagna	15870838	1096229424	1112100261			
	Gourma	0	104699228	104699228			
	Tapoa	0	115929013	115929013			
	Komandjoari	0	2816936	2816936			
	Kompienga	0	14894927	14894927			
	Total région	**15870838**	**1334569527**	**1350440365**			
Hauts-Bassins	Houet	24009496	65352668	89362164	249271	0	249271
	Kénédougou	0	42627304	42627304			
	Tuy	0	38862485	38862485	7148675	0	7148675
	Total région	**24009496**	**146842457**	**170851953**	**7397946**	**0**	**7397946**
Nord	Passoré	0	392714059	392714059	0	400215	400215
	Yatenga	0	566553944	566553944			
	Loroum	0	499493950	499493950	0	1198416	1198416
	Zondoma	0	195463707	195463707	0	851343	851343
	Total région	**0**	**1654225661**	**1654225661**	**0**	**2449974**	**2449974**
Plateau Central	Ganzourgou	0	139680492	139680492	0	15495699	15495699
	Obritenga	0	195509203	195509203	0	66836540	66836540
	Kourwéogo	2535710	161423682	163959393	0		0
	Total région	**2535710**	**496613377**	**499149088**	**0**	**82332239**	**82332239**
Sahel	Oudalan	0	72197463	72197463			
	Séno	0	189610448	189610448			
	Soum	0	185508989	185508989			
	Yagha	0	41323099	41323099			
	Total région	**0**	**488639999**	**488639999**			
Sud Ouest	Bougouriba	0	20151576	20151576			
	Poni	0	4678515	4678515			
	Ioba	19415998	49171433	68587431	12773373	0	12773373
	Noumbiel	0	1003873	1003873			
	Total région	**19415998**	**75005397**	**94421395**	**12773373**	**0**	**12773373**
TOTAL BURKINA		**142887983**	**36472532656**	**36615420639**	**36725143**	**103206469**	**139931613**

Tableau : A3S1A0 14: Valeur (CFA) des fertilisants organiques

REGION	PROVINCE	code intrant insecticide liquide			code intrant insecticide solide		
		valeur à crédit(en fcfa)	valeur comptant (en fcfa)	Valeur totale	valeur à crédit(en fcfa)	valeur comptant (en fcfa)	Valeur totale
		Somme	Somme	Somme	Somme	Somme	Somme
Boucle du Mouhoun	Kossi	14018944	8171002	22189945	0	1719463	1719463
	Mouhoun	909270612	36067719	945338331	3516549	252902	3769451
	Sourou	0	2921196	2921196	0	2726188	2726188
	Balé	1065875366	54556344	1120431709	1481979	1332690	2814670
	Banwa	994869978	21823895	1016693873	0	950336	950336
	Nayala	82585195	16080012	98665207	0	1939398	1939398
	Total région	**3066620094**	**139620168**	**3206240262**	**4998528**	**8920977**	**13919506**
Cascades	Comoé	308639564	12443297	321082861	2379025	4744480	7123505
	Léraba	267781901	86421658	354203559	4693111	19782241	24475352
	Total région	**576421465**	**98864955**	**675286420**	**7072136**	**24526721**	**31598857**
Centre	Kadiogo	0	24536513	24536513	0	1347835	1347835
	Total région	**0**	**24536513**	**24536513**	**0**	**1347835**	**1347835**
Centre Est	boulgou	45335029	33237451	78572480	0	176193	176193
	kouritenga	19683845	5623176	25307021	0	161626	161626
	koulpelogo	68129369	44320718	112450086	0	194162	194162
	Total région	**133148243**	**83181344**	**216329587**	**0**	**531981**	**531981**
Centre Nord	Bam	0	13622806	13622806	0	1050685	1050685
	Namentenga	0	2763770	2763770			
	Sanmentenga	0	8716466	8716466	0	1175112	1175112
	Total région	**0**	**25103043**	**25103043**	**0**	**2225797**	**2225797**
Centre Ouest	Boulkièmdé	0	8200459	8200459	0	1770087	1770087
	Sanguié	33594010	48322671	81916681	196199	2516259	2712457
	Sissili	115329095	9844044	125173138	381788	57349	439137
	Ziro	231892215	47090045	278982261	3045721	2359318	5405039
	Total région	**380815320**	**113457219**	**494272539**	**3623707**	**6703012**	**10326719**
Centre Sud	Bazèga	13066007	19230309	32296316	0	3846192	3846192
	Nahouri	39381520	6762345	46143865	934994	389876	1324870
	Zoudwéogo	6917571	46378494	53296065	0	515456	515456
	Total région	**59365098**	**72371148**	**131736246**	**934994**	**4751524**	**5686518**
Est	Gnagna	0	5929299	5929299	0	2424099	2424099
	Gourma	6300129	12474354	18774483	9905897	698788	10604684
	Tapoa	107185611	12266563	119452175	1902895	2062482	3965378
	Komandjoari	0	376271	376271	0	157160	157160
	Kompienga	26706709	8167406	34874115	2851847	118521	2970367
	Total région	**140192449**	**39213894**	**179406343**	**14660638**	**5461050**	**20121688**
Hauts-Bassins	Houet	712078771	88163774	800242545	0	258235	258235
	Kénédougou	1612065711	39373426	1651439137	1832647	0	1832647
	Tuy	1201358090	91050241	1292408331	0	0	0
	Total région	**3525502572**	**218587441**	**3744090013**	**1832647**	**258235**	**2090881**
Nord	Passoré	0	556014	556014	0	5358389	5358389
	Yatenga	0	10154931	10154931	0	11573110	11573110
	Loroum	0	1034327	1034327	0	619827	619827
	Zondoma	0	5081999	5081999	0	3812202	3812202
	Total région	**0**	**16827270**	**16827270**	**0**	**21363527**	**21363527**
Plateau Central	Ganzourgou	20730909	14294150	35025059	0	670422	670422
	Obritenga	70248	47493928	47564176	0	790079	790079
	Kourwéogo				0	500215	500215
	Total région	**20801157**	**61788078**	**82589235**	**0**	**1960716**	**1960716**
Sahel	Oudalan				0	2487477	2487477
	Séno	0	291279	291279	0	3807537	3807537
	Soum	0	2259909	2259909	0	1309847	1309847
	Yagha						
	Total région	**0**	**2551188**	**2551188**	**0**	**7604860**	**7604860**
Sud Ouest	Bougouriba	82726774	1844134	84570908	0	33627	33627
	Poni	37014783	576668	37591451			
	Ioba	642976590	2979650	645956239	571786	0	571786
	Noumbiel	953225	722547	1675772	0	263695	263695
	Total région	**763671372**	**6122998**	**769794370**	**571786**	**297322**	**869108**
TOTAL BURKINA		**8666537769**	**902225259**	**9568763029**	**33694436**	**85953558**	**119647994**

Tableau : A3S1A0 15: Valeur (CFA) des fongicides

REGION	PROVINCE	code intrant fongicide liquide			code intrant fongicide solide		
		valeur à crédit(en fcfa)	valeur comptant (en fcfa)	Valeur totale	valeur à crédit(en fcfa)	valeur comptant (en fcfa)	Valeur totale
		Somme	Somme	Somme	Somme	Somme	Somme
Boucle du Mouhoun	Kossi	0	1395360	1395360	0	8084785	8084785
	Mouhoun	40381251	47150098	87531349	25325803	46673974	71999777
	Sourou	0	1039978	1039978	0	7642552	7642552
	Balé	0	6488	6488	5285325	2601503	7886827
	Banwa	0	62503768	62503768	81098	48271020	48352118
	Nayala				1799995	9534905	11334899
	Total région	**40381251**	**112095692**	**152476943**	**32492221**	**122808738**	**155300959**
Cascades	Comoé	21800567	3093666	24894233	0	347477	347477
	Léraba	44905402	182643	45088045	16168314	0	16168314
	Total région	**66705969**	**3276309**	**69982278**	**16168314**	**347477**	**16515791**
Centre	Kadiogo				0	528877	528877
	Total région				**0**	**528877**	**528877**
Centre Est	boulgou	1527574	626290	2153863	0	8239	8239
	kouritenga	0	343282	343282	0	1226407	1226407
	koulpelogo	2544304	0	2544304	676083	0	676083
	Total région	**4071878**	**969572**	**5041450**	**676083**	**1234646**	**1910729**
Centre Nord	Bam	0	313457	313457	0	30863387	30863387
	Namentenga	0	6788542	6788542	0	48904954	48904954
	Sanmentenga	0	10893120	10893120	0	36258978	36258978
	Total région	**0**	**17995119**	**17995119**	**0**	**116027320**	**116027320**
Centre Ouest	Boulkièmdé	0	50648	50648	0	166307	166307
	Sanguié						
	Sissili	1637399	19498	1656897	0	641137	641137
	Ziro						
	Total région	**1637399**	**70147**	**1707546**	**0**	**807444**	**807444**
Centre Sud	Bazèga	6468	358822	365290	537916	11169387	11707304
	Nahouri				0	101620	101620
	Zoudwéogo				46000	5389688	5435688
	Total région	**6468**	**358822**	**365290**	**583916**	**16660695**	**17244612**
Est	Gnagna	0	136537	136537	0	22543471	22543471
	Gourma	1989677	11450627	13440304	508874	17582469	18091342
	Tapoa	0	184929	184929	0	7519685	7519685
	Komandjoari				0	1946871	1946871
	Kompienga	17967200	15348641	33315841	521494	628839	1150333
	Total région	**19956877**	**27120734**	**47077611**	**1030368**	**50221334**	**51251701**
Hauts-Bassins	Houet	3001745	1694603	4696348	0	3892148	3892148
	Kénédougou	483004	24358429	24841433	0	114644	114644
	Tuy	182563	0	182563	5336218	1465419	6801637
	Total région	**3667312**	**26053032**	**29720344**	**5336218**	**5472211**	**10808429**
Nord	Passoré	0	2146437	2146437	0	27448774	27448774
	Yatenga	0	1188336	1188336	0	37912632	37912632
	Loroum	0	383154	383154	33682	5420161	5453843
	Zondoma	0	2012119	2012119	21042	8089745	8110788
	Total région	**0**	**5730045**	**5730045**	**54724**	**78871312**	**78926036**
Plateau Central	Ganzourgou	2825412	1313309	4138721	119958	1656507	1776465
	Obritenga	0	6476047	6476047			
	Kourwéogo	0	80090	80090	0	2867518	2867518
	Total région	**2825412**	**7869445**	**10694857**	**119958**	**4524025**	**4643983**
Sahel	Oudalan				0	289378	289378
	Séno	0	906949	906949	0	768206	768206
	Soum				0	3462772	3462772
	Yagha	0	467187	467187	0	6572951	6572951
	Total région	**0**	**1374136**	**1374136**	**0**	**11093307**	**11093307**
Sud Ouest	Bougouriba	0	14646	14646	0	2663	2663
	Poni	7656559	171278	7827837	2504697	58393	2563090
	Ioba				0	0	0
	Noumbiel				0	203074	203074
	Total région	**7656559**	**185924**	**7842483**	**2504697**	**264130**	**2768827**
TOTAL BURKINA		**146909124**	**203098978**	**350008102**	**58966499**	**408861516**	**467828015**

Tableau : A3S1A0 16: Valeur (CFA) des herbicides

REGION	PROVINCE	code intrant			code intrant		
		herbicide liquide			herbicide solide		
		valeur à crédit(en fcfa)	valeur comptant (en fcfa)	Valeur totale	valeur à crédit(en fcfa)	valeur comptant (en fcfa)	Valeur totale
		Somme	Somme	Somme	Somme	Somme	Somme
Boucle du Mouhoun	Kossi	2575642	3277633	5853275	0	273136	273136
	Mouhoun	91931228	61045409	15297663	35116165	4089825	39205990
	Sourou	0	2059007	2059007	0	109225	109225
	Balé	167846033	189227616	35707364	55987427	31676575	87664002
	Banwa	197847879	301666265	49951414	164469	18079707	18244176
	Nayala	0	2512409	2512409			
	Total région	**460200782**	**559788339**	**10199891**	**91268060**	**54228468**	**145496528**
Cascades	Comoé	84345913	236509334	32085524	23753567	48048051	71801618
	Léraba	74137769	230010816	30414858	33427353	19850635	53277988
	Total région	**158483682**	**466520150**	**62500383**	**57180920**	**67898686**	**125079606**
Centre	Kadiogo						
	Total région						
Centre Est	boulgou	0	9998397	9998397	122418	4106965	4229383
	kouritenga	0	0	0			
	koulpelogo	8350182	27915295	36265477	17025864	19663686	36689551
	Total région	**8350182**	**37913692**	**46263874**	**17148282**	**23770651**	**40918934**
Centre Nord	Bam						
	Namentenga	0	181935	181935	0	842403	842403
	Sanmentenga	0	0	0	0	3842063	3842063
	Total région	**0**	**181935**	**181935**	**0**	**4684466**	**4684466**
Centre Ouest	Boulkièmdé						
	Sanguié	741488	655177	1396665	27378	42778	70156
	Sissili	51741072	120133320	17187439	3765817	9520272	13286089
	Ziro	20894734	135227868	15612260	0	14570985	14570985
	Total région	**73377294**	**256016366**	**32939365**	**3793195**	**24134035**	**27927230**
Centre Sud	Bazèga	0	7616091	7616091	0	93158	93158
	Nahouri	0	9365915	9365915	0	268855	268855
	Zoudwéogo						
	Total région	**0**	**16982006**	**16982006**	**0**	**362013**	**362013**
Est	Gnagna		30660420	30660420			
	Gourma	10677134	22987656	33664790	5657752	5217102	10874853
	Tapoa	49266941	20444301	69711242	761158	29003518	29764676
	Komandjoari				0	250847	250847
	Kompienga	0	8141801	8141801	5427382	7410443	12837826
	Total région	**59944075**	**82234179**	**14217825**	**11846292**	**41881910**	**53728202**
Hauts-Bassins	Houet	244052683	288704527	53275721	23817275	44807648	68624923
	Kénédougou	386692806	756890560	11435833	32783406	93063966	125847372
	Tuy	219224889	155034986	37425987	125310696	50690609	176001304
	Total région	**849970378**	**1200630073**	**20506004**	**181911377**	**188562223**	**370473599**
Nord	Passoré	0	1828539	1828539			
	Yatenga						
	Loroum						
	Zondoma						
	Total région	**0**	**1828539**	**1828539**			
Plateau Central	Ganzourgou	11992763	876836	12869599	7356419	4524075	11880494
	Obritenga	0	375118	375118			
	Kourwéogo						
	Total région	**11992763**	**1251954**	**13244718**	**7356419**	**4524075**	**11880494**
Sahel	Oudalan						
	Séno						
	Soum						
	Yagha						
	Total région						
Sud Ouest	Bougouriba	17452192	29693888	47146079	181243	6770937	6952180
	Poni	0	17286713	17286713			
	Ioba	8165676	16754405	24920080	49615055	590934	50205989
	Noumbiel	170966	1416228	1587195	0	693362	693362
	Total région	**25788834**	**65151234**	**90940067**	**49796299**	**8055233**	**57851532**
TOTAL BURKINA		**1648107989**	**2688498465**	**43366064**	**420300844**	**418101759**	**838402603**

Tableau : A3S1A0 17: Valeur (CFA) des termicides

REGION	PROVINCE	code intrant termiticide liquide			code intrant termiticide solide		
		valeur à crédit(en fcfa)	valeur comptant (en fcfa)	Valeur totale	valeur à crédit(en fcfa)	valeur comptant (en fcfa)	Valeur totale
		Somme	Somme	Somme	Somme	Somme	Somme
Boucle du Mouhoun	Kossi	0	1386940	1386940	0	4160820	4160820
	Mouhoun	96447	0	96447	3226128	1957554	5183682
	Sourou	0	254144	254144	0	1503772	1503772
	Balé				0	100331	100331
	Banwa	0	294770	294770	6917	6793184	6800100
	Nayala				0	1903461	1903461
	Total région	**96447**	**1935854**	**2032302**	**3233045**	**16419121**	**1965216**
Cascades	Comoé				43681	2090426	2134107
	Léraba	1416571	0	1416571	5239097	2216997	7456094
	Total région	**1416571**	**0**	**1416571**	**5282779**	**4307423**	**9590201**
Centre	Kadiogo	0	470546	470546	0	2344437	2344437
	Total région	**0**	**470546**	**470546**	**0**	**2344437**	**2344437**
Centre Est	boulgou	0	79005	79005	0	54945	54945
	kouritenga	0	533367	533367	0	2604465	2604465
	koulpelogo	508861	81100	589961	1037152	5759861	6797013
	Total région	**508861**	**693471**	**1202332**	**1037152**	**8419271**	**9456423**
Centre Nord	Bam				0	1917410	1917410
	Namentenga	0	468611	468611	0	987416	987416
	Sanmentenga	0	6054201	6054201	0	1713672	1713672
	Total région	**0**	**6522812**	**6522812**	**0**	**4618498**	**4618498**
Centre Ouest	Boulkièmdé				0	1388748	1388748
	Sanguié	0	1104801	1104801	0	358967	358967
	Sissili	0	41371	41371	0	1832833	1832833
	Ziro	0	929973	929973	0	2686897	2686897
	Total région	**0**	**2076145**	**2076145**	**0**	**6267445**	**6267445**
Centre Sud	Bazèga	0	103944	103944	0	1737342	1737342
	Nahouri				0	479726	479726
	Zoudwéogo	0	489750	489750			
	Total région	**0**	**593695**	**593695**	**0**	**2217068**	**2217068**
Est	Gnagna	0	3188069	3188069	0	7736149	7736149
	Gourma	2230096	1243548	3473644	734598	799719	1534316
	Tapoa	0	1644745	1644745	0	851123	851123
	Komandjoari						
	Kompienga				0	61388	61388
	Total région	**2230096**	**6076363**	**8306459**	**734598**	**9448379**	**1018297**
Hauts-Bassins	Houet	41933	1091059	1132992	0	2904604	2904604
	Kénédougou	0	416968	416968	0	708786	708786
	Tuy	0	2053422	2053422	0	3711078	3711078
	Total région	**41933**	**3561449**	**3603381**	**0**	**7324467**	**7324467**
Nord	Passoré				0	717731	717731
	Yatenga				0	1180797	1180797
	Loroum						
	Zondoma				0	145066	145066
	Total région				**0**	**2043594**	**2043594**
Plateau Central	Ganzourgou				219207	305137	524344
	Obritenga				0	628055	628055
	Kourwéogo	0	58101	58101	0	454317	454317
	Total région	**0**	**58101**	**58101**	**219207**	**1387509**	**1606717**
Sahel	Oudalan						
	Séno		67838	67838	0	2345443	2345443
	Soum				0	635820	635820
	Yagha	0	237288	237288	0	2897111	2897111
	Total région	**0**	**305126**	**305126**	**0**	**5878374**	**5878374**
Sud Ouest	Bougouriba	0	110596	110596	147738	337404	485142
	Poni	0	116696	116696	0	123172	123172
	Ioba				0	98061	98061
	Noumbiel	0	30140	30140	0	68977	68977
	Total région	**0**	**257431**	**257431**	**147738**	**627615**	**775352**
TOTAL BURKINA		**4293908**	**22550993**	**26844901**	**10654518**	**71303201**	**8195771**

Tableau : A3S1A0 18: Valeur (CFA) des rodenticides

REGION	PROVINCE	code intrant rodenticide liquite			code intrant rodenticide solide		
		valeur à crédit(en fcfa)	valeur comptant (en fcfa)	Valeur totale	valeur à crédit(en fcfa)	valeur comptant (en fcfa)	Valeur totale
		Somme	Somme	Somme	Somme	Somme	Somme
Boucle du Mouhoun	Kossi	0	790526	790526	0	5738527	5738527
	Mouhoun	38480008	0	38480008	23988565	1487824	25476389
	Sourou	0	157693	157693	0	2082499	2082499
	Balé	0	167727	167727	0	475459	475459
	Banwa	0	124262	124262	157693	1058022	1215715
	Nayala	1654581	0	1654581	8272903	0	8272903
	Total région	**40134589**	**1240209**	**41374798**	**32419161**	**10842331**	**43261492**
Cascades	Comoé						
	Léraba	0	41472786	41472786	0	274082	274082
	Total région	**0**	**41472786**	**41472786**	**0**	**274082**	**274082**
Centre	Kadiogo	4586569	343717	4930285	0	1447167	1447167
	Total région	**4586569**	**343717**	**4930285**	**0**	**1447167**	**1447167**
Centre Est	boulgou	3414	1752881	1756295	0	1454928	1454928
	kouritenga	0	182693	182693	0	453078	453078
	koulpelogo	0	244443	244443	0	1062805	1062805
	Total région	**3414**	**2180016**	**2183430**	**0**	**2970812**	**2970812**
Centre Nord	Bam				0	90383	90383
	Namentenga	0	71348	71348	34150	2815793	2849942
	Sanmentenga	0	1985228	1985228	0	1005179	1005179
	Total région	**0**	**2056577**	**2056577**	**34150**	**3911355**	**3945504**
Centre Ouest	Boulkièmdé				0	21153	21153
	Sanguié	0	574105	574105	0	241329	241329
	Sissili				0	87987	87987
	Ziro				0	35289	35289
	Total région	**0**	**574105**	**574105**	**0**	**385758**	**385758**
Centre Sud	Bazèga				0	585017	585017
	Nahouri				0	31679	31679
	Zoudwéogo	0	11230950	11230950	0	922552	922552
	Total région	**0**	**11230950**	**11230950**	**0**	**1539248**	**1539248**
Est	Gnagna				0	8263560	8263560
	Gourma	0	1858633	1858633	0	321181	321181
	Tapoa				0	96107	96107
	Komandioari	0	134609	134609	251799	3698046	3949845
	Kompienga	461416	0	461416	0	151726	151726
	Total région	**461416**	**1993242**	**2454658**	**251799**	**12530620**	**12782419**
Hauts-Bassins	Houet	0	2030206	2030206	39620688	7243730	46864418
	Kénédougou	60601922	57067448	117669370	29916	161691	191608
	Tuy	0	1726083	1726083			
	Total région	**60601922**	**60823737**	**121425659**	**39650604**	**7405421**	**47056025**
Nord	Passoré	0	132487	132487	0	2028147	2028147
	Yatenga	0	0	0	0	932534	932534
	Loroum	0		0			
	Zondoma	0	823100	823100	0	6749004	6749004
	Total région	**0**	**955587**	**955587**	**0**	**9709685**	**9709685**
Plateau Central	Ganzourgou	759407	483707	1243114	219207	1529782	1748990
	Obritenga	0	439928	439928	0	1760111	1760111
	Kourwéogo				0	1922130	1922130
	Total région	**759407**	**923635**	**1683042**	**219207**	**5212023**	**5431230**
Sahel	Oudalan				0	65614	65614
	Séno	0	140557	140557	0	1740219	1740219
	Soum				0	4043082	4043082
	Yagha	0	59932	59932	0	116864	116864
	Total région	**0**	**200489**	**200489**	**0**	**5965779**	**5965779**
Sud Ouest	Bougouriba				0	4370	4370
	Poni	3783136	779168	4562304	0	35192	35192
	Ioba						
	Noumbiel	0	555477	555477	0	387151	387151
	Total région	**3783136**	**1334645**	**5117781**	**0**	**426713**	**426713**
TOTAL BURKINA		**110330452**	**125329695**	**235660148**	**72574921**	**62620993**	**135195915**

Tableau : A3S1A0 19: Valeur (CFA) des autres pesticides

REGION	PROVINCE	code intrant autre pesticide liquide			code intrant autre pesticide solide		
		valeur à crédit(en fcfa)	valeur comptant (en fcfa)	Valeur totale	valeur à crédit(en fcfa)	valeur comptant (en fcfa)	Valeur totale
		Somme	Somme	Somme	Somme	Somme	Somme
Boucle du Mouhoun	Kossi	10420215	4692114	15112329	0	527472	527472
	Mouhoun	68997142	1907300	70904442	127853	0	127853
	Sourou	0	362118	362118			
	Balé	27650664	10277595	37928260	0	59501	59501
	Banwa	600613	1336405	1937018	20673832	17601	20691432
	Nayala	63381531	7395850	70777381			
	Total région	**171050165**	**25971383**	**197021548**	**20801685**	**604574**	**21406259**
Cascades	Comoé	83836089	1828723	85664812			
	Léraba	0	643967	643967	0	523964	523964
	Total région	**83836089**	**2472690**	**86308779**	**0**	**523964**	**523964**
Centre	Kadiogo	0	2267546	2267546	0	665628	665628
	Total région	**0**	**2267546**	**2267546**	**0**	**665628**	**665628**
Centre Est	boulgou	13150427	359768	13510196	3461711	48898	3510609
	kouritenga						
	koulpelogo	9099583	738236	9837819	2197444	493095	2690539
	Total région	**22250010**	**1098005**	**23348015**	**5659155**	**541993**	**6201148**
Centre Nord	Bam				0	85517	85517
	Namentenga						
	Sanmentenga	0	0	0	0	7737294	7737294
	Total région	**0**	**0**	**0**	**0**	**7822811**	**7822811**
Centre Ouest	Boulkièmdé	0	462132	462132	0	2370564	2370564
	Sanguié	3131474	660318	3791791	0	4085778	4085778
	Sissili	53099675	36107312	89206987	50634	1235781	1286415
	Ziro	22225845	5242069	27467913	0	2500200	2500200
	Total région	**78456993**	**42471831**	**120928825**	**50634**	**10192323**	**10242957**
Centre Sud	Bazèga	215594	157376	372970	0	15564	15564
	Nahouri	0	276385	276385	0	934820	934820
	Zoudwéogo						
	Total région	**215594**	**433761**	**649355**	**0**	**950384**	**950384**
Est	Gnagna						
	Gourma	0	309199	309199			
	Tapoa						
	Komandjoari	0	68050	68050	0	957207	957207
	Kompienga						
	Total région	**0**	**377249**	**377249**	**0**	**957207**	**957207**
Hauts-Bassins	Houet	32626586	3110428	35737014	2958027	3447171	6405198
	Kénédougou	55330842	20972070	76302912	0	207852	207852
	Tuy	134787577	354661	135142238	0	1457087	1457087
	Total région	**222745006**	**24437158**	**247182164**	**2958027**	**5112110**	**8070138**
Nord	Passoré	0	2334102	2334102	0	1293307	1293307
	Yatenga						
	Loroum						
	Zondoma	0	376309	376309			
	Total région	**0**	**2710411**	**2710411**	**0**	**1293307**	**1293307**
Plateau Central	Ganzourgou	4634761	3202223	7836984	0	225484	225484
	Obritenga	0	7592879	7592879	0	57225	57225
	Kourwéogo				0	90503	90503
	Total région	**4634761**	**10795102**	**15429863**	**0**	**373212**	**373212**
Sahel	Oudalan				0	3236816	3236816
	Séno						
	Soum				0	1032913	1032913
	Yagha						
	Total région				**0**	**4269729**	**4269729**
Sud Ouest	Bougouriba	8107244	677155	8784399	36385	0	36385
	Poni	0	2482678	2482678	45571	158364	203935
	Ioba						
	Noumbiel	0	698591	698591	0	184590	184590
	Total région	**8107244**	**3858424**	**11965668**	**81956**	**342954**	**424910**
TOTAL BURKINA		**591295863**	**116893560**	**708189423**	**29551458**	**33650195**	**63201653**

Tableau : A3S1A0 20: Valeur (CFA) des intrants d'élevage

REGION	PROVINCE	code intrant fourrages naturels			code intrant Spai		
		valeur à crédit(en fcfa)	valeur comptant (en fcfa)	Valeur totale	valeur à crédit(en fcfa)	valeur comptant (en fcfa)	Valeur totale
		Somme	Somme	Somme	Somme	Somme	Somme
Boucle du Mouhoun	Kossi	0	200352819	200352819	0	77076141	77076141
	Mouhoun	0	632754072	632754072	482671	152949475	15343214
	Sourou	0	35662063	35662063	0	93985665	93985665
	Balé	0	190789034	190789034	5114412	62327567	67441979
	Banwa	32906	41687588	41720494	0	402099047	40209904
	Nayala	0	45781291	45781291	0	124982542	12498254
	Total région	32906	1147026867	1147059773	5597083	913420436	91901751
Cascades	Comoé	0	3146691	3146691	0	31048296	31048296
	Léraba	0	123402270	123402270			
	Total région	0	126548961	126548961	0	31048296	31048296
Centre	Kadiogo	6008477	487534403	493542880	0	80001592	80001592
	Total région	6008477	487534403	493542880	0	80001592	80001592
Centre Est	boulgou	0	218842145	218842145	0	259528077	25952807
	kouritenga				0	297972098	29797209
	koulpelogo	0	109529215	109529215	1790541	444361539	44615208
	Total région	0	328371360	328371360	1790541	368361059	36854011
Centre Nord	Bam	0	241404432	241404432	0	185746956	18574695
	Namentenga	0	354094278	354094278	0	297640088	29764008
	Sanmentenga	0	670181027	670181027	0	250711216	25071121
	Total région	0	1265679738	1265679738	0	734098261	73409826
Centre Ouest	Boulkièmdé	0	396863170	396863170	0	1035404	1035404
	Sanguié	0	82649386	82649386	0	1729002	1729002
	Sissili	0	45691736	45691736	0	41930885	41930885
	Ziro	0	98443246	98443246	0	175499674	17549967
	Total région	0	623647539	623647539	0	220194965	22019496
Centre Sud	Bazèga	0	9413386486	9413386486	0	86193832	86193832
	Nahouri	0	0	0	0	10144975	10144975
	Zoudwéogo	0	0	0	0	46606109	46606109
	Total région	0	9413386486	9413386486	0	142944916	14294491
Est	Gnagna	0	319359315	319359315	0	696262221	69626222
	Gourma	0	27845006	27845006	0	321851427	32185142
	Tapoa	0	30872973	30872973	0	19682254	19682254
	Komandjoari	0	10198556	10198556	0	161856446	16185644
	Kompienga	0	85679704	85679704	0	33711789	33711789
	Total région	0	473955555	473955555	0	123336413	12333641
Hauts-Bassins	Houet	0	36650664	36650664	0	903821176	90382117
	Kénédougou	0	1178059	1178059	0	188163071	18816307
	Tuy	0	2328833	2328833	1059048	129604676	13066372
	Total région	0	40157555	40157555	1059048	122158892	12226479
Nord	Passoré	0	78210393	78210393	0	183055944	18305594
	Yatenga	0	155306342	155306342	7285066	536534862	54381992
	Loroum	0	36423017	36423017	0	72555774	72555774
	Zondoma	0	5268636	5268636	1285517	61489669	62775187
	Total région	0	275208389	275208389	8570584	853636250	86220683
Plateau Central	Ganzourgou	0	131634137	131634137	1457347	273646513	27510386
	Obritenga	0	6485305909	6485305909	0	909169635	90916963
	Kourwéogo	0	28597922	28597922	0	22782773	22782773
	Total région	0	6645537968	6645537968	1457347	120559892	12070562
Sahel	Oudalan	0	179128236	179128236	0	500094981	50009498
	Séno	0	394191432	394191432	0	594945100	59494510
	Soum	0	302903140	302903140	0	320813200	32081320
	Yagha	0	44270422	44270422	3995459	315153216	31914867
	Total région	0	920493231	920493231	3995459	173100649	17350019
Sud Ouest	Bougouriba	0	2570237	2570237	0	576757	576757
	Poni	0	3964981	3964981			
	Ioba	0	66839605	66839605			
	Noumbiel	0	211251	211251			
	Total région	0	73586074	73586074	0	576757	576757
TOTAL BURKINA		**6041383**	**2182113412**	**2182717550**	**22470062**	**120510905**	**12073560**

Tableau : A3S1A020: Valeur (CFA) des intrants d'élevage (Suite)

REGION	PROVINCE	code intrant aliments composés			code intrant sels minéraux		
		valeur à crédit(en fcfa)	valeur comptant (en fcfa)	Valeur totale	valeur à crédit(en fcfa)	valeur comptant (en fcfa)	Valeur totale
		Somme	Somme	Somme	Somme	Somme	Somme
Boucle du Mouhoun	Kossi	0	1241670	1241670	0	160463725	1604637
	Mouhoun				0	85037372	8503737
	Sourou	0	18806445	18806445	0	53315673	5331567
	Balé	0	6213421	6213421	0	729849042	7298490
	Banwa	0	12328533	12328533	0	143350020	1433500
	Nayala				0	68419573	6841957
	Total région	0	38590069	38590069	0	1240435405	1240435
Cascades	Comoé	0	10473829	10473829	0	147113058	1471130
	Léraba	0	74464	74464	0	59063520	5906352
	Total région	0	10548292	10548292	0	206176578	2061765
Centre	Kadiogo	0	9934428	9934428	0	17363613	1736361
	Total région	0	9934428	9934428	0	17363613	1736361
Centre Est	boulgou	0	39758657	39758657	0	38327892	3832789
	kouritenga	0	22221498	22221498	0	42758895	4275889
	koulpelogo	0	12325107	12325107	0	101228084	1012280
	Total région	0	74305262	74305262	0	182314871	1823148
Centre Nord	Bam	1111715	48550241	49661956	0	55775321	5577532
	Namentenga	0	39916280	39916280	0	69716276	6971627
	Sanmentenga	0	17359510	17359510	0	92594746	9259474
	Total région	1111715	105826030	106937745	0	218086342	2180863
Centre Ouest	Boulkièmdé	0	328577	328577	38507	42442871	4248137
	Sanguié	0	4510713	4510713	0	18493213	1849321
	Sissili	0	7735162	7735162	0	63713798	6371379
	Ziro	0	13201718	13201718	0	110368840	1103688
	Total région	0	25776171	25776171	38507	235018723	2350572
Centre Sud	Bazèga	0	46308	46308	0	23105053	2310505
	Nahouri	0	395216	395216	0	53059194	5305919
	Zoudwéogo	0	0	0	0	50080901	5008090
	Total région	0	441525	441525	0	126245149	1262451
Est	Gnagna	0	2915810	2915810	0	208167851	2081678
	Gourma				0	63300192	6330019
	Tapoa				0	75921568	7592156
	Komandjoari	0	1563734	1563734	0	47037566	4703756
	Kompienga	0	218110	218110	0	23808979	2380897
	Total région	0	4697653	4697653	0	418236156	4182361
Hauts-Bassins	Houet	0	11038771	11038771	0	124066762	1240667
	Kénédougou	0	1237762	1237762	0	512694366	5126943
	Tuy	0	302057	302057	0	100897997	1008979
	Total région	0	12578591	12578591	0	737659125	7376591
Nord	Passoré	0	10437757	10437757	0	44825764	4482576
	Yatenga	0	23332930	23332930	331139	196484196	1968153
	Loroum	0	18936789	18936789	0	51189465	5118946
	Zondoma	0	21040988	21040988	367291	21989653	2235694
	Total région	0	73748464	73748464	698430	314489077	3151875
Plateau Central	Ganzourgou	0	12344981	12344981	0	34588905	3458890
	Obritenga	0	46735104	46735104	0	61380299	6138029
	Kourwéogo	0	1394417	1394417	0	8841531	8841531
	Total région	0	60474501	60474501	0	104810735	1048107
Sahel	Oudalan				0	78834599	7883459
	Séno	0		0	1370179	68690497	7006067
	Soum	0	4689509	4689509	0	126590534	1265905
	Yagha	0	4859297	4859297	0	101588403	1015884
	Total région	0	9548807	9548807	1370179	375704033	3770742
Sud Ouest	Bougouriba	0	6852357	6852357	0	8654574	8654574
	Poni				0	23815213	2381521
	Ioba	0	2866539	2866539	0	11063932	1106393
	Noumbiel				0	4772727	4772727
	Total région	0	9718896	9718896	0	48306446	4830644
TOTAL BURKINA		**1111715**	**436188688**	**437300404**	**2107116**	**4224846253**	**4226953**

Tableau :A3S1A020: Valeur (CFA) des intrants d'élevage (Suite 1)

REGION	PROVINCE	code intrant produits locaux pour alimentation			code intrant vaccins		
		valeur à crédit(en fcfa)	valeur comptant (en fcfa)	Valeur totale	valeur à crédit(en fcfa)	valeur comptant (en fcfa)	Valeur totale
		Somme	Somme	Somme	Somme	Somme	Somme
Boucle du Mouhoun	Kossi	0	380162807	380162807	0	160286943	160286943
	Mouhoun	0	199261739	199261739	0	1633405455	1633405455
	Sourou	0	59959362	59959362	0	70536158	70536158
	Balé	0	163817900	163817900	267139	114176823	114443962
	Banwa	1168378	63496961	64665339	0	517854417	517854417
	Nayala	0	47070553	47070553	0	97819105	97819105
	Total région	1168378	913769323	914937700	267139	2594078901	2594346040
Cascades	Comoé	0	418837579	418837579	0	294293902	294293902
	Léraba	0	90708207	90708207	1670977	331142638	332813616
	Total région	0	509545786	509545786	1670977	625436540	627107518
Centre	Kadiogo	0	134194672	134194672	143031	38004225	38147257
	Total région	0	134194672	134194672	143031	38004225	38147257
Centre Est	boulgou	0	378250073	378250073	199910	150235936	150435846
	kouritenga	588498	779291351	779879848	0	94731358	94731358
	koulpelogo	0	324786035	324786035	2063358	343610607	345673965
	Total région	588498	1482327459	1482915956	2263268	588577901	590841170
Centre Nord	Bam	470185	218703100	219173285	5958683	41118953	47077635
	Namentenga	77586	200839191	200916777	0	57418997	57418997
	Sanmentenga	0	156745429	156745429	904927	73548178	74453105
	Total région	547771	576287720	576835490	6863609	172086128	178949737
Centre Ouest	Boulkièmdé	0	168705029	168705029	0	93728365	93728365
	Sanguié	1919679	117947357	119867036	0	33613544	33613544
	Sissili	19016254	264010460	283026713	24763	137461290	137486053
	Ziro	0	108809703	108809703	0	181753855	181753855
	Total région	20935933	659472549	680408482	24763	446557054	446581816
Centre Sud	Bazèga	0	512023043	512023043	961232	95395871	96357103
	Nahouri	0	338445280	338445280	0	56061731	56061731
	Zoudwéogo		0	0	0	101434167	101434167
	Total région	0	850468323	850468323	961232	252891768	253853000
Est	Gnagna	0	537852066	537852066	1545265	100198986	101744251
	Gourma	0	238058140	238058140	0	89716878	89716878
	Tapoa	0	390407749	390407749	1107432	100921530	102028962
	Komandjoari	0	15721680	15721680	491126	17910140	18401266
	Kompienga	0	58563381	58563381	0	31661879	31661879
	Total région	0	1240603016	1240603016	3143823	340409413	343553236
Hauts-Bassins	Houet	0	97690208	97690208	0	323403247	323403247
	Kénédougou	0	42938739	42938739	0	919043190	919043190
	Tuy	0	39576867	39576867	2331104	182273368	184604472
	Total région	0	180205815	180205815	2331104	1424719805	1427050909
Nord	Passoré	0	111031587	111031587	437150	96694795	97131945
	Yatenga	0	118705267	118705267	0	147776784	147776784
	Loroum	0	44870625	44870625	0	25152921	25152921
	Zondoma	0	20342640	20342640	0	31520374	31520374
	Total région	0	294950119	294950119	437150	301144875	301582025
Plateau Central	Ganzourgou	0	912245220	912245220	3414268	116319051	119733319
	Obritenga	0	287765442	287765442	0	71023069	71023069
	Kourwéogo	864634	81233841	82098475	88880	27032367	27121247
	Total région	864634	1281244503	1282109137	3503148	214374487	217877635
Sahel	Oudalan	0	201934290	201934290	0	89473521	89473521
	Séno	913453	336704637	337618090	22390839	96887701	119278541
	Soum	0	307787368	307787368	1436054	77132457	78568511
	Yagha	0	59667744	59667744	3555982	68533987	72089969
	Total région	913453	906094039	907007492	27382876	332027666	359410542
Sud Ouest	Bougouriba	0	34632695	34632695	191580	29988789	30180369
	Poni	0	299122580	299122580	0	45658171	45658171
	Ioba	0	80199381	80199381	142254	48694355	48836609
	Noumbiel	1220482	5744157	6964639	999181	16950986	17950167
	Total région	1220482	419698812	420919294	1333016	141292300	142625316
TOTAL BURKINA		**26239148**	**9448862134**	**9475101283**	**50325137**	**7471601064**	**7521926200**

Tableau :A3S1A020: Valeur (CFA) des intrants d'élevage (Suite 2)

REGION	PROVINCE	code intrant autres produits vètérinaires (antibiotiques)			code intrant déparasitants		
		valeur à crédit(en fcfa)	valeur comptant (en fcfa)	Valeur totale	valeur à crédit(en fcfa)	valeur comptant (en fcfa)	Valeur totale
		Somme	Somme	Somme	Somme	Somme	Somme
Boucle du Mouhoun	Kossi	0	12385153	12385153	239611	61724006	61963617
	Mouhoun	0	40905304	40905304	0	41569907	41569907
	Sourou	0	12820796	12820796	0	22071061	22071061
	Balé	0	5904756	5904756	133569	60271686	60405255
	Banwa	1363108	24537535	25900642	457130	51920609	52377739
	Nayala	0	6759112	6759112	0	40276166	40276166
	Total région	1363108	103312655	104675762	830310	277833434	278663745
Cascades	Comoé	0	98603279	98603279	0	121400378	121400378
	Léraba	0	60328212	60328212	140263	32797879	32938142
	Total région	0	158931491	158931491	140263	154198257	154338520
Centre	Kadiogo	0	10979941	10979941	26006	10949380	10975385
	Total région	0	10979941	10979941	26006	10949380	10975385
Centre Est	boulgou	79964	10704716	10784680	0	57358787	57358787
	kouritenga	0	16909875	16909875	0	33524420	33524420
	koulpelogo	541632	25917818	26459450	338113	55966068	56304181
	Total région	621596	53532409	54154005	338113	146849274	147187387
Centre Nord	Bam	3051321	5118667	8169988	0	22867726	22867726
	Namentenga	0	6074287	6074287	0	17267513	17267513
	Sanmentenga	0	34659057	34659057	385607	6597065	6982672
	Total région	3051321	45852011	48903332	385607	46732304	47117911
Centre Ouest	Boulkièmdé	0	18244856	18244856	245205	14711856	14957061
	Sanguié	0	883856	883856	0	13669438	13669438
	Sissili	0	7351585	7351585	93043	30474992	30568034
	Ziro	0	983290	983290	0	58096452	58096452
	Total région	0	27463587	27463587	338248	116952737	117290985
Centre Sud	Bazèga	0	3267557	3267557	0	33830096	33830096
	Nahouri	0	9943221	9943221	0	9800806	9800806
	Zoudwéogo	0	4839361	4839361	0	18949150	18949150
	Total région	0	18050139	18050139	0	62580052	62580052
Est	Gnagna	0	21752122	21752122	307271	16021919	16329189
	Gourma	0	7523166	7523166	0	39406078	39406078
	Tapoa	0	23348812	23348812	1304308	71243387	72547696
	Komandjoari	0	10911509	10911509	0	8722720	8722720
	Kompienga	0	11534223	11534223	0	15465134	15465134
	Total région	0	75069832	75069832	1611579	150859238	152470817
Hauts-Bassins	Houet	374379	78989024	79363403	0	112178431	112178431
	Kénédougou	0	120772797	120772797	0	169835224	169835224
	Tuy	0	19148934	19148934	0	53518683	53518683
	Total région	374379	218910755	219285134	0	335532338	335532338
Nord	Passoré	0	19189872	19189872	0	24922276	24922276
	Yatenga	0	36472172	36472172	0	43638983	43638983
	Loroum	0	6501387	6501387	0	11808748	11808748
	Zondoma	0	10565828	10565828	111919	20939491	21051410
	Total région	0	72729259	72729259	111919	101309498	101421417
Plateau Central	Ganzourgou	0	14104475	14104475	0	17105601	17105601
	Obritenga	631597	9650875	10282472	0	19522768	19522768
	Kourwéogo	0	599033	599033	0	5409124	5409124
	Total région	631597	24354383	24985979	0	42037494	42037494
Sahel	Oudalan	0	324987	324987	0	6419020	6419020
	Séno	0	1976233	1976233	11516253	55084109	66600361
	Soum	0	9478549	9478549	0	37237740	37237740
	Yagha	0	1385642	1385642	60960	9437999	9498959
	Total région	0	13165411	13165411	11577212	108178868	119756081
Sud Ouest	Bougouriba	191580	4136579	4328159	0	12828318	12828318
	Poni	0	4547814	4547814	0	11391403	11391403
	Ioba	0	11751268	11751268	0	8000982	8000982
	Noumbiel	610241	6169763	6780004	366145	4013384	4379529
	Total région	801821	26605423	27407244	366145	36234087	36600231
TOTAL BURKINA		**6843820**	**848957295**	**855801115**	**15725402**	**1590246962**	**1605972364**

Tableau : A3S1A0 21: Valeur (CFA) des semences sélectionnées de cultures pluviales

REGION	PROVINCE	code intrant mil			code intrant maïs		
		valeur à crédit(en fcfa)	valeur comptant (en fcfa)	Valeur totale	valeur à crédit(en fcfa)	valeur comptant (en fcfa)	Valeur totale
		Somme	Somme	Somme	Somme	Somme	Somme
Boucle du Mouhoun	Kossi				0	553112	553112
	Mouhoun				2113076	7711371	9824447
	Sourou				0	1084074	1084074
	Balé	221161	208874	430035	304467	8844811	9149278
	Banwa				0	4945175	4945175
	Nayala				0	1741042	1741042
	Total région	221161	208874	430035	2417543	24879585	2729712
Cascades	Comoé	804894	0	804894	0	5894544	5894544
	Léraba				113590	2296924	2410514
	Total région	804894	0	804894	113590	8191468	8305058
Centre	Kadiogo	0	0	0	0	1734750	1734750
	Total région	0	0	0	0	1734750	1734750
Centre Est	boulgou	0	1220948	1220948	17525	1267700	1285225
	kouritenga				0	2793626	2793626
	koulpelogo				0	3707360	3707360
	Total région	0	1220948	1220948	17525	7768687	7786212
Centre Nord	Bam	0	859701	859701			
	Namentenga						
	Sanmentenga	0	2110723	2110723	0	0	0
	Total région	0	2970424	2970424	0	0	0
Centre Ouest	Boulkièmdé				0	4788249	4788249
	Sanguié				0	1115929	1115929
	Sissili				329120	4703044	5032164
	Ziro				0	991479	991479
	Total région				329120	11598702	1192782
Centre Sud	Bazèga				0	351267	351267
	Nahouri				0	986838	986838
	Zoudwéogo				0	1958670	1958670
	Total région				0	3296775	3296775
Est	Gnagna				0	2255639	2255639
	Gourma	0	3550555	3550555	0	8118898	8118898
	Tapoa				0	407254	407254
	Komandjoari				0	229521	229521
	Kompienga				0	424646	424646
	Total région	0	3550555	3550555	0	11435958	1143595
Hauts-Bassins	Houet				0	11300472	1130047
	Kénédougou		748832	748832	0	12950762	1295076
	Tuy				178085	21233784	2141186
	Total région		748832	748832	178085	45485019	4566310
Nord	Passoré	0	35100549	35100549			
	Yatenga	0	117472586	117472586	0	4581296	4581296
	Loroum	0	32593757	32593757			
	Zondoma	0	15920457	15920457			
	Total région	0	201087349	201087349	0	4581296	4581296
Plateau Central	Ganzourgou	0	4504386	4504386	0	0	0
	Obritenga				0	987931	987931
	Kourwéogo				0	484187	484187
	Total région	0	4504386	4504386	0	1472118	1472118
Sahel	Oudalan	0	21757418	21757418			
	Séno	0	2805427	2805427			
	Soum	0	0	0			
	Yagha	0	685628	685628			
	Total région	0	25248473	25248473			
Sud Ouest	Bougouriba				0	1779798	1779798
	Poni				0	2290348	2290348
	Ioba				0	24958804	2495880
	Noumbiel				0	126057	126057
	Total région				0	29155007	2915500
TOTAL BURKINA		**1026054**	**239539841**	**240565896**	**3055862**	**149599365**	**1526552**

Tableau : A3S1A21 : Tableau A3S1A021: Valeur (CFA) des semences sélectionnées de cultures pluviales (Suite)

REGION	PROVINCE	code intrant riz			code intrant fonio		
		valeur à crédit(en fcfa)	valeur comptant (en fcfa)	Valeur totale	valeur à crédit(en fcfa)	valeur comptant (en fcfa)	Valeur totale
		Somme	Somme	Somme	Somme	Somme	Somme
Boucle du Mouhoun	Kossi						
	Mouhoun						
	Sourou	0	150393	150393			
	Balé	0	80142	80142			
	Banwa	34798	423997	458795			
	Nayala						
	Total région	34798	654531	689329			
Cascades	Comoé	0	4681352	4681352			
	Léraba	704132	2084660	2788792			
	Total région	704132	6766011	7470143			
Centre	Kadiogo						
	Total région						
Centre Est	boulgou	0	1350899	1350899			
	kouritenga						
	koulpelogo	0	1027125	1027125			
	Total région	0	2378024	2378024			
Centre Nord	Bam						
	Namentenga						
	Sanmentenga						
	Total région						
Centre Ouest	Boulkièmdé						
	Sanguié	0	59370	59370			
	Sissili	0	231532	231532			
	Ziro						
	Total région	0	290902	290902			
Centre Sud	Bazèga	0	91139	91139			
	Nahouri	0	187644	187644			
	Zoudwéogo						
	Total région	0	278783	278783			
Est	Gnagna						
	Gourma						
	Tapoa	0	1531703	1531703			
	Komandjoari						
	Kompienga	0	0	0			
	Total région	0	1531703	1531703			
Hauts-Bassins	Houet	796087	3240378	4036465	0	42104	42104
	Kénédougou	0	394685	394685			
	Tuy	0	2345812	2345812			
	Total région	796087	5980876	6776963	0	42104	42104
Nord	Passoré						
	Yatenga	0	9118245	9118245			
	Loroum				0	643645	643645
	Zondoma	0	1521394	1521394			
	Total région	0	10639639	10639639	0	643645	643645
Plateau Central	Ganzourgou	0	1007756	1007756			
	Obritenga	0	486565	486565			
	Kourwéogo						
	Total région	0	1494321	1494321			
Sahel	Oudalan						
	Séno						
	Soum						
	Yagha						
	Total région						
Sud Ouest	Bougouriba	0	257025	257025			
	Poni	0	64517	64517			
	Ioba	0	4876855	4876855			
	Noumbiel						
	Total région	0	5198397	5198397			
TOTAL BURKINA		**1535017**	**35213187**	**36748204**	**0**	**685749**	**685749**

Tableau :A3S1A21 : Tableau A3S1A021: Valeur (CFA) des semences sélectionnées de cultures pluviales (Suite 1)

REGION	PROVINCE	code intrant sorgho blanc			code intrant sorgho rouge		
		valeur à crédit(en fcfa)	valeur comptant (en fcfa)	Valeur totale	valeur à crédit(en fcfa)	valeur comptant (en fcfa)	Valeur totale
		Somme	Somme	Somme	Somme	Somme	Somme
Boucle du Mouhoun	Kossi						
	Mouhoun						
	Sourou						
	Balé						
	Banwa		2109672	2109672			
	Nayala	0	0	0			
	Total région	0	2109672	2109672			
Cascades	Comoé						
	Léraba						
	Total région						
Centre	Kadiogo	0	788934	788934	0	5972165	5972165
	Total région	0	788934	788934	0	5972165	5972165
Centre Est	boulgou	0	0	0	0	0	0
	kouritenga	0	154434	154434			
	koulpelogo	0	323310	323310			
	Total région	0	477743	477743	0	0	0
Centre Nord	Bam	0	0	0			
	Namentenga	0	124010	124010			
	Sanmentenga	0	47802917	47802917			
	Total région	0	47926927	47926927			
Centre Ouest	Boulkièmdé	0	614544	614544			
	Sanguié						
	Sissili	0	958699	958699			
	Ziro						
	Total région	0	1573243	1573243			
Centre Sud	Bazèga	0	0	0			
	Nahouri						
	Zoudwéogo						
	Total région	0	0	0			
Est	Gnagna	0	33197181	33197181			
	Gourma	0	2819731	2819731	0	0	0
	Tapoa						
	Komandjoari	0	50169	50169			
	Kompienga	0	140238	140238			
	Total région	0	36207319	36207319	0	0	0
Hauts-Bassins	Houet	0	174068	174068			
	Kénédougou						
	Tuy						
	Total région	0	174068	174068			
Nord	Passoré	0	207378231	207378231	0	3490502	3490502
	Yatenga	0	394863595	394863595	0	20638581	20638581
	Loroum	0	18520918	18520918			
	Zondoma	0	288131243	288131243			
	Total région	0	908893987	908893987	0	24129084	24129084
Plateau Central	Ganzourgou	0	21579818	21579818	0	34939822	34939822
	Obritenga	0	297607	297607			
	Kourwéogo						
	Total région	0	21877425	21877425	0	34939822	34939822
Sahel	Oudalan	0	0	0			
	Séno	0	1276839	1276839			
	Soum	0	3659892	3659892			
	Yagha	0	25866760	25866760			
	Total région	0	30803491	30803491			
Sud Ouest	Bougouriba						
	Poni						
	Ioba						
	Noumbiel						
	Total région						
TOTAL BURKINA		**0**	**1050832809**	**105083280**	**0**	**65041071**	**65041071**

Tableau : A3S1A21 : Tableau A3S1A021: Valeur (CFA) des semences sélectionnées de cultures pluviales (Suite 2)

REGION	PROVINCE	code intrant coton			code intrant arachide		
		valeur à crédit(en fcfa)	valeur comptant (en fcfa)	Valeur totale	valeur à crédit(en fcfa)	valeur comptant (en fcfa)	Valeur totale
		Somme	Somme	Somme	Somme	Somme	Somme
Boucle du Mouhoun	Kossi	4727729	212831	4940561			
	Mouhoun	158598696	5773855	164372551			
	Sourou						
	Balé	131527128	4196931	135724059			
	Banwa	103257585	79317459	182575043			
	Nayala	15910212	132525	16042738			
	Total région	414021351	89633601	503654951			
Cascades	Comoé	55613323	941280	56554603	689816	0	689816
	Léraba	29745267	1340344	31085611			
	Total région	85358590	2281624	87640214	689816	0	689816
Centre	Kadiogo						
	Total région						
Centre Est	boulgou	12326709	0	12326709	0	23989	23989
	kouritenga	1173995	0	1173995			
	koulpelogo	4482910	689941	5172851			
	Total région	17983614	689941	18673555	0	23989	23989
Centre Nord	Bam	0	84967	84967			
	Namentenga						
	Sanmentenga				0	5713754	5713754
	Total région	0	84967	84967	0	5713754	5713754
Centre Ouest	Boulkièmdé						
	Sanguié	4434127	0	4434127	0	0	0
	Sissili	18644463	8145584	26790046	0	0	0
	Ziro	44719720	1020939	45740659			
	Total région	67798310	9166522	76964833	0	0	0
Centre Sud	Bazèga	1417234	0	1417234			
	Nahouri	3789112	0	3789112			
	Zoudwéogo	443205	0	443205			
	Total région	5649551	0	5649551			
Est	Gnagna						
	Gourma	4567106	725403	5292509	169	1543409	1543578
	Tapoa	30317389	6066602	36383991	876034	0	876034
	Komandjoari						
	Kompienga	2805292	0	2805292	0	0	0
	Total région	37689788	6792005	44481793	876203	1543409	2419612
Hauts-Bassins	Houet	105008631	12285115	117293746			
	Kénédougou	107272356	574720	107847076		449299	449299
	Tuy	229103894	11144185	240248079			
	Total région	441384881	24004020	465388901		449299	449299
Nord	Passoré				0	35716643	35716643
	Yatenga				0	48620029	48620029
	Loroum				0	849651	849651
	Zondoma				0	108332307	108332307
	Total région				0	193518631	193518631
Plateau Central	Ganzourgou	3126530	194616	3321146	0	11917192	11917192
	Obritenga						
	Kourwéogo						
	Total région	3126530	194616	3321146	0	11917192	11917192
Sahel	Oudalan						
	Séno						
	Soum						
	Yagha				0	6385582	6385582
	Total région				0	6385582	6385582
Sud Ouest	Bougouriba	6556346	0	6556346	18422	127100	145522
	Poni	3272451	165595	3438046			
	Ioba	53106099	3761401	56867501	0	1622233	1622233
	Noumbiel						
	Total région	62934896	3926997	66861893	18422	1749333	1767755
TOTAL BURKINA		**1135947512**	**136774292**	**1272721804**	**1584441**	**221301189**	**222885630**

Tableau : A3S1A21 : Tableau A3S1A021: Valeur (CFA) des semences sélectionnées de cultures pluviales (Suite 3)

REGION	PROVINCE	code intrant sésame			code intrant soja		
		valeur à crédit(en fcfa)	valeur comptant (en fcfa)	Valeur totale	valeur à crédit(en fcfa)	valeur comptant (en fcfa)	Valeur totale
		Somme	Somme	Somme	Somme	Somme	Somme
Boucle du Mouhoun	Kossi						
	Mouhoun	0	563127	563127	675562	0	675562
	Sourou						
	Balé	0	1157875	1157875			
	Banwa	0	27804	27804			
	Nayala	0	23285	23285			
	Total région	0	1772090	1772090	675562	0	675562
Cascades	Comoé	1034724	0	1034724			
	Léraba						
	Total région	1034724	0	1034724			
Centre	Kadiogo						
	Total région						
Centre Est	boulgou						
	kouritenga						
	koulpelogo	0	40550	40550			
	Total région	0	40550	40550			
Centre Nord	Bam						
	Namentenga						
	Sanmentenga						
	Total région						
Centre Ouest	Boulkièmdé						
	Sanguié						
	Sissili	779538	0	779538	2125582	0	2125582
	Ziro	794008	0	794008			
	Total région	1573546	0	1573546	2125582	0	2125582
Centre Sud	Bazèga						
	Nahouri	90582	0	90582	515135	0	515135
	Zoudwéogo	0	0	0			
	Total région	90582	0	90582	515135	0	515135
Est	Gnagna	0	409694	409694			
	Gourma	243312	773665	1016977			
	Tapoa						
	Komandjoari	0	0	0			
	Kompienga						
	Total région	243312	1183359	1426671			
Hauts-Bassins	Houet	0	527117	527117			
	Kénédougou						
	Tuy	329696	1059407	1389103			
	Total région	329696	1586524	1916220			
Nord	Passoré						
	Yatenga						
	Loroum						
	Zondoma						
	Total région						
Plateau Central	Ganzourgou	0	55527	55527			
	Obritenga						
	Kourwéogo						
	Total région	0	55527	55527			
Sahel	Oudalan						
	Séno						
	Soum						
	Yagha						
	Total région						
Sud Ouest	Bougouriba						
	Poni						
	Ioba	0	101390	101390			
	Noumbiel						
	Total région	0	101390	101390			
TOTAL BURKINA		**3271859**	**4739440**	**8011299**	**3316278**	**0**	**3316278**

Tableau :A3S1A21 : Tableau A3S1A021: Valeur (CFA) des semences sélectionnées de cultures pluviales (Suite 4)

REGION	PROVINCE	code intrant igname			code intrant patate		
		valeur à crédit(en fcfa)	valeur comptant (en fcfa)	Valeur totale	valeur à crédit(en fcfa)	valeur comptant (en fcfa)	Valeur totale
		Somme	Somme	Somme	Somme	Somme	Somme
Boucle du Mouhoun	Kossi						
	Mouhoun						
	Sourou						
	Balé						
	Banwa						
	Nayala						
	Total région						
Cascades	Comoé						
	Léraba						
	Total région						
Centre	Kadiogo						
	Total région						
Centre Est	boulgou						
	kouritenga						
	koulpelogo						
	Total région						
Centre Nord	Bam						
	Namentenga						
	Sanmentenga						
	Total région						
Centre Ouest	Boulkièmdé						
	Sanguié						
	Sissili						
	Ziro						
	Total région						
Centre Sud	Bazèga						
	Nahouri						
	Zoudwéogo						
	Total région						
Est	Gnagna						
	Gourma	0	550948	550948			
	Tapoa						
	Komandjoari						
	Kompienga						
	Total région	0	550948	550948			
Hauts-Bassins	Houet						
	Kénédougou						
	Tuy						
	Total région						
Nord	Passoré						
	Yatenga						
	Loroum						
	Zondoma						
	Total région						
Plateau Central	Ganzourgou						
	Obritenga						
	Kourwéogo						
	Total région						
Sahel	Oudalan						
	Séno						
	Soum						
	Yagha						
	Total région						
Sud Ouest	Bougouriba						
	Poni						
	Ioba						
	Noumbiel						
	Total région						
TOTAL BURKINA		**0**	**550948**	**550948**	**0**	**0**	**0**

Tableau : A3S1A21 : Tableau A3S1A021: Valeur (CFA) des semences sélectionnées de cultures pluviales (Suite 5)

REGION	PROVINCE	code intrant taro			code intrant niébé		
		valeur à crédit(en fcfa)	valeur comptant (en fcfa)	Valeur totale	valeur à crédit(en fcfa)	valeur comptant (en fcfa)	Valeur totale
		Somme	Somme	Somme	Somme	Somme	Somme
Boucle du Mouhoun	Kossi						
	Mouhoun				0	42447	42447
	Sourou				0	213932	213932
	Balé				0	318186	318186
	Banwa					13157	13157
	Nayala				0	2054290	2054290
	Total région				0	2642012	2642012
Cascades	Comoé				0	345405	345405
	Léraba				0	62133	62133
	Total région				0	407538	407538
Centre	Kadiogo				0	728996	728996
	Total région				0	728996	728996
Centre Est	boulgou				0	530706	530706
	kouritenga						
	koulpelogo				0	1590190	1590190
	Total région				0	2120896	2120896
Centre Nord	Bam				0	1777975	1777975
	Namentenga				0	1372285	1372285
	Sanmentenga				0	2055786	2055786
	Total région				0	5206046	5206046
Centre Ouest	Boulkièmdé				0	0	0
	Sanguié				0	99163	99163
	Sissili				63292	268210	331502
	Ziro				0	353792	353792
	Total région				63292	721165	784457
Centre Sud	Bazèga				0	48301	48301
	Nahouri				0	841210	841210
	Zoudwéogo						
	Total région				0	889511	889511
Est	Gnagna						
	Gourma				0	9180721	9180721
	Tapoa				0	577708	577708
	Komandjoari						
	Kompienga				0	649626	649626
	Total région				0	10408056	10408056
Hauts-Bassins	Houet				444026	8800	452827
	Kénédougou				0	847229	847229
	Tuy						
	Total région				444026	856029	1300055
Nord	Passoré	0	1447610	1447610	0	7199258	7199258
	Yatenga				0	18884233	18884233
	Loroum				0	14755629	14755629
	Zondoma				0	101661721	101661721
	Total région	0	1447610	1447610	0	142500841	142500841
Plateau Central	Ganzourgou				0	290747	290747
	Obritenga				0	4955335	4955335
	Kourwéogo						
	Total région				0	5246082	5246082
Sahel	Oudalan				0	12876901	12876901
	Séno				0	383052	383052
	Soum				0	4204647	4204647
	Yagha				0	734046	734046
	Total région				0	18198646	18198646
Sud Ouest	Bougouriba				0	59833	59833
	Poni				0	0	0
	Ioba				0	1703717	1703717
	Noumbiel				0	3833	3833
	Total région				0	1767382	1767382
TOTAL BURKINA		**0**	**1447610**	**1447610**	**507319**	**191693201**	**192200519**

Tableau : A3S1A0 22: Valeur (CFA) des semences sélectionnées de cultures maraîchères

REGION	PROVINCE	code intrant oignon bulbe			code intrant oignon feuille		
		valeur à crédit(en fcfa)	valeur comptant (en fcfa)	Valeur totale	valeur à crédit(en fcfa)	valeur comptant (en fcfa)	Valeur totale
		Somme	Somme	Somme	Somme	Somme	Somme
Boucle du Mouhoun	Mouhoun	0	6842987	6842987	0	1650586	1650586
	Sourou	0	2151001	2151001			
	Bale	0	761222	761222		560735	560735
	Banwa	4926654	83356216	88282870			
	Total région	**4926654**	**93111427**	**98038081**	**0**	**2211321**	**2211321**
Cascades	Comoe	0	16175690	16175690	0	377845	377845
	Leraba				0	241084	241084
	Total région	**0**	**16175690**	**16175690**	**0**	**618929**	**618929**
Centre	Kadiogo	0	112905299	112905299	0	3682714	3682714
	Total région	**0**	**112905299**	**112905299**	**0**	**3682714**	**3682714**
Centre Est	Boulgou	0	703477	703477			
	Kouritenga				0	3504241	3504241
	Koulpelogo	0	1953657	1953657	0	0	0
	Total région	**0**	**2657133**	**2657133**	**0**	**3504241**	**3504241**
Centre Nord	Bam	0	6442028	6442028			
	Namentenga	0	583940	583940	0	289915	289915
	Sanmatenga	0	31678444	31678444			
	Total région	**0**	**38704412**	**38704412**	**0**	**289915**	**289915**
Centre Ouest	Boulkiemde	0	11036558	11036558	0	45464	45464
	Sanguie	36943	0	36943			
	Total région	**36943**	**11036558**	**11073501**	**0**	**45464**	**45464**
Centre Sud	Bazega	0	30559394	30559394			
	Nahouri	0	1872957	1872957			
	Total région	**0**	**32432351**	**32432351**			
Est	Gnagna	0	16114279	16114279			
	Gourma	0	886049	886049			
	Tapoa	0	5518396	5518396			
	Kompienga	0	1086106	1086106			
	Total région	**0**	**23604830**	**23604830**			
Hauts-Bassins	Houet	0	18524654	18524654	0	2086658	2086658
	Kenedougou	0	13399830	13399830			
	Tuy	0	1208812	1208812	0	1962472	1962472
	Total région	**0**	**33133296**	**33133296**	**0**	**4049130**	**4049130**
Nord	Passore	0	56600068	56600068			
	Yatenga	0	60413984	60413984			
	Loroum	0	3302357	3302357			
	Zondoma	0	8311816	8311816	0	235536	235536
	Total région	**0**	**128628224**	**128628224**	**0**	**235536**	**235536**
Plateau Central	Ganzourgou	0	892254	892254			
	Oubritenga	5626775	98893358	104520133			
	Total région	**5626775**	**99785611**	**105412387**			
Sahel	Seno						
	Total région						
Sud Ouest	Bougouriba				0	53217	53217
	Ioba	0	6157801	6157801			
	Noumbiel				0	0	0
	Total région	**0**	**6157801**	**6157801**	**0**	**53217**	**53217**
Total Burkina		**10590372**	**598332633**	**608923006**	**0**	**14690466**	**14690466**

Tableau :A3S1A22: Tableau A3S1A022: Valeur (CFA) des semences sélectionnées de cultures maraîchères (Suite1)

REGION	PROVINCE	code intrant chou			code intrant tomate		
		valeur à crédit(en fcfa)	valeur comptant (en fcfa)	Valeur totale	valeur à crédit(en fcfa)	valeur comptant (en fcfa)	Valeur totale
		Somme	Somme	Somme	Somme	Somme	Somme
Boucle du Mouhoun	Mouhoun	0	4532258	4532258	0	2860057	2860057
	Sourou				0	0	0
	Bale	0	2030106	2030106	0	804304	804304
	Banwa	0	48402	48402	0	1412178	1412178
	Total région	**0**	**6610765**	**6610765**	**0**	**5076539**	**5076539**
Cascades	Comoe	0	13151645	13151645	0	7723835	7723835
	Leraba				146292	3690984	3837276
	Total région	**0**	**13151645**	**13151645**	**146292**	**11414819**	**11561111**
Centre	Kadiogo	0	29473382	29473382	0	9217324	9217324
	Total région	**0**	**29473382**	**29473382**	**0**	**9217324**	**9217324**
Centre Est	Boulgou	0	269490	269490	0	2084353	2084353
	Kouritenga	0	6195356	6195356	0	0	0
	Koulpelogo	0	577020	577020	0	23834894	23834894
	Total région	**0**	**7041866**	**7041866**	**0**	**25919246**	**25919246**
Centre Nord	Bam	0	258602	258602	0	5614595	5614595
	Namentenga				0	3770311	3770311
	Sanmatenga				0	56241365	56241365
	Total région	**0**	**258602**	**258602**	**0**	**65626271**	**65626271**
Centre Ouest	Boulkiemde	0	5048694	5048694	0	31578652	31578652
	Sanguie	0	23897034	23897034	15393	157681	173074
	Total région	**0**	**28945727**	**28945727**	**15393**	**31736333**	**31751726**
Centre Sud	Bazega	0	4663056	4663056	0	1061256	1061256
	Nahouri	0	1391485	1391485	0	2097816	2097816
	Total région	**0**	**6054542**	**6054542**	**0**	**3159072**	**3159072**
Est	Gnagna	0	15546494	15546494	0	7029710	7029710
	Gourma	0	237819	237819	0	112719	112719
	Tapoa	0	3330067	3330067	0	475724	475724
	Kompienga	0	0	0	0	1779065	1779065
	Total région	**0**	**19114380**	**19114380**	**0**	**9397218**	**9397218**
Hauts-Bassins	Houet	0	40683935	40683935	7829116	9184687	17013803
	Kenedougou	0	706835	706835	0	7536393	7536393
	Tuy				0	215843	215843
	Total région	**0**	**41390770**	**41390770**	**7829116**	**16936923**	**24766039**
Nord	Passore				0	10449868	10449868
	Yatenga				0	16477233	16477233
	Loroum	0	1524165	1524165			
	Zondoma	0	8862628	8862628	0	3836584	3836584
	Total région	**0**	**10386792**	**10386792**	**0**	**30763686**	**30763686**
Plateau Central	Ganzourgou	0	1784507	1784507	0	929431	929431
	Oubritenga				0	79475566	79475566
	Total région	**0**	**1784507**	**1784507**	**0**	**80404997**	**80404997**
Sahel	Seno				0	3204072	3204072
	Total région				**0**	**3204072**	**3204072**
Sud Ouest	Bougouriba	0	709910	709910	0	576127	576127
	Ioba	0	2639058	2639058	0	732618	732618
	Noumbiel				0	0	0
	Total région	**0**	**3348968**	**3348968**	**0**	**1308745**	**1308745**
Total Burkina		**0**	**167561946**	**167561946**	**7990801**	**294165243**	**30215604**

Tableau :A3S1A22: Tableau A3S1A022: Valeur (CFA) des semences sélectionnées de cultures maraîchères (Suite2)

REGION	PROVINCE	code intrant aubergine locale			code intrant aubergine importée		
		valeur à crédit(en fcfa)	valeur comptant (en fcfa)	Valeur totale	valeur à crédit(en fcfa)	valeur comptant (en fcfa)	Valeur totale
		Somme	Somme	Somme	Somme	Somme	Somme
Boucle du Mouhoun	Mouhoun						
	Sourou						
	Bale	0	8495	8495			
	Banwa						
	Total région	**0**	**8495**	**8495**			
Cascades	Comoe	0	169881	169881	0	377603	377603
	Leraba						
	Total région	**0**	**169881**	**169881**	**0**	**377603**	**377603**
Centre	Kadiogo	0	13206039	13206039	0	3575766	3575766
	Total région	**0**	**13206039**	**13206039**	**0**	**3575766**	**3575766**
Centre Est	Boulgou				0	16046	16046
	Kouritenga						
	Koulpelogo				0	0	0
	Total région				**0**	**16046**	**16046**
Centre Nord	Bam						
	Namentenga						
	Sanmatenga						
	Total région						
Centre Ouest	Boulkiemde	0	90927	90927	0	66680	66680
	Sanguie				0	29198	29198
	Total région	**0**	**90927**	**90927**	**0**	**95878**	**95878**
Centre Sud	Bazega	0	328270	328270	0	327702	327702
	Nahouri				0	199917	199917
	Total région	**0**	**328270**	**328270**	**0**	**527619**	**527619**
Est	Gnagna						
	Gourma	0	112719	112719			
	Tapoa						
	Kompienga						
	Total région	**0**	**112719**	**112719**			
Hauts-Bassins	Houet				0	1819879	1819879
	Kenedougou						
	Tuy						
	Total région				**0**	**1819879**	**1819879**
Nord	Passore						
	Yatenga						
	Loroum						
	Zondoma						
	Total région						
Plateau Central	Ganzourgou						
	Oubritenga						
	Total région						
Sahel	Seno				0	291279	291279
	Total région				**0**	**291279**	**291279**
Sud Ouest	Bougouriba						
	Ioba						
	Noumbiel				0	0	0
	Total région				**0**	**0**	**0**
Total Burkina		**0**	**13916332**	**13916332**	**0**	**6704070**	**6704070**

Tableau : A3S1A22: Tableau A3S1A022: Valeur (CFA) des semences sélectionnées de cultures maraîchères (Suite3)

REGION	PROVINCE	code intrant piment			code intrant laitue		
		valeur à crédit(en fcfa)	valeur comptant (en fcfa)	Valeur totale	valeur à crédit(en fcfa)	valeur comptant (en fcfa)	Valeur totale
		Somme	Somme	Somme	Somme	Somme	Somme
Boucle du Mouhoun	Mouhoun						
	Sourou						
	Bale	0	10619	10619			
	Banwa				0	7944	7944
	Total région	**0**	**10619**	**10619**	**0**	**7944**	**7944**
Cascades	Comoe	0	1447478	1447478	0	680765	680765
	Leraba	0	37546	37546	0	36791	36791
	Total région	**0**	**1485023**	**1485023**	**0**	**717556**	**717556**
Centre	Kadiogo	0	642068	642068			
	Total région	**0**	**642068**	**642068**			
Centre Est	Boulgou				0	11380	11380
	Kouritenga						
	Koulpelogo						
	Total région				**0**	**11380**	**11380**
Centre Nord	Bam						
	Namentenga						
	Sanmatenga						
	Total région						
Centre Ouest	Boulkiemde	0	515961	515961			
	Sanguie						
	Total région	**0**	**515961**	**515961**			
Centre Sud	Bazega	0	5328005	5328005			
	Nahouri						
	Total région	**0**	**5328005**	**5328005**			
Est	Gnagna						
	Gourma	0	237819	237819			
	Tapoa						
	Kompienga						
	Total région	**0**	**237819**	**237819**			
Hauts-Bassins	Houet	0	653536	653536			
	Kenedougou						
	Tuy						
	Total région	**0**	**653536**	**653536**			
Nord	Passore						
	Yatenga	0	318726	318726	0	463197	463197
	Loroum						
	Zondoma						
	Total région	**0**	**318726**	**318726**	**0**	**463197**	**463197**
Plateau Central	Ganzourgou						
	Oubritenga						
	Total région						
Sahel	Seno						
	Total région						
Sud Ouest	Bougouriba	0	22437	22437			
	Ioba						
	Noumbiel						
	Total région	**0**	**22437**	**22437**			
Total Burkina		**0**	**9214195**	**9214195**	**0**	**1200076**	**1200076**

Tableau :A3S1A22: Tableau A3S1A022: Valeur (CFA) des semences sélectionnées de cultures maraîchères (Suite4)

REGION	PROVINCE	code intrant carotte			code intrant haricot vert		
		valeur à crédit(en fcfa)	valeur comptant (en	Valeur totale	valeur à crédit(en fcfa)	valeur comptant (en fcfa)	Valeur totale
		Somme	Somme	Somme	Somme	Somme	Somme
Boucle du Mouhoun	Mouhoun						
	Sourou						
	Bale						
	Banwa						
	Total région						
Cascades	Comoe						
	Leraba						
	Total région						
Centre	Kadiogo						
	Total région						
Centre Est	Boulgou	0	1307626	1307626			
	Kouritenga	0	6885095	6885095			
	Koulpelogo	0	1314869	1314869			
	Total région	**0**	**9507590**	**9507590**			
Centre Nord	Bam						
	Namentenga						
	Sanmatenga						
	Total région						
Centre Ouest	Boulkiemde				0	848655	848655
	Sanguie						
	Total région				**0**	**848655**	**848655**
Centre Sud	Bazega						
	Nahouri						
	Total région						
Est	Gnagna						
	Gourma						
	Tapoa						
	Kompienga						
	Total région						
Hauts-Bassins	Houet	0	1203369	1203369			
	Kenedougou				8135036	0	8135036
	Tuy						
	Total région	**0**	**1203369**	**1203369**	**8135036**	**0**	**8135036**
Nord	Passore	0	717400	717400			
	Yatenga						
	Loroum						
	Zondoma						
	Total région	**0**	**717400**	**717400**			
Plateau Central	Ganzourgou						
	Oubritenga				0	1255154	1255154
	Total région				**0**	**1255154**	**1255154**
Sahel	Seno	0	873838	873838			
	Total région	**0**	**873838**	**873838**			
Sud Ouest	Bougouriba						
	Ioba						
	Noumbiel						
	Total région						
Total Burkina		**0**	**1230219**	**1230219**	**8135036**	**2103808**	**1023884**

Tableau : A3S1A22: Tableau A3S1A022: Valeur (CFA) des semences sélectionnées de cultures maraîchères (Suite5)

REGION	PROVINCE	code intrant concombre			code intrant poivron		
		valeur à crédit(en fcfa)	valeur comptant (en fcfa)	Valeur totale	valeur à crédit(en fcfa)	valeur comptant (en fcfa)	Valeur totale
		Somme	Somme	Somme	Somme	Somme	Somme
Boucle du Mouhoun	Mouhoun	0	305494	305494			
	Sourou						
	Bale						
	Banwa						
	Total région	**0**	**305494**	**305494**			
Cascades	Comoe	0	1783013	1783013	0	1650938	1650938
	Leraba						
	Total région	**0**	**1783013**	**1783013**	**0**	**1650938**	**1650938**
Centre	Kadiogo	0	710570	710570	0	5716218	5716218
	Total région	**0**	**710570**	**710570**	**0**	**5716218**	**5716218**
Centre Est	Boulgou				0	50030	50030
	Kouritenga						
	Koulpelogo						
	Total région				**0**	**50030**	**50030**
Centre Nord	Bam						
	Namentenga						
	Sanmatenga				0	1102772	1102772
	Total région				**0**	**1102772**	**1102772**
Centre Ouest	Boulkiemde						
	Sanguie	46178	0	46178	0	1867273	1867273
	Total région	**46178**	**0**	**46178**	**0**	**1867273**	**1867273**
Centre Sud	Bazega	0	1728081	1728081	0	6447846	6447846
	Nahouri	0	199917	199917			
	Total région	**0**	**1927998**	**1927998**	**0**	**6447846**	**6447846**
Est	Gnagna						
	Gourma				0	112719	112719
	Tapoa						
	Kompienga						
	Total région				**0**	**112719**	**112719**
Hauts-Bassins	Houet	0	301698	301698	0	231417	231417
	Kenedougou						
	Tuy						
	Total région	**0**	**301698**	**301698**	**0**	**231417**	**231417**
Nord	Passore						
	Yatenga						
	Loroum						
	Zondoma						
	Total région						
Plateau Central	Ganzourgou						
	Oubritenga	0	8496860	8496860	0	2966791	2966791
	Total région	**0**	**8496860**	**8496860**	**0**	**2966791**	**2966791**
Sahel	Seno						
	Total région						
Sud Ouest	Bougouriba	0	44875	44875			
	Ioba						
	Noumbiel						
	Total région	**0**	**44875**	**44875**			
Total Burkina		**46178**	**13570508**	**1361668**	**0**	**20146003**	**20146003**

Tableau :A3S1A22: Tableau A3S1A022: Valeur (CFA) des semences sélectionnées de cultures maraîchères (Suite6)

REGION	PROVINCE	code intrant gombo			code intrant courgette		
		valeur à crédit(en fcfa)	valeur comptant (en fcfa)	Valeur totale	valeur à crédit(en fcfa)	valeur comptant (en fcfa)	Valeur totale
		Somme	Somme	Somme	Somme	Somme	Somme
Boucle du Mouhoun	Mouhoun Sourou Bale Banwa	0	3540	3540			
	Total région	**0**	**3540**	**3540**			
Cascades	Comoe Leraba				0	792450	792450
	Total région				**0**	**792450**	**792450**
Centre	Kadiogo				0	10568003	1056800
	Total région				**0**	**10568003**	**1056800**
Centre Est	Boulgou Kouritenga Koulpelogo				0	0	0
	Total région				**0**	**0**	**0**
Centre Nord	Bam Namentenga Sanmatenga						
	Total région						
Centre Ouest	Boulkiemde Sanguie						
	Total région						
Centre Sud	Bazega Nahouri	0	34432	34432	41921	792566	834487
	Total région	**0**	**34432**	**34432**	**41921**	**792566**	**834487**
Est	Gnagna Gourma Tapoa Kompienga						
	Total région						
Hauts-Bassins	Houet Kenedougou Tuy	0	120764	120764	0	13357126	1335712
	Total région	**0**	**120764**	**120764**	**0**	**13357126**	**1335712**
Nord	Passore Yatenga Loroum Zondoma	0	421386	421386			
	Total région	**0**	**421386**	**421386**			
Plateau Central	Ganzourgou Oubritenga	0	1500473	1500473	0	3577680	3577680
	Total région	**0**	**1500473**	**1500473**	**0**	**3577680**	**3577680**
Sahel	Seno						
	Total région						
Sud Ouest	Bougouriba Ioba Noumbiel						
	Total région						
Total Burkina		**0**	**2080595**	**2080595**	**41921**	**29087825**	**2912974**

Tableau : A3S1A0 23: Quantité totale (g) des intrants acquis en 2008

REGION	PROVINCE	Intrants		
		Fertilisants chimiques		
		NPK	Urée	Burkina phosphate
BOUCLE DU MOUHOUN	KOSSI	1 529 604 954	103 533 232	
	MOUHOUN	9 077 511 851	4 021 916 535	
	SOUROU	1 143 648 862	615 345 076	128 494 680
	BALE	7 783 620 458	4 158 407 366	
	BANWA	14 043 203 763	3 945 290 504	
	NAYALA	1 341 992 380	314 931 352	
	Total Région	**34 919 582 267**	**13 159 424 064**	**128 494 680**
CASCADES	COMOE	5 949 007 385	2 428 514 369	
	LERABA	4 315 875 959	2 003 515 626	
	Total Région	**10 264 883 345**	**4 432 029 995**	
CENTRE	KADIOGO	971 898 026	821 519 155	15 120 590
	Total Région	**971 898 026**	**821 519 155**	**15 120 590**
CENTRE EST	BOULGOU	1 129 818 183	2 320 378 094	256 477 875
	KOURITENGA	1 233 995 870	485 700 994	69 006 010
	KOULPELOGO	2 017 361 701	1 496 763 961	18 158 580
	Total Région	**4 381 175 754**	**4 302 843 049**	**343 642 466**
CENTRE NORD	BAM	1 255 799 182	53 963 037	104 757 793
	NAMENTENGA	130 270 850	4 583 686	
	SANMATENGA	1 541 356 146	408 715 126	0
	Total Région	**2 927 426 178**	**467 261 849**	**104 757 793**
CENTRE OUEST	BOULKIEMDE	944 349 505	522 863 079	1 669 061
	SANGUIE	739 880 249	547 418 753	
	SISSILI	1 919 776 633	1 750 822 890	9 493 846
	ZIRO	2 678 867 750	1 117 837 680	
	Total Région	**6 282 874 137**	**3 938 942 402**	**11 162 907**
CENTRE SUD	BAZEGA	531 397 903	242 411 351	257 064 947
	NAHOURI	1 103 987 794	358 391 703	
	ZOUNDWEOGO	376 020 347	55 918 329	
	Total Région	**2 011 406 044**	**656 721 383**	**257 064 947**
EST	GNAGNA	128 808 462	7 292 583	
	GOURMA	555 364 892	282 683 168	
	TAPOA	1 439 232 191	1 582 764 161	246 749 501
	KOMANDJOARI	17 295 229	10 880 779	
	KOMPIENGA	648 093 281	252 554 276	
	Total Région	**2 788 794 055**	**2 136 174 967**	**246 749 501**
HAUTS-BASSINS	HOUET	11 398 548 078	5 687 105 202	0
	KENEDOUGOU	13 458 502 158	5 957 203 354	4 526
	TUY	12 368 360 465	4 907 120 871	0
	Total Région	**37 225 410 702**	**16 551 429 427**	**4 526**
NORD	PASSORE	1 132 691 765	40 867 340	0
	YATENGA	3 082 465 949	116 885 123	
	LOROUM	1 385 849 939	36 244 538	
	ZONDOMA	1 169 087 661	78 962 559	52 341 312
	Total Région	**6 770 095 314**	**272 959 560**	**52 341 312**
PLATEAU CENTRAL	GANZOURGOU	727 100 263	395 273 342	54 244 581
	OUBRITENGA	3 177 745 741	574 211 895	
	KOURWEOGO	124 531 332	10 486 974	0
	Total Région	**4 029 377 335**	**979 972 211**	**54 244 581**
SAHEL	OUDALAN	121 845 872		
	SENO		1 612 354	
	SOUM	1 486 240 862	63 915 703	569 135
	YAGHA	346 878		
	Total Région	**1 608 433 612**	**65 528 056**	**569 135**
SUD OUEST	BOUGOURIBA	592 346 043	295 842 657	
	PONI	523 501 728	225 049 371	20 927 040
	IOBA	4 313 449 299	1 494 326 406	0
	NOUMBIEL	8 068 091	2 338 458	
	Total Région	**5 437 365 162**	**2 017 556 892**	**20 927 040**
TOTAL BURKINA		**119 618 721 932**	**49 802 363 010**	**1 235 079 479**

Tableau : A3S1A0 24: Quantité totale (g) des intrants acquis en 2008

REGION	PROVINCE	Fertilisants organiques		pesticides	
		fumure organique	compost plus	pesticides liquides	pesticides solides
BOUCLE DU MOUHOUN	KOSSI	20189299763		17289365	91513305
	MOUHOUN	14382135188		356263622	56649223
	SOUROU	7798412544		1098693	17048116
	BALE	6981004381	243543	372722107	50223635
	BANWA	24297348101	5	346434888	121561182
	NAYALA	17988650698	0	93478334	52562167
	Total Région	**91636850675**	**243548**	**1187287010**	**389557627**
CASCADES	COMOE	3916695262	0	955549768	274452530
	LERABA	7470453479	61310459	180663557	39302596
	Total Région	**11387148741**	**61310459**	**1136213325**	**313755126**
CENTRE	KADIOGO	8295815432		20716822	2996073
	Total Région	**8295815432**		**20716822**	**2996073**
CENTRE EST	BOULGOU	12395950617	110895452	27618357	18561681
	KOURITENGA	10702855904		705263	1089482
	KOULPELOGO	11346519216	0	11609987	207707851
	Total Région	**34445325737**	**110895452**	**39933606**	**227359014**
CENTRE NORD	BAM	20484361111	1758725603	928327	14800253
	NAMENTENGA	16208229482		152126636	255779588
	SANMATENGA	31927871758	1450178	480904678	280753651
	Total Région	**68620462350**	**1760175780**	**633959641**	**551333491**
CENTRE OUEST	BOULKIEMDE	30834050091		1339447	20414402
	SANGUIE	8211871795	285209933	72639447	21356639
	SISSILI	2979730850	67909668	242870281	40876370
	ZIRO	7273063285		102151322	8429280
	Total Région	**49298716021**	**353119601**	**419000496**	**91076690**
CENTRE SUD	BAZEGA	25449284049	0	4120608	3406512
	NAHOURI	10942670997		59455194	863054
	ZOUNDWEOGO	20543654		1175819	8601646
	Total Région	**36412498701**	**0**	**64751621**	**12871212**
EST	GNAGNA	57906881012		19944157	28168837
	GOURMA	14995913880		109114406	118800684
	TAPOA	3599681591		262102709	379560991
	KOMANDJOARI	113007612		50692	1090249
	KOMPIENGA	330939986		26633071	10108294
	Total Région	**76946424081**		**417845036**	**537729055**
HAUTS-BASSINS	HOUET	2508246824	62318	309068479	185239764
	KENEDOUGOU	13773903990		602930393	696651840
	TUY	1986772591	19298066	423148613	38824978
	Total Région	**18268923406**	**19360384**	**1335147485**	**920716582**
NORD	PASSORE	23185816517	1600858	2031291	1387289980
	YATENGA	103420576796		19456416	1011089698
	LOROUM	29257020741	59920818	1753195	90583367
	ZONDOMA	34333884756	44778157	1281370	97282038
	Total Région	**190197298810**	**106299833**	**24522272**	**2586245082**
PLATEAU CENTRAL	GANZOURGOU	23479694	3437750	21125	98314
	OUBRITENGA	12051945863	11214421	8252497	2284233
	KOURWEOGO	8948027107	0	65029	152811331
	Total Région	**21023452663**	**14652172**	**8338651**	**155193878**
SAHEL	OUDALAN	3743273031		0	3684213
	SENO	5289952452		833306	1746161
	SOUM	41534623757		2557696	6231812
	YAGHA	5108956326		4000738	708274
	Total Région	**55676805565**		**7391740**	**12370460**
SUD OUEST	BOUGOURIBA	655432919		30439662	1918185
	PONI	109517920		16437843	417212
	IOBA	3865122231	2941818	154532195	471939321
	NOUMBIEL	3458		460478	670378
	Total Région	**4630076527**	**2941818**	**201870179**	**474945096**
TOTAL BURKINA		**666839798709**	**2428999047**	**5496977884**	**6276149386**

Tableau : A3S1A0 25: Quantité totale (g) des intrants d'élevage acquis en 2008

REGION	PROVINCE	intrants d'élevage			
		fourrages naturels	spai	aliments	sels minéraux
BOUCLE DU MOUHOUN	KOSSI	7615061643	453665201	165555988	5386202761
	MOUHOUN	8706980085	2413406987		551786304
	SOUROU	1163127746	217261275	438228083	118394906
	BALE	5130196288	1247947098	39547734	304319759
	BANWA	8905460606	4926864623	146736557	946542605
	NAYALA	3485251977	765830280		321075997
	TOTAL REGION	**35006078345**	**10024975465**	**790068361**	**7628322331**
CASCADES	COMOE	639409565	213863177	15978016	1588893824
	LERABA	1513106160		298	483859178
	TOTAL REGION	**2152515726**	**213863177**	**15978314**	**2072753003**
CENTRE	KADIOGO	6797163119	1060527853	66911463	87757741
	TOTAL REGION	**6797163119**	**1060527853**	**66911463**	**87757741**
CENTRE EST	BOULGOU	2382477521	1382471694	1117582191	2520860113
	KOURITENGA		6130749470	183742317	139119982
	KOULPELOGO	4322280866	1691153342	52416787	541062281
	TOTAL REGION	**6704758387**	**9204374506**	**1353741295**	**3201042377**
CENTRE NORD	BAM	25073638207	1341710899	471476019	724347861
	NAMENTENGA	20148508200	4971194943	532456582	667181630
	SANMATENGA	26424289560	1331874553	15692973	548387838
	TOTAL REGION	**71646435968**	**7644780394**	**1019625574**	**1939917328**
CENTRE OUEST	BOULKIEMDE	13507159498	20708074	1348075	288686401
	SANGUIE	2404900129	7204176	44997520	87198978
	SISSILI	2851565593	297234533	124641739	278673842
	ZIRO	10742958659	1269484142	102224913	469559866
	TOTAL REGION	**29506583879**	**1594630925**	**273212247**	**1124119086**
CENTRE SUD	BAZEGA	2694528704	700091542	1158	79541632
	NAHOURI	443993343	70758536	0	200600445
	ZOUNDWEOGO	0	335791799	0	191292070
	TOTAL REGION	**3138522047**	**1106641876**	**1158**	**471434148**
EST	GNAGNA	4150010413	5368886791	23326477	1843058906
	GOURMA	1603728335	2052993223	0	552500028
	TAPOA	413303773	354008703		281295958
	KOMANDJOARI	213231210	496436957	10424892	139192141
	KOMPIENGA	636415748	370844168	1046724	107508543
	TOTAL REGION	**7016689479**	**8643169843**	**34798093**	**2923555577**
HAUTS-BASSINS	HOUET	1897056372	3862989257	149885109	558295904
	KENEDOUGOU	80500386	1986800728	71238096	2912050151
	TUY	139730	981516031	16780928	629986310
	TOTAL REGION	**1977696489**	**6831306017**	**237904134**	**4100332365**
NORD	PASSORE	5211899518	928626300	70058895	310459435
	YATENGA	6652803996	3432047496	257538647	1638496198
	LOROUM	1791414673	534300921	185088550	1375073558
	ZONDOMA	927099357	645152637	135423808	29126038
	TOTAL REGION	**14583217544**	**5540127353**	**648109900**	**3353155229**
PLATEAU CENTRAL	GANZOURGOU	33844542	28184300	597550	15371221
	OUBRITENGA	2395722177	4576701087	0	151525777
	KOURWEOGO	366516100	135226736	23240277	26355541
	TOTAL REGION	**2796082818**	**4740112123**	**23837827**	**193252540**
SAHEL	OUDALAN	1414323126	4301289092		142656157
	SENO	8090658485	1488884274	0	725597137
	SOUM	12710309203	2422232115	18298912	541383772
	YAGHA	2285861947	2466030558	40758974	732412455
	TOTAL REGION	**24501152762**	**10678436039**	**59057885**	**2142049521**
SUD OUEST	BOUGOURIBA	212225189	1310406	297929	33733565
	PONI	206227316			136294067
	IOBA	3077994473		35831737	63805527
	NOUMBIEL	7394			23186000
	TOTAL REGION	**3496454372**	**1310406**	**36129666**	**257019159**
TOTAL BURKINA		**209323350934**	**67284255977**	**4559375916**	**29494710403**

Tableau : A3S1A0 26: Quantité totale (g) des intrants d'élevage acquis en 2008

REGION	PROVINCE	intrants d'élévage			
		produits locaux pour	vaccins	autres produits	déparasitants
BOUCLE DU MOUHOUN	KOSSI	10400083645	0	0	0
	MOUHOUN	2237700554	0	0	0
	SOUROU	5527224253	82984	0	0
	BALE	5236592115	0	0	142990
	BANWA	20067021831	7407282323	0	992577800
	NAYALA	1132115994	0	0	0
	TOTAL REGION	**44600738392**	**7407365307**	**0**	**992720790**
CASCADES	COMOE	5144647548	0	0	0
	LERABA	2126280235	991696651	912478	68480964
	TOTAL REGION	**7270927784**	**991696651**	**912478**	**68480964**
CENTRE	KADIOGO	4104097786	158350942	0	0
	TOTAL REGION	**4104097786**	**158350942**	**0**	**0**
CENTRE EST	BOULGOU	15409397666	300412367	0	37686
	KOURITENGA	14630025375	160428	0	240642
	KOULPELOGO	10784102525	0	0	0
	TOTAL REGION	**40823525566**	**300572795**	**0**	**278328**
CENTRE NORD	BAM	9985686660	0	0	0
	NAMENTENGA	3902269970	0	0	0
	SANMATENGA	1284884616	0	0	0
	TOTAL REGION	**15172841246**	**0**	**0**	**0**
CENTRE OUEST	BOULKIEMDE	2610392189	0	0	0
	SANGUIE	2197010498	1491058	0	0
	SISSILI	2053525363	0	0	0
	ZIRO	3250401977	227192	0	0
	TOTAL REGION	**10111330027**	**1718250**	**0**	**0**
CENTRE SUD	BAZEGA	50199849757	0	0	75636491
	NAHOURI	5803408796	0	0	0
	ZOUNDWEOGO	0	0	0	0
	TOTAL REGION	**56003258553**	**0**	**0**	**75636491**
EST	GNAGNA	16677722393	0	0	0
	GOURMA	21675932474	0	0	0
	TAPOA	7479178538	0	0	0
	KOMANDJOARI	72693500	0	0	0
	KOMPIENGA	776467128	0	0	0
	TOTAL REGION	**46681994032**	**0**	**0**	**0**
HAUTS-BASSINS	HOUET	2680348868	361393	0	0
	KENEDOUGOU	725751042	0	0	0
	TUY	468433958	0	0	0
	TOTAL REGION	**3874533869**	**361393**	**0**	**0**
NORD	PASSORE	2371486951	0	0	0
	YATENGA	2747047916	0	0	0
	LOROUM	1050751014	0	0	0
	ZONDOMA	239933424	0	0	0
	TOTAL REGION	**6409219306**	**0**	**0**	**0**
PLATEAU CENTRAL	GANZOURGOU	1576298825	0	0	0
	OUBRITENGA	4997308439	0	0	0
	KOURWEOGO	4680288570	0	0	0
	TOTAL REGION	**11253895834**	**0**	**0**	**0**
SAHEL	OUDALAN	2410782903	910455	0	0
	SENO	2736420005	0	0	0
	SOUM	3689791520	0	0	10639
	YAGHA	785743936	0	0	0
	TOTAL REGION	**9622738364**	**910455**	**0**	**10639**
SUD OUEST	BOUGOURIBA	605775235	0	0	0
	PONI	2854723317	0	0	0
	IOBA	983291348	0	0	0
	NOUMBIEL	2154675	0	0	0
	TOTAL REGION	**4445944575**	**0**	**0**	**0**
TOTAL BURKINA		**260375045333**	**8860975793**	**912478**	**1137127212**

Tableau : A3S1A0 27: quantité totale (g) des semences sélectionnées acquises en 2008

REGION	PROVINCE	cultures					
		céréales					
		mil	maïs	riz	fonio	sorgho blanc	sorgho rouge
BOUCLE DU MOUHOUN	KOSSI		3284261				
	MOUHOUN		134154383				
	SOUROU		1073046	2148			
	BALE	14744	174471151	10167867			
	BANWA		15913602	411986		750737693	
	NAYALA		32288301			492748	
	TOTAL REGION	**14744**	**361184744**	**10582001**		**751230441**	
CASCADES	COMOE	6297809	31369999	54268809			
	LERABA		46785561	39047412			
	TOTAL REGION	**6297809**	**78155560**	**93316221**			
CENTRE	KADIOGO	3044882	17962582			3500590	149363854
	TOTAL REGION	**3044882**	**17962582**			**3500590**	**149363854**
CENTRE EST	BOULGOU	3694853	20919407	10505470		0	13
	KOURITENGA		11903902			772168	
	KOULPELOGO		7542075	20241950		572693	
	TOTAL REGION	**3694853**	**40365383**	**30747419**		**1344860**	**13**
CENTRE NORD	BAM	4074406				1089848	
	NAMENTENGA					1288800	
	SANMATENGA	4861921	806			1279707238	
	TOTAL REGION	**5269362**	**806**			**1282085886**	
CENTRE OUEST	BOULKIEMDE		8492537			1809654	
	SANGUIE		12007064	729507			
	SISSILI		92435598	3978		245882244	
	ZIRO		18410103				
	TOTAL REGION		**131345302**	**733486**		**247691898**	
CENTRE SUD	BAZEGA		13881082	7006977		1398394	
	NAHOURI		24797578	10049794			
	ZOUNDWEOGO		35535643				
	TOTAL REGION		**74214302**	**17056770**		**1398394**	
EST	GNAGNA	1229082	22745436			5293708081	
	GOURMA	7134955	155381726	1184599		33263281	4145160
	TAPOA		1755361	25737478			
	KOMANDJOARI		388198			192393	
	KOMPIENGA		7459752	4253197		781470	
	TOTAL REGION	**7257864**	**187730472**	**31175274**		**5327945225**	**4145160**
HAUTS-BASSINS	HOUET		51867818	42661898	631563	2088818	
	KENEDOUGOU	3744158	211847360	5799619			
	TUY		155847948	16811874			
	TOTAL REGION	**3744158**	**419563126**	**65273391**	**631563**	**2088818**	
NORD	PASSORE	8775868				9737225957	258075406
	YATENGA	1084904	225308946	394053229		3544206441	189154623
	LOROUM	2458264			7631787	1513890633	
	ZONDOMA	1052241		19017420		1121590630	
	TOTAL REGION	**1523714**	**225308946**	**413070649**	**7631787**	**5790908730**	**447230029**
PLATEAU CENTRAL	GANZOURGOU	138635	811	12232		605044	3650166
	OUBRITENGA		60529137	550285		2841592	
	KOURWEOGO		7296738				
	TOTAL REGION	**138635**	**67826685**	**562517**		**3446636**	**3650166**
SAHEL	OUDALAN	1352934				1092207461	
	SENO	2810605				25536779	
	SOUM	2954177				14639567	
	YAGHA	978				786784485	
	TOTAL REGION	**1636949**				**1919168292**	
SUD OUEST	BOUGOURIBA		41661663	6355614			
	PONI		55710283	77421			
	IOBA		133337611	67355256			
	NOUMBIEL		8923				
	TOTAL REGION		**230718480**	**73788291**			
TOTAL BURKINA		**1704999**	**1834376390**	**736306021**	**8263350**	**6744898834**	**604389223**

Tableau : A3S1A0 28: quantité totale (g) des semences sélectionnées acquises en 2008

REGION	PROVINCE	cultures pluviales			
		cultures de rente			
		coton	arachide	sézame	soja
BOUCLE DU MOUHOUN	KOSSI	125209743			
	MOUHOUN	5616636550		743266	1351124
	SOUROU				
	BALE	3041978221		669262	
	BANWA	1941619452		23832	
	NAYALA	508672147		698550	
	TOTAL REGION	**11234116114**		**2134910**	**1351124**
CASCADES	COMOE	1084722891	460	766	
	LERABA	709966126			
	TOTAL REGION	**1794689017**	**460**	**766**	
CENTRE	KADIOGO				
	TOTAL REGION				
CENTRE EST	BOULGOU	172462701	12990		
	KOURITENGA	10856547			
	KOULPELOGO	121140524		30412	
	TOTAL REGION	**304459772**	**12990**	**30412**	
CENTRE NORD	BAM	680			
	NAMENTENGA				
	SANMATENGA		143842752		
	TOTAL REGION	**680**	**143842752**		
CENTRE OUEST	BOULKIEMDE				
	SANGUIE	206596510	61571		
	SISSILI	430214446	50835456	3874061	64428672
	ZIRO	704364768		353	
	TOTAL REGION	**1341175723**	**50897027**	**3874414**	**64428672**
CENTRE SUD	BAZEGA	71939666		0	
	NAHOURI	154355127		60388	1717115
	ZOUNDWEOGO	11505262		4778744	
	TOTAL REGION	**237800056**		**4839132**	**1717115**
EST	GNAGNA			409694	
	GOURMA	119936461	10531940	3259270	
	TAPOA	588795307	438017		
	KOMANDJOARI			95861	
	KOMPIENGA	60967876	7625472	269779	
	TOTAL REGION	**769699644**	**18595429**	**4034604**	
HAUTS-BASSINS	HOUET	2240537979		1890478	
	KENEDOUGOU	1235994090	37441585		
	TUY	5550753484		3767292	
	TOTAL REGION	**9027285553**	**37441585**	**5657770**	
NORD	PASSORE		895230865		
	YATENGA		2573090487		
	LOROUM		38958953		
	ZONDOMA		2794094345		
	TOTAL REGION		**6301374649**		
PLATEAU CENTRAL	GANZOURGOU	136743	246474	222	
	OUBRITENGA				
	KOURWEOGO				
	TOTAL REGION	**136743**	**246474**	**222**	
SAHEL	OUDALAN				
	SENO				
	SOUM				
	YAGHA		343312867		
	TOTAL REGION		**343312867**		
SUD OUEST	BOUGOURIBA	231155743	61774		
	PONI	69300790			
	IOBA	2029660293	9125059	608337	
	NOUMBIEL				
	TOTAL REGION	**2330116826**	**9186834**	**608337**	
TOTAL BURKINA		**27,039,480,127**	**6,904,911,067**	**21,180,569**	**67,496,911**

Tableau : A3S1A0 29: Quantité totale (g) des semences sélectionnées acquises en 2008

REGION	PROVINCE	cultures pluviales			
		cultures vivrières			
		igname	patate	taro	niébé
BOUCLE DU MOUHOUN	KOSSI				
	MOUHOUN				424470
	SOUROU	56			350779
	BALE				3315965
	BANWA				4460189
	NAYALA				6554031
	TOTAL REGION	**56**			**15105433**
CASCADES	COMOE				1613874
	LERABA				610699
	TOTAL REGION				**2224573**
CENTRE	KADIOGO				2955728
	TOTAL REGION				**2955728**
CENTRE EST	BOULGOU				5783583
	KOURITENGA				
	KOULPELOGO				1590190
	TOTAL REGION				**7373773**
CENTRE NORD	BAM				2084650
	NAMENTENGA				441617
	SANMATENGA				41641503
	TOTAL REGION				**44167770**
CENTRE OUEST	BOULKIEMDE				757969
	SANGUIE				133563
	SISSILI				16063466
	ZIRO				707584
	TOTAL REGION				**17662582**
CENTRE SUD	BAZEGA				637876
	NAHOURI				2523630
	ZOUNDWEOGO				
	TOTAL REGION				**3161507**
EST	GNAGNA				
	GOURMA	11018964			222479357
	TAPOA				2475893
	KOMANDJOARI				
	KOMPIENGA				3957849
	TOTAL REGION	**11018964**			**228913100**
HAUTS-BASSINS	HOUET				104128
	KENEDOUGOU				38572426
	TUY				
	TOTAL REGION				**38676554**
NORD	PASSORE			13561858	127954746
	YATENGA				231997129
	LOROUM				225978487
	ZONDOMA				3177189370
	TOTAL REGION			**13561858**	**3763119732**
PLATEAU CENTRAL	GANZOURGOU				39581
	OUBRITENGA				3303557
	KOURWEOGO				
	TOTAL REGION				**3343138**
SAHEL	OUDALAN				1155668
	SENO				1787575
	SOUM				8988105
	YAGHA				46410931
	TOTAL REGION				**58342278**
SUD OUEST	BOUGOURIBA				1121868
	PONI				3270090
	IOBA				22463007
	NOUMBIEL				10
	TOTAL REGION				**26854975**
TOTAL BURKINA		**11019020**	**0**	**13561858**	**4211901143**

Tableau : A3S1A0 30: Effectif total des équipements acquis en 2008

REGION	Daba/piochette	Pic/pioche	Pelle	Coupe-coupe	Faucille	CHARRUE (y compris corps buteurs)	charrette
BOUCLE DU MOUHOUN	802 999	64 957	2 485	28 245	17 625	16 180	4 290
CASCADES	176 214	2 354	521	6 358	3 575	3 278	503
CENTRE	276 577	11 709	474	2 233	5 082	9 175	681
CENTRE EST	903 510	36 778	5 477	42 380	21 188	11 310	1 973
CENTRE NORD	939 349	56 484	5 680	107 875	37 787	9 345	1 379
CENTRE OUEST	908 986	47 769	4 013	64 359	37 712	14 133	3 882
CENTRE SUD	562 950	1 124	1 684	24 197	9 735	32 334	1 843
EST	870 475	5 230	1 719	57 805	19 911	18 127	4 893
HAUTS-BASSINS	430 253	47 793	151	17 626	11 383	16 632	426
NORD	862 768	131 018	14 468	32 539	20 036	8 709	3 878
PLATEAU CENTRAL	588 335	93 992	3 100	46 061	20 431	4 455	567
SAHEL	394 874	23 078	4 005	10 707	7 592	4 719	1 532
SUD OUEST	241 856	12 340	120	20 649	335	4 295	----
TOTAL BURKINA	**7 959 147**	**534 626**	**43 897**	**461 035**	**212 393**	**152 692**	**25 853**

Tableau : A3S1A0 31: Proportion du matériel acquis en 2008 dans l'ensemble du matériel

Equipements	Proportion en 2008
Daba/piochette	69%
Pic/pioche	39%
Pelle	7%
Coupe-coupe	25%
Faucille	10%
CHARRUE (y compris corps buteurs)	15%
charrette	5%

SECTION A.3.3 : ACQUISITION DES INTRANTS

Tableau : A3S3A0 1 Quantité totale (g) des intrants acquis en 2008

Région	Province	Intrants		
		Fertilisants chimiques		
		NPK	Urée	Burkina phosphate
BOUCLE DU MOUHOUN	KOSSI	1 529 604 954	103 533 232	
	MOUHOUN	9 077 511 851	4 021 916 535	
	SOUROU	1 143 648 862	615 345 076	128 494 680
	BALE	7 783 620 458	4 158 407 366	
	BANWA	14 043 203 763	3 945 290 504	
	NAYALA	1 341 992 380	314 931 352	
	Total Région	**34 919 582 267**	**13 159 424 064**	**128 494 680**
CASCADES	COMOE	5 949 007 385	2 428 514 369	
	LERABA	4 315 875 959	2 003 515 626	
	Total Région	**10 264 883 345**	**4 432 029 995**	
CENTRE	KADIOGO	971 898 026	821 519 155	15 120 590
	Total Région	**971 898 026**	**821 519 155**	**15 120 590**
CENTRE EST	BOULGOU	1 129 818 183	2 320 378 094	256 477 875
	KOURITENGA	1 233 995 870	485 700 994	69 006 010
	KOULPELOGO	2 017 361 701	1 496 763 961	18 158 580
	Total Région	**4 381 175 754**	**4 302 843 049**	**343 642 466**
CENTRE NORD	BAM	1 255 799 182	53 963 037	104 757 793
	NAMENTENGA	130 270 850	4 583 686	
	SANMATENGA	1 541 356 146	408 715 126	0
	Total Région	**2 927 426 178**	**467 261 849**	**104 757 793**
CENTRE OUEST	BOULKIEMDE	944 349 505	522 863 079	1 669 061
	SANGUIE	739 880 249	547 418 753	
	SISSILI	1 919 776 633	1 750 822 890	9 493 846
	ZIRO	2 678 867 750	1 117 837 680	
	Total Région	**6 282 874 137**	**3 938 942 402**	**11 162 907**
CENTRE SUD	BAZEGA	531 397 903	242 411 351	257 064 947
	NAHOURI	1 103 987 794	358 391 703	
	ZOUNDWEOGO	376 020 347	55 918 329	
	Total Région	**2 011 406 044**	**656 721 383**	**257 064 947**
EST	GNAGNA	128 808 462	7 292 583	
	GOURMA	555 364 892	282 683 168	
	TAPOA	1 439 232 191	1 582 764 161	246 749 501
	KOMANDJOARI	17 295 229	10 880 779	
	KOMPIENGA	648 093 281	252 554 276	
	Total Région	**2 788 794 055**	**2 136 174 967**	**246 749 501**
HAUTS-BASSINS	HOUET	11 398 548 078	5 687 105 202	0
	KENEDOUGOU	13 458 502 158	5 957 203 354	4 526
	TUY	12 368 360 465	4 907 120 871	0
	Total Région	**37 225 410 702**	**16 551 429 427**	**4 526**
NORD	PASSORE	1 132 691 765	40 867 340	0
	YATENGA	3 082 465 949	116 885 123	
	LOROUM	1 385 849 939	36 244 538	
	ZONDOMA	1 169 087 661	78 962 559	52 341 312
	Total Région	**6 770 095 314**	**272 959 560**	**52 341 312**
PLATEAU CENTRAL	GANZOURGOU	727 100 263	395 273 342	54 244 581
	OUBRITENGA	3 177 745 741	574 211 895	
	KOURWEOGO	124 531 332	10 486 974	0
	Total Région	**4 029 377 335**	**979 972 211**	**54 244 581**
SAHEL	OUDALAN	121 845 872		
	SENO		1 612 354	
	SOUM	1 486 240 862	63 915 703	569 135
	YAGHA	346 878		
	Total Région	**1 608 433 612**	**65 528 056**	**569 135**
SUD OUEST	BOUGOURIBA	592 346 043	295 842 657	
	PONI	523 501 728	225 049 371	20 927 040
	IOBA	4 313 449 299	1 494 326 406	0
	NOUMBIEL	8 068 091	2 338 458	
	Total Région	**5 437 365 162**	**2 017 556 892**	**20 927 040**
TOTAL BURKINA		**119 618 721 932**	**49 802 363 010**	**1 235 079 479**

Tableau : A3S3A0 1 Quantité totale (g) des intrants acquis en 2008 (suite)

Région	Province	Intrants			
		Fertilisants organiques		pesticides	
		fumure organique	compost plus	pesticides liquides	pesticides solides
BOUCLE DU MOUHOUN	KOSSI	20 189 299 763		17 289 365	91 513 305
	MOUHOUN	14 382 135 188		356 263 622	56 649 223
	SOUROU	7 798 412 544		1 098 693	17 048 116
	BALE	6 981 004 381	243 543	372 722 107	50 223 635
	BANWA	24 297 348 101	5	346 434 888	121 561 182
	NAYALA	17 988 650 698	0	93 478 334	52 562 167
	Total Région	**91 636 850 675**	**243 548**	**1 187 287 010**	**389 557 627**
CASCADES	COMOE	3 916 695 262	0	955 549 768	274 452 530
	LERABA	7 470 453 479	61 310 459	180 663 557	39 302 596
	Total Région	**11 387 148 741**	**61 310 459**	**1 136 213 325**	**313 755 126**
CENTRE	KADIOGO	8 295 815 432		20 716 822	2 996 073
	Total Région	**8 295 815 432**		**20 716 822**	**2 996 073**
CENTRE EST	BOULGOU	12 395 950 617	110 895 452	27 618 357	18 561 681
	KOURITENGA	10 702 855 904		705 263	1 089 482
	KOULPELOGO	11 346 519 216	0	11 609 987	207 707 851
	Total Région	**34 445 325 737**	**110 895 452**	**39 933 606**	**227 359 014**
CENTRE NORD	BAM	20 484 361 111	1 758 725 603	928 327	14 800 253
	NAMENTENGA	16 208 229 482		152 126 636	255 779 588
	SANMATENGA	31 927 871 758	1 450 178	480 904 678	280 753 651
	Total Région	**68 620 462 350**	**1 760 175 780**	**633 959 641**	**551 333 491**
CENTRE OUEST	BOULKIEMDE	30 834 050 091		1 339 447	20 414 402
	SANGUIE	8 211 871 795	285 209 933	72 639 447	21 356 639
	SISSILI	2 979 730 850	67 909 668	242 870 281	40 876 370
	ZIRO	7 273 063 285		102 151 322	8 429 280
	Total Région	**49 298 716 021**	**353 119 601**	**419 000 496**	**91 076 690**
CENTRE SUD	BAZEGA	25 449 284 049	0	4 120 608	3 406 512
	NAHOURI	10 942 670 997		59 455 194	863 054
	ZOUNDWEOGO	20 543 654		1 175 819	8 601 646
	Total Région	**36 412 498 701**	**0**	**64 751 621**	**12 871 212**
EST	GNAGNA	57 906 881 012		19 944 157	28 168 837
	GOURMA	14 995 913 880		109 114 406	118 800 684
	TAPOA	3 599 681 591		262 102 709	379 560 991
	KOMANDJOARI	113 007 612		50 692	1 090 249
	KOMPIENGA	330 939 986		26 633 071	10 108 294
	Total Région	**76 946 424 081**		**417 845 036**	**537 729 055**
HAUTS-BASSINS	HOUET	2 508 246 824	62 318	309 068 479	185 239 764
	KENEDOUGOU	13 773 903 990		602 930 393	696 651 840
	TUY	1 986 772 591	19 298 066	423 148 613	38 824 978
	Total Région	**18 268 923 406**	**19 360 384**	**1 335 147 485**	**920 716 582**
NORD	PASSORE	23 185 816 517	1 600 858	2 031 291	1 387 289 980
	YATENGA	103 420 576 796		19 456 416	1 011 089 698
	LOROUM	29 257 020 741	59 920 818	1 753 195	90 583 367
	ZONDOMA	34 333 884 756	44 778 157	1 281 370	97 282 038
	Total Région	**190 197 298 810**	**106 299 833**	**24 522 272**	**2 586 245 082**
PLATEAU CENTRAL	GANZOURGOU	23 479 694	3 437 750	21 125	98 314
	OUBRITENGA	12 051 945 863	11 214 421	8 252 497	2 284 233
	KOURWEOGO	8 948 027 107	0	65 029	152 811 331
	Total Région	**21 023 452 663**	**14 652 172**	**8 338 651**	**155 193 878**
SAHEL	OUDALAN	3 743 273 031		0	3 684 213
	SENO	5 289 952 452		833 306	1 746 161
	SOUM	41 534 623 757		2 557 696	6 231 812
	YAGHA	5 108 956 326		4 000 738	708 274
	Total Région	**55 676 805 565**		**7 391 740**	**12 370 460**
SUD OUEST	BOUGOURIBA	655 432 919		30 439 662	1 918 185
	PONI	109 517 920		16 437 843	417 212
	IOBA	3 865 122 231	2 941 818	154 532 195	471 939 321
	NOUMBIEL	3 458		460 478	670 378
	Total Région	**4 630 076 527**	**2 941 818**	**201 870 179**	**474 945 096**
TOTAL BURKINA		**666 839 798 709**	**2 428 999 047**	**5 496 977 884**	**6 276 149 386**

Tableau : A3S3A0 2 Quantité totale (g) des intrants acquis en 2008

Région	Province	Intrants		
		Fertilisants chimiques		
		NPK	Urée	Burkina phosphate
BOUCLE DU MOUHOUN	KOSSI	1 529 604 954	103 533 232	
	MOUHOUN	9 077 511 851	4 021 916 535	
	SOUROU	1 143 648 862	615 345 076	128 494 680
	BALE	7 783 620 458	4 158 407 366	
	BANWA	14 043 203 763	3 945 290 504	
	NAYALA	1 341 992 380	314 931 352	
	Total Région	**34 919 582 267**	**13 159 424 064**	**128 494 680**
CASCADES	COMOE	5 949 007 385	2 428 514 369	
	LERABA	4 315 875 959	2 003 515 626	
	Total Région	**10 264 883 345**	**4 432 029 995**	
CENTRE	KADIOGO	971 898 026	821 519 155	15 120 590
	Total Région	**971 898 026**	**821 519 155**	**15 120 590**
CENTRE EST	BOULGOU	1 129 818 183	2 320 378 094	256 477 875
	KOURITENGA	1 233 995 870	485 700 994	69 006 010
	KOULPELOGO	2 017 361 701	1 496 763 961	18 158 580
	Total Région	**4 381 175 754**	**4 302 843 049**	**343 642 466**
CENTRE NORD	BAM	1 255 799 182	53 963 037	104 757 793
	NAMENTENGA	130 270 850	4 583 686	
	SANMATENGA	1 541 356 146	408 715 126	0
	Total Région	**2 927 426 178**	**467 261 849**	**104 757 793**
CENTRE OUEST	BOULKIEMDE	944 349 505	522 863 079	1 669 061
	SANGUIE	739 880 249	547 418 753	
	SISSILI	1 919 776 633	1 750 822 890	9 493 846
	ZIRO	2 678 867 750	1 117 837 680	
	Total Région	**6 282 874 137**	**3 938 942 402**	**11 162 907**
CENTRE SUD	BAZEGA	531 397 903	242 411 351	257 064 947
	NAHOURI	1 103 987 794	358 391 703	
	ZOUNDWEOGO	376 020 347	55 918 329	
	Total Région	**2 011 406 044**	**656 721 383**	**257 064 947**
EST	GNAGNA	128 808 462	7 292 583	
	GOURMA	555 364 892	282 683 168	
	TAPOA	1 439 232 191	1 582 764 161	246 749 501
	KOMANDJOARI	17 295 229	10 880 779	
	KOMPIENGA	648 093 281	252 554 276	
	Total Région	**2 788 794 055**	**2 136 174 967**	**246 749 501**
HAUTS-BASSINS	HOUET	11 398 548 078	5 687 105 202	0
	KENEDOUGOU	13 458 502 158	5 957 203 354	4 526
	TUY	12 368 360 465	4 907 120 871	0
	Total Région	**37 225 410 702**	**16 551 429 427**	**4 526**
NORD	PASSORE	1 132 691 765	40 867 340	0
	YATENGA	3 082 465 949	116 885 123	
	LOROUM	1 385 849 939	36 244 538	
	ZONDOMA	1 169 087 661	78 962 559	52 341 312
	Total Région	**6 770 095 314**	**272 959 560**	**52 341 312**
PLATEAU CENTRAL	GANZOURGOU	727 100 263	395 273 342	54 244 581
	OUBRITENGA	3 177 745 741	574 211 895	
	KOURWEOGO	124 531 332	10 486 974	0
	Total Région	**4 029 377 335**	**979 972 211**	**54 244 581**
SAHEL	OUDALAN	121 845 872		
	SENO		1 612 354	
	SOUM	1 486 240 862	63 915 703	569 135
	YAGHA	346 878		
	Total Région	**1 608 433 612**	**65 528 056**	**569 135**
SUD OUEST	BOUGOURIBA	592 346 043	295 842 657	
	PONI	523 501 728	225 049 371	20 927 040
	IOBA	4 313 449 299	1 494 326 406	0
	NOUMBIEL	8 068 091	2 338 458	
	Total Région	**5 437 365 162**	**2 017 556 892**	**20 927 040**
TOTAL BURKINA		**119 618 721 932**	**49 802 363 010**	**1 235 079 479**

Tableau : A3S3A0 3 Quantité totale (g) des intrants acquis en 2008

Région	Province	Fertilisants organiques		pesticides	
		fumure organique	compost plus	pesticides liquides	pesticides solides
BOUCLE DU MOUHOUN	KOSSI	20 189 299 763		17 289 365	91 513 305
	MOUHOUN	14 382 135 188		356 263 622	56 649 223
	SOUROU	7 798 412 544		1 098 693	17 048 116
	BALE	6 981 004 381	243 543	372 722 107	50 223 635
	BANWA	24 297 348 101	5	346 434 888	121 561 182
	NAYALA	17 988 650 698	0	93 478 334	52 562 167
	Total Région	**91 636 850 675**	**243 548**	**1 187 287 010**	**389 557 627**
CASCADES	COMOE	3 916 695 262	0	955 549 768	274 452 530
	LERABA	7 470 453 479	61 310 459	180 663 557	39 302 596
	Total Région	**11 387 148 741**	**61 310 459**	**1 136 213 325**	**313 755 126**
CENTRE	KADIOGO	8 295 815 432		20 716 822	2 996 073
	Total Région	**8 295 815 432**		**20 716 822**	**2 996 073**
CENTRE EST	BOULGOU	12 395 950 617	110 895 452	27 618 357	18 561 681
	KOURITENGA	10 702 855 904		705 263	1 089 482
	KOULPELOGO	11 346 519 216	0	11 609 987	207 707 851
	Total Région	**34 445 325 737**	**110 895 452**	**39 933 606**	**227 359 014**
CENTRE NORD	BAM	20 484 361 111	1 758 725 603	928 327	14 800 253
	NAMENTENGA	16 208 229 482		152 126 636	255 779 588
	SANMATENGA	31 927 871 758	1 450 178	480 904 678	280 753 651
	Total Région	**68 620 462 350**	**1 760 175 780**	**633 959 641**	**551 333 491**
CENTRE OUEST	BOULKIEMDE	30 834 050 091		1 339 447	20 414 402
	SANGUIE	8 211 871 795	285 209 933	72 639 447	21 356 639
	SISSILI	2 979 730 850	67 909 668	242 870 281	40 876 370
	ZIRO	7 273 063 285		102 151 322	8 429 280
	Total Région	**49 298 716 021**	**353 119 601**	**419 000 496**	**91 076 690**
CENTRE SUD	BAZEGA	25 449 284 049	0	4 120 608	3 406 512
	NAHOURI	10 942 670 997		59 455 194	863 054
	ZOUNDWEOGO	20 543 654		1 175 819	8 601 646
	Total Région	**36 412 498 701**	**0**	**64 751 621**	**12 871 212**
EST	GNAGNA	57 906 881 012		19 944 157	28 168 837
	GOURMA	14 995 913 880		109 114 406	118 800 684
	TAPOA	3 599 681 591		262 102 709	379 560 991
	KOMANDJOARI	113 007 612		50 692	1 090 249
	KOMPIENGA	330 939 986		26 633 071	10 108 294
	Total Région	**76 946 424 081**		**417 845 036**	**537 729 055**
HAUTS-BASSINS	HOUET	2 508 246 824	62 318	309 068 479	185 239 764
	KENEDOUGOU	13 773 903 990		602 930 393	696 651 840
	TUY	1 986 772 591	19 298 066	423 148 613	38 824 978
	Total Région	**18 268 923 406**	**19 360 384**	**1 335 147 485**	**920 716 582**
NORD	PASSORE	23 185 816 517	1 600 858	2 031 291	1 387 289 980
	YATENGA	103 420 576 796		19 456 416	1 011 089 698
	LOROUM	29 257 020 741	59 920 818	1 753 195	90 583 367
	ZONDOMA	34 333 884 756	44 778 157	1 281 370	97 282 038
	Total Région	**190 197 298 810**	**106 299 833**	**24 522 272**	**2 586 245 082**
PLATEAU CENTRAL	GANZOURGOU	23 479 694	3 437 750	21 125	98 314
	OUBRITENGA	12 051 945 863	11 214 421	8 252 497	2 284 233
	KOURWEOGO	8 948 027 107	0	65 029	152 811 331
	Total Région	**21 023 452 663**	**14 652 172**	**8 338 651**	**155 193 878**
SAHEL	OUDALAN	3 743 273 031		0	3 684 213
	SENO	5 289 952 452		833 306	1 746 161
	SOUM	41 534 623 757		2 557 696	6 231 812
	YAGHA	5 108 956 326		4 000 738	708 274
	Total Région	**55 676 805 565**		**7 391 740**	**12 370 460**
SUD OUEST	BOUGOURIBA	655 432 919		30 439 662	1 918 185
	PONI	109 517 920		16 437 843	417 212
	IOBA	3 865 122 231	2 941 818	154 532 195	471 939 321
	NOUMBIEL	3 458		460 478	670 378
	Total Région	**4 630 076 527**	**2 941 818**	**201 870 179**	**474 945 096**
TOTAL BURKINA		**666 839 798 709**	**2 428 999 047**	**5 496 977 884**	**6 276 149 386**

Tableau : A3S3A0 4 Quantité totale (g) des intrants d'élévage acquis en 2008

Région	Province	intrants d'élévage			
		fourrages naturels	spai	aliments composés	sels minéraux
BOUCLE DU MOUHOUN	KOSSI	7 615 061 643	453 665 201	165 555 988	5 386 202 761
	MOUHOUN	8 706 980 085	2 413 406 987		551 786 304
	SOUROU	1 163 127 746	217 261 275	438 228 083	118 394 906
	BALE	5 130 196 288	1 247 947 098	39 547 734	304 319 759
	BANWA	8 905 460 606	4 926 864 623	146 736 557	946 542 605
	NAYALA	3 485 251 977	765 830 280		321 075 997
	TOTAL REGION	**35 006 078 345**	**10 024 975 465**	**790 068 361**	**7 628 322 331**
CASCADES	COMOE	639 409 565	213 863 177	15 978 016	1 588 893 824
	LERABA	1 513 106 160		298	483 859 178
	TOTAL REGION	**2 152 515 726**	**213 863 177**	**15 978 314**	**2 072 753 003**
CENTRE	KADIOGO	6 797 163 119	1 060 527 853	66 911 463	87 757 741
	TOTAL REGION	**6 797 163 119**	**1 060 527 853**	**66 911 463**	**87 757 741**
CENTRE EST	BOULGOU	2 382 477 521	1 382 471 694	1 117 582 191	2 520 860 113
	KOURITENGA		6 130 749 470	183 742 317	139 119 982
	KOULPELOGO	4 322 280 866	1 691 153 342	52 416 787	541 062 281
	TOTAL REGION	**6 704 758 387**	**9 204 374 506**	**1 353 741 295**	**3 201 042 377**
CENTRE NORD	BAM	25 073 638 207	1 341 710 899	471 476 019	724 347 861
	NAMENTENGA	20 148 508 200	4 971 194 943	532 456 582	667 181 630
	SANMATENGA	26 424 289 560	1 331 874 553	15 692 973	548 387 838
	TOTAL REGION	**71 646 435 968**	**7 644 780 394**	**1 019 625 574**	**1 939 917 328**
CENTRE OUEST	BOULKIEMDE	13 507 159 498	20 708 074	1 348 075	288 686 401
	SANGUIE	2 404 900 129	7 204 176	44 997 520	87 198 978
	SISSILI	2 851 565 593	297 234 533	124 641 739	278 673 842
	ZIRO	10 742 958 659	1 269 484 142	102 224 913	469 559 866
	TOTAL REGION	**29 506 583 879**	**1 594 630 925**	**273 212 247**	**1 124 119 086**
CENTRE SUD	BAZEGA	2 694 528 704	700 091 542	1 158	79 541 632
	NAHOURI	443 993 343	70 758 536	0	200 600 445
	ZOUNDWEOGO	0	335 791 799	0	191 292 070
	TOTAL REGION	**3 138 522 047**	**1 106 641 876**	**1 158**	**471 434 148**
EST	GNAGNA	4 150 010 413	5 368 886 791	23 326 477	1 843 058 906
	GOURMA	1 603 728 335	2 052 993 223	0	552 500 028
	TAPOA	413 303 773	354 008 703		281 295 958
	KOMANDJOARI	213 231 210	496 436 957	10 424 892	139 192 141
	KOMPIENGA	636 415 748	370 844 168	1 046 724	107 508 543
	TOTAL REGION	**7 016 689 479**	**8 643 169 843**	**34 798 093**	**2 923 555 577**
HAUTS-BASSINS	HOUET	1 897 056 372	3 862 989 257	149 885 109	558 295 904
	KENEDOUGOU	80 500 386	1 986 800 728	71 238 096	2 912 050 151
	TUY	139 730	981 516 031	16 780 928	629 986 310
	TOTAL REGION	**1 977 696 489**	**6 831 306 017**	**237 904 134**	**4 100 332 365**
NORD	PASSORE	5 211 899 518	928 626 300	70 058 895	310 459 435
	YATENGA	6 652 803 996	3 432 047 496	257 538 647	1 638 496 198
	LOROUM	1 791 414 673	534 300 921	185 088 550	1 375 073 558
	ZONDOMA	927 099 357	645 152 637	135 423 808	29 126 038
	TOTAL REGION	**14 583 217 544**	**5 540 127 353**	**648 109 900**	**3 353 155 229**
PLATEAU CENTRAL	GANZOURGOU	33 844 542	28 184 300	597 550	15 371 221
	OUBRITENGA	2 395 722 177	4 576 701 087	0	151 525 777
	KOURWEOGO	366 516 100	135 226 736	23 240 277	26 355 541
	TOTAL REGION	**2 796 082 818**	**4 740 112 123**	**23 837 827**	**193 252 540**
SAHEL	OUDALAN	1 414 323 126	4 301 289 092		142 656 157
	SENO	8 090 658 485	1 488 884 274	0	725 597 137
	SOUM	12 710 309 203	2 422 232 115	18 298 912	541 383 772
	YAGHA	2 285 861 947	2 466 030 558	40 758 974	732 412 455
	TOTAL REGION	**24 501 152 762**	**10 678 436 039**	**59 057 885**	**2 142 049 521**
SUD OUEST	BOUGOURIBA	212 225 189	1 310 406	297 929	33 733 565
	PONI	206 227 316			136 294 067
	IOBA	3 077 994 473		35 831 737	63 805 527
	NOUMBIEL	7 394			23 186 000
	TOTAL REGION	**3 496 454 372**	**1 310 406**	**36 129 666**	**257 019 159**
TOTAL BURKINA		**209 323 350 934**	**67 284 255 977**	**4 559 375 916**	**29 494 710 403**

Tableau : A3S3A0 4 Quantité totale (g) des intrants d'élévage acquis en 2008 (Suite)

Région	Province	intrants d'élévage			
		produits locaux pour	vaccins	autres produits	déparasitant
BOUCLE DU MOUHOUN	KOSSI	10 400 083 645	0	0	0
	MOUHOUN	2 237 700 554	0	0	0
	SOUROU	5 527 224 253	82 984	0	0
	BALE	5 236 592 115	0	0	142 990
	BANWA	20 067 021 831	7 407 282	0	992 577 800
	NAYALA	1 132 115 994	0	0	0
	TOTAL	**44 600 738 392**	**7 407 365**	**0**	**992 720 790**
CASCADES	COMOE	5 144 647 548	0	0	0
	LERABA	2 126 280 235	991 696 651	912 478	68 480 964
	TOTAL	**7 270 927 784**	**991 696 651**	**912 478**	**68 480 964**
CENTRE	KADIOGO	4 104 097 786	158 350 942	0	0
	TOTAL	**4 104 097 786**	**158 350 942**	**0**	**0**
CENTRE EST	BOULGOU	15 409 397 666	300 412 367	0	37 686
	KOURITENGA	14 630 025 375	160 428	0	240 642
	KOULPELOGO	10 784 102 525	0	0	0
	TOTAL	**40 823 525 566**	**300 572 795**	**0**	**278 328**
CENTRE NORD	BAM	9 985 686 660	0	0	0
	NAMENTENG	3 902 269 970	0	0	0
	SANMATENGA	1 284 884 616	0	0	0
	TOTAL	**15 172 841 246**	**0**	**0**	**0**
CENTRE OUEST	BOULKIEMDE	2 610 392 189	0	0	0
	SANGUIE	2 197 010 498	1 491 058	0	0
	SISSILI	2 053 525 363	0	0	0
	ZIRO	3 250 401 977	227 192	0	0
	TOTAL	**10 111 330 027**	**1 718 250**	**0**	**0**
CENTRE SUD	BAZEGA	50 199 849 757	0	0	75 636 491
	NAHOURI	5 803 408 796	0	0	0
	ZOUNDWEOG	0	0	0	0
	TOTAL	**56 003 258 553**	**0**	**0**	**75 636 491**
EST	GNAGNA	16 677 722 393	0	0	0
	GOURMA	21 675 932 474	0	0	0
	TAPOA	7 479 178 538	0	0	0
	KOMANDJOA	72 693 500	0	0	0
	KOMPIENGA	776 467 128	0	0	0
	TOTAL	**46 681 994 032**	**0**	**0**	**0**
HAUTS-BASSINS	HOUET	2 680 348 868	361 393	0	0
	KENEDOUGO	725 751 042	0	0	0
	TUY	468 433 958	0	0	0
	TOTAL	**3 874 533 869**	**361 393**	**0**	**0**
NORD	PASSORE	2 371 486 951	0	0	0
	YATENGA	2 747 047 916	0	0	0
	LOROUM	1 050 751 014	0	0	0
	ZONDOMA	239 933 424	0	0	0
	TOTAL	**6 409 219 306**	**0**	**0**	**0**
PLATEAU CENTRAL	GANZOURGO	1 576 298 825	0	0	0
	OUBRITENGA	4 997 308 439	0	0	0
	KOURWEOGO	4 680 288 570	0	0	0
	TOTAL	**11 253 895 834**	**0**	**0**	**0**
SAHEL	OUDALAN	2 410 782 903	910 455	0	0
	SENO	2 736 420 005	0	0	0
	SOUM	3 689 791 520	0	0	10 639
	YAGHA	785 743 936	0	0	0
	TOTAL	**9 622 738 364**	**910 455**	**0**	**10 639**
SUD OUEST	BOUGOURIBA	605 775 235	0	0	0
	PONI	2 854 723 317	0	0	0
	IOBA	983 291 348	0	0	0
	NOUMBIEL	2 154 675	0	0	0
	TOTAL	**4 445 944 575**	**0**	**0**	**0**
TOTAL BURKINA		**260 375 045 333**	**8 860 975**	**912 478**	**1 137 127**

Tableau : A3S3A0 5 Quantité totale (g) des intrants d'élévage acquis en 2008

Région	Province	intrants d'élévage			
		fourrages naturels	spai	aliments composés	sels minéraux
BOUCLE DU MOUHOUN	KOSSI	7 615 061 643	453 665 201	165 555 988	5 386 202 761
	MOUHOUN	8 706 980 085	2 413 406 987		551 786 304
	SOUROU	1 163 127 746	217 261 275	438 228 083	118 394 906
	BALE	5 130 196 288	1 247 947 098	39 547 734	304 319 759
	BANWA	8 905 460 606	4 926 864 623	146 736 557	946 542 605
	NAYALA	3 485 251 977	765 830 280		321 075 997
	TOTAL REGION	**35 006 078 345**	**10 024 975 465**	**790 068 361**	**7 628 322 331**
CASCADES	COMOE	639 409 565	213 863 177	15 978 016	1 588 893 824
	LERABA	1 513 106 160		298	483 859 178
	TOTAL REGION	**2 152 515 726**	**213 863 177**	**15 978 314**	**2 072 753 003**
CENTRE	KADIOGO	6 797 163 119	1 060 527 853	66 911 463	87 757 741
	TOTAL REGION	**6 797 163 119**	**1 060 527 853**	**66 911 463**	**87 757 741**
CENTRE EST	BOULGOU	2 382 477 521	1 382 471 694	1 117 582 191	2 520 860 113
	KOURITENGA		6 130 749 470	183 742 317	139 119 982
	KOULPELOGO	4 322 280 866	1 691 153 342	52 416 787	541 062 281
	TOTAL REGION	**6 704 758 387**	**9 204 374 506**	**1 353 741 295**	**3 201 042 377**
CENTRE NORD	BAM	25 073 638 207	1 341 710 899	471 476 019	724 347 861
	NAMENTENGA	20 148 508 200	4 971 194 943	532 456 582	667 181 630
	SANMATENGA	26 424 289 560	1 331 874 553	15 692 973	548 387 838
	TOTAL REGION	**71 646 435 968**	**7 644 780 394**	**1 019 625 574**	**1 939 917 328**
CENTRE OUEST	BOULKIEMDE	13 507 159 498	20 708 074	1 348 075	288 686 401
	SANGUIE	2 404 900 129	7 204 176	44 997 520	87 198 978
	SISSILI	2 851 565 593	297 234 533	124 641 739	278 673 842
	ZIRO	10 742 958 659	1 269 484 142	102 224 913	469 559 866
	TOTAL REGION	**29 506 583 879**	**1 594 630 925**	**273 212 247**	**1 124 119 086**
CENTRE SUD	BAZEGA	2 694 528 704	700 091 542	1 158	79 541 632
	NAHOURI	443 993 343	70 758 536	0	200 600 445
	ZOUNDWEOGO	0	335 791 799	0	191 292 070
	TOTAL REGION	**3 138 522 047**	**1 106 641 876**	**1 158**	**471 434 148**
EST	GNAGNA	4 150 010 413	5 368 886 791	23 326 477	1 843 058 906
	GOURMA	1 603 728 335	2 052 993 223	0	552 500 028
	TAPOA	413 303 773	354 008 703		281 295 958
	KOMANDJOARI	213 231 210	496 436 957	10 424 892	139 192 141
	KOMPIENGA	636 415 748	370 844 168	1 046 724	107 508 543
	TOTAL REGION	**7 016 689 479**	**8 643 169 843**	**34 798 093**	**2 923 555 577**
HAUTS-BASSINS	HOUET	1 897 056 372	3 862 989 257	149 885 109	558 295 904
	KENEDOUGOU	80 500 386	1 986 800 728	71 238 096	2 912 050 151
	TUY	139 730	981 516 031	16 780 928	629 986 310
	TOTAL REGION	**1 977 696 489**	**6 831 306 017**	**237 904 134**	**4 100 332 365**
NORD	PASSORE	5 211 899 518	928 626 300	70 058 895	310 459 435
	YATENGA	6 652 803 996	3 432 047 496	257 538 647	1 638 496 198
	LOROUM	1 791 414 673	534 300 921	185 088 550	1 375 073 558
	ZONDOMA	927 099 357	645 152 637	135 423 808	29 126 038
	TOTAL REGION	**14 583 217 544**	**5 540 127 353**	**648 109 900**	**3 353 155 229**
PLATEAU CENTRAL	GANZOURGOU	33 844 542	28 184 300	597 550	15 371 221
	OUBRITENGA	2 395 722 177	4 576 701 087	0	151 525 777
	KOURWEOGO	366 516 100	135 226 736	23 240 277	26 355 541
	TOTAL REGION	**2 796 082 818**	**4 740 112 123**	**23 837 827**	**193 252 540**
SAHEL	OUDALAN	1 414 323 126	4 301 289 092		142 656 157
	SENO	8 090 658 485	1 488 884 274	0	725 597 137
	SOUM	12 710 309 203	2 422 232 115	18 298 912	541 383 772
	YAGHA	2 285 861 947	2 466 030 558	40 758 974	732 412 455
	TOTAL REGION	**24 501 152 762**	**10 678 436 039**	**59 057 885**	**2 142 049 521**
SUD OUEST	BOUGOURIBA	212 225 189	1 310 406	297 929	33 733 565
	PONI	206 227 316			136 294 067
	IOBA	3 077 994 473		35 831 737	63 805 527
	NOUMBIEL	7 394			23 186 000
	TOTAL REGION	**3 496 454 372**	**1 310 406**	**36 129 666**	**257 019 159**
TOTAL BURKINA		**209 323 350 934**	**67 284 255 977**	**4 559 375 916**	**29 494 710 403**

Tableau : A3S3A0 6 Quantité totale (g) des intrants d'élévage acquis en 2008

Région	Province	intrants d'élévage			
		produits locaux pour	vaccins	autres produits	déparasitant
BOUCLE DU MOUHOUN	KOSSI	10 400 083 645	0	0	0
	MOUHOUN	2 237 700 554	0	0	0
	SOUROU	5 527 224 253	82 984	0	0
	BALE	5 236 592 115	0	0	142 990
	BANWA	20 067 021 831	7 407 282	0	992 577 800
	NAYALA	1 132 115 994	0	0	0
	TOTAL	**44 600 738 392**	**7 407 365**	**0**	**992 720 790**
CASCADES	COMOE	5 144 647 548	0	0	0
	LERABA	2 126 280 235	991 696 651	912 478	68 480 964
	TOTAL	**7 270 927 784**	**991 696 651**	**912 478**	**68 480 964**
CENTRE	KADIOGO	4 104 097 786	158 350 942	0	0
	TOTAL	**4 104 097 786**	**158 350 942**	**0**	**0**
CENTRE EST	BOULGOU	15 409 397 666	300 412 367	0	37 686
	KOURITENGA	14 630 025 375	160 428	0	240 642
	KOULPELOGO	10 784 102 525	0	0	0
	TOTAL	**40 823 525 566**	**300 572 795**	**0**	**278 328**
CENTRE NORD	BAM	9 985 686 660	0	0	0
	NAMENTENG	3 902 269 970	0	0	0
	SANMATENGA	1 284 884 616	0	0	0
	TOTAL	**15 172 841 246**	**0**	**0**	**0**
CENTRE OUEST	BOULKIEMDE	2 610 392 189	0	0	0
	SANGUIE	2 197 010 498	1 491 058	0	0
	SISSILI	2 053 525 363	0	0	0
	ZIRO	3 250 401 977	227 192	0	0
	TOTAL	**10 111 330 027**	**1 718 250**	**0**	**0**
CENTRE SUD	BAZEGA	50 199 849 757	0	0	75 636 491
	NAHOURI	5 803 408 796	0	0	0
	ZOUNDWEOG	0	0	0	0
	TOTAL	**56 003 258 553**	**0**	**0**	**75 636 491**
EST	GNAGNA	16 677 722 393	0	0	0
	GOURMA	21 675 932 474	0	0	0
	TAPOA	7 479 178 538	0	0	0
	KOMANDJOA	72 693 500	0	0	0
	KOMPIENGA	776 467 128	0	0	0
	TOTAL	**46 681 994 032**	**0**	**0**	**0**
HAUTS-BASSINS	HOUET	2 680 348 868	361 393	0	0
	KENEDOUGO	725 751 042	0	0	0
	TUY	468 433 958	0	0	0
	TOTAL	**3 874 533 869**	**361 393**	**0**	**0**
NORD	PASSORE	2 371 486 951	0	0	0
	YATENGA	2 747 047 916	0	0	0
	LOROUM	1 050 751 014	0	0	0
	ZONDOMA	239 933 424	0	0	0
	TOTAL	**6 409 219 306**	**0**	**0**	**0**
PLATEAU CENTRAL	GANZOURGO	1 576 298 825	0	0	0
	OUBRITENGA	4 997 308 439	0	0	0
	KOURWEOGO	4 680 288 570	0	0	0
	TOTAL	**11 253 895 834**	**0**	**0**	**0**
SAHEL	OUDALAN	2 410 782 903	910 455	0	0
	SENO	2 736 420 005	0	0	0
	SOUM	3 689 791 520	0	0	10 639
	YAGHA	785 743 936	0	0	0
	TOTAL	**9 622 738 364**	**910 455**	**0**	**10 639**
SUD OUEST	BOUGOURIBA	605 775 235	0	0	0
	PONI	2 854 723 317	0	0	0
	IOBA	983 291 348	0	0	0
	NOUMBIEL	2 154 675	0	0	0
	TOTAL	**4 445 944 575**	**0**	**0**	**0**
TOTAL BURKINA		**260 375 045 333**	**8 860 975**	**912 478**	**1 137 127**

Tableau : A3S3A0 7quantité totale (g) des semences sélectionnées acquises en 2008

Région	Province	cultures pluviales					
		céréales					
		mil	maïs	riz	fonio	sorgho blanc	sorgho rouge
BOUCLE DU MOUHOUN	KOSSI		3 284 261				
	MOUHOUN		134 154 383				
	SOUROU		1 073 046	2 148			
	BALE	14 744	174 471 151	10 167 867			
	BANWA		15 913 602	411 986		750 737 693	
	NAYALA		32 288 301			492 748	
	TOTAL	**14 744**	**361 184 744**	**10 582 001**		**751 230 441**	
CASCADES	COMOE	6 297 809	31 369 999	54 268 809			
	LERABA		46 785 561	39 047 412			
	TOTAL	**6 297 809**	**78 155 560**	**93 316 221**			
CENTRE	KADIOGO	3 044 882	17 962 582			3 500 590	149 363 854
	TOTAL	**3 044 882**	**17 962 582**			**3 500 590**	**149 363 854**
CENTRE EST	BOULGOU	3 694 853	20 919 407	10 505 470		0	13
	KOURITENGA		11 903 902			772 168	
	KOULPELOGO		7 542 075	20 241 950		572 693	
	TOTAL	**3 694 853**	**40 365 383**	**30 747 419**		**1 344 860**	**13**
CENTRE NORD	BAM	4 074 406				1 089 848	
	NAMENTENGA					1 288 800	
	SANMATENGA	48 619 217	806			1 279 707 238	
	TOTAL	**52 693 623**	**806**			**1 282 085 886**	
CENTRE OUEST	BOULKIEMDE		8 492 537			1 809 654	
	SANGUIE		12 007 064	729 507			
	SISSILI		92 435 598	3 978		245 882 244	
	ZIRO		18 410 103				
	TOTAL		**131 345 302**	**733 486**		**247 691 898**	
CENTRE SUD	BAZEGA		13 881 082	7 006 977		1 398 394	
	NAHOURI		24 797 578	10 049 794			
	ZOUNDWEOGO		35 535 643				
	TOTAL		**74 214 302**	**17 056 770**		**1 398 394**	
EST	GNAGNA	1 229 082	22 745 436			5 293 708 081	
	GOURMA	71 349 558	155 381 726	1 184 599		33 263 281	4 145 160
	TAPOA		1 755 361	25 737 478			
	KOMANDJOARI		388 198			192 393	
	KOMPIENGA		7 459 752	4 253 197		781 470	
	TOTAL	**72 578 640**	**187 730 472**	**31 175 274**		**5 327 945 225**	**4 145 160**
HAUTS-BASSINS	HOUET		51 867 818	42 661 898	631 563	2 088 818	
	KENEDOUGOU	37 441 586	211 847 360	5 799 619			
	TUY		155 847 948	16 811 874			
	TOTAL	**37 441 586**	**419 563 126**	**65 273 391**	**631 563**	**2 088 818**	
NORD	PASSORE	877 586 840				9 737 225 957	258 075 406
	YATENGA	10 849 047 468	225 308 946	394 053 229		35 442 064 410	189 154 623
	LOROUM	2 458 264 089			7 631 787	1 513 890 633	
	ZONDOMA	1 052 241 955		19 017 420		11 215 906 300	
	TOTAL	**15 237 140 352**	**225 308 946**	**413 070 649**	**7 631 787**	**57 909 087 300**	**447 230 029**
PLATEAU CENTRAL	GANZOURGOU	138 635	811	12 232		605 044	3 650 166
	OUBRITENGA		60 529 137	550 285		2 841 592	
	KOURWEOGO		7 296 738				
	TOTAL	**138 635**	**67 826 685**	**562 517**		**3 446 636**	**3 650 166**
SAHEL	OUDALAN	1 352 934 208				1 092 207 461	
	SENO	281 060 522				25 536 779	
	SOUM	2 954 177				14 639 567	
	YAGHA	978				786 784 485	
	TOTAL	**1 636 949 884**				**1 919 168 292**	
SUD OUEST	BOUGOURIBA		41 661 663	6 355 614			
	PONI		55 710 283	77 421			
	IOBA		133 337 611	67 355 256			
	NOUMBIEL		8 923				
	TOTAL		**230 718 480**	**73 788 291**			
TOTAL BURKINA		**17 049 995 009**	**1 834 376 390**	**736 306 021**	**8 263 350**	**67 448 988 340**	**604 389 223**

Tableau : A3S3A0 7quantité totale (g) des semences sélectionnées acquises en 2008 (suite1)

Région	Province	cultures pluviales			
		cultures de rente			
		coton	arachide	sézame	soja
BOUCLE DU MOUHOUN	KOSSI	125 209 743			
	MOUHOUN	5 616 636 550		743 266	1 351 124
	SOUROU				
	BALE	3 041 978 221		669 262	
	BANWA	1 941 619 452		23 832	
	NAYALA	508 672 147		698 550	
	TOTAL REGION	**11 234 116 114**		**2 134 910**	**1 351 124**
CASCADES	COMOE	1 084 722 891	460	766	
	LERABA	709 966 126			
	TOTAL REGION	**1 794 689 017**	**460**	**766**	
CENTRE	KADIOGO				
	TOTAL REGION				
CENTRE EST	BOULGOU	172 462 701	12 990		
	KOURITENGA	10 856 547			
	KOULPELOGO	121 140 524		30 412	
	TOTAL REGION	**304 459 772**	**12 990**	**30 412**	
CENTRE NORD	BAM	680			
	NAMENTENGA				
	SANMATENGA		143 842 752		
	TOTAL REGION	**680**	**143 842 752**		
CENTRE OUEST	BOULKIEMDE				
	SANGUIE	206 596 510	61 571		
	SISSILI	430 214 446	50 835 456	3 874 061	64 428 672
	ZIRO	704 364 768		353	
	TOTAL REGION	**1 341 175 723**	**50 897 027**	**3 874 414**	**64 428 672**
CENTRE SUD	BAZEGA	71 939 666		0	
	NAHOURI	154 355 127		60 388	1 717 115
	ZOUNDWEOGO	11 505 262		4 778 744	
	TOTAL REGION	**237 800 056**		**4 839 132**	**1 717 115**
EST	GNAGNA			409 694	
	GOURMA	119 936 461	10 531 940	3 259 270	
	TAPOA	588 795 307	438 017		
	KOMANDJOARI			95 861	
	KOMPIENGA	60 967 876	7 625 472	269 779	
	TOTAL REGION	**769 699 644**	**18 595 429**	**4 034 604**	
HAUTS-BASSINS	HOUET	2 240 537 979		1 890 478	
	KENEDOUGOU	1 235 994 090	37 441 585		
	TUY	5 550 753 484		3 767 292	
	TOTAL REGION	**9 027 285 553**	**37 441 585**	**5 657 770**	
NORD	PASSORE		895 230 865		
	YATENGA		2 573 090 487		
	LOROUM		38 958 953		
	ZONDOMA		2 794 094 345		
	TOTAL REGION		**6 301 374 649**		
PLATEAU CENTRAL	GANZOURGOU	136 743	246 474	222	
	OUBRITENGA				
	KOURWEOGO				
	TOTAL REGION	**136 743**	**246 474**	**222**	
SAHEL	OUDALAN				
	SENO				
	SOUM				
	YAGHA		343 312 867		
	TOTAL REGION		**343 312 867**		
SUD OUEST	BOUGOURIBA	231 155 743	61 774		
	PONI	69 300 790			
	IOBA	2 029 660 293	9 125 059	608 337	
	NOUMBIEL				
	TOTAL REGION	**2 330 116 826**	**9 186 834**	**608 337**	
TOTAL BURKINA		**27 039 480 127**	**6 904 911 067**	**21 180 569**	**67 496 911**

Tableau : A3S3A0 7quantité totale (g) des semences sélectionnées acquises en 2008 (suite2)

Région	Province	cultures pluviales			
		cultures vivrières			
		igname	patate	taro	nièbé
BOUCLE DU MOUHOUN	KOSSI				
	MOUHOUN				424 470
	SOUROU	56			350 779
	BALE				3 315 965
	BANWA				4 460 189
	NAYALA				6 554 031
	TOTAL REGION	**56**			**15 105 433**
CASCADES	COMOE				1 613 874
	LERABA				610 699
	TOTAL REGION				**2 224 573**
CENTRE	KADIOGO				2 955 728
	TOTAL REGION				**2 955 728**
CENTRE EST	BOULGOU				5 783 583
	KOURITENGA				
	KOULPELOGO				1 590 190
	TOTAL REGION				**7 373 773**
CENTRE NORD	BAM				2 084 650
	NAMENTENGA				441 617
	SANMATENGA				41 641 503
	TOTAL REGION				**44 167 770**
CENTRE OUEST	BOULKIEMDE				757 969
	SANGUIE				133 563
	SISSILI				16 063 466
	ZIRO				707 584
	TOTAL REGION				**17 662 582**
CENTRE SUD	BAZEGA				637 876
	NAHOURI				2 523 630
	ZOUNDWEOGO				
	TOTAL REGION				**3 161 507**
EST	GNAGNA				
	GOURMA	11 018 964			222 479 357
	TAPOA				2 475 893
	KOMANDJOARI				
	KOMPIENGA				3 957 849
	TOTAL REGION	**11 018 964**			**228 913 100**
HAUTS-BASSINS	HOUET				104 128
	KENEDOUGOU				38 572 426
	TUY				
	TOTAL REGION				**38 676 554**
NORD	PASSORE			13 561 858	127 954 746
	YATENGA				231 997 129
	LOROUM				225 978 487
	ZONDOMA				3 177 189 370
	TOTAL REGION			**13 561 858**	**3 763 119 732**
PLATEAU CENTRAL	GANZOURGOU				39 581
	OUBRITENGA				3 303 557
	KOURWEOGO				
	TOTAL REGION				**3 343 138**
SAHEL	OUDALAN				1 155 668
	SENO				1 787 575
	SOUM				8 988 105
	YAGHA				46 410 931
	TOTAL REGION				**58 342 278**
SUD OUEST	BOUGOURIBA				1 121 868
	PONI				3 270 090
	IOBA				22 463 007
	NOUMBIEL				10
	TOTAL REGION				**26 854 975**
TOTAL BURKINA		**11 019 020**	**0**	**13 561 858**	**4 211 901 143**

Tableau : A3S3A0 8 quantités totales (g) des semences sélec tionnées acquises en 2008

Région	Province	cultures pluviales					
		céréales					
		mil	maïs	riz	fonio	sorgho blanc	sorgho rouge
BOUCLE DU MOUHOUN	KOSSI		3 284 261				
	MOUHOUN		134 154 383				
	SOUROU		1 073 046	2 148			
	BALE	14 744	174 471 151	10 167 867			
	BANWA		15 913 602	411 986		750 737 693	
	NAYALA		32 288 301			492 748	
	TOTAL	**14 744**	**361 184 744**	**10 582 001**		**751 230 441**	
CASCADES	COMOE	6 297 809	31 369 999	54 268 809			
	LERABA		46 785 561	39 047 412			
	TOTAL	**6 297 809**	**78 155 560**	**93 316 221**			
CENTRE	KADIOGO	3 044 882	17 962 582			3 500 590	149 363 854
	TOTAL	**3 044 882**	**17 962 582**			**3 500 590**	**149 363 854**
CENTRE EST	BOULGOU	3 694 853	20 919 407	10 505 470		0	13
	KOURITENGA		11 903 902			772 168	
	KOULPELOGO		7 542 075	20 241 950		572 693	
	TOTAL	**3 694 853**	**40 365 383**	**30 747 419**		**1 344 860**	**13**
CENTRE NORD	BAM	4 074 406				1 089 848	
	NAMENTENGA					1 288 800	
	SANMATENGA	48 619 217	806			1 279 707 238	
	TOTAL	**52 693 623**	**806**			**1 282 085 886**	
CENTRE OUEST	BOULKIEMDE		8 492 537			1 809 654	
	SANGUIE		12 007 064	729 507			
	SISSILI		92 435 598	3 978		245 882 244	
	ZIRO		18 410 103				
	TOTAL		**131 345 302**	**733 486**		**247 691 898**	
CENTRE SUD	BAZEGA		13 881 082	7 006 977		1 398 394	
	NAHOURI		24 797 578	10 049 794			
	ZOUNDWEOGO		35 535 643				
	TOTAL		**74 214 302**	**17 056 770**		**1 398 394**	
EST	GNAGNA	1 229 082	22 745 436			5 293 708 081	
	GOURMA	71 349 558	155 381 726	1 184 599		33 263 281	4 145 160
	TAPOA		1 755 361	25 737 478			
	KOMANDJOARI		388 198			192 393	
	KOMPIENGA		7 459 752	4 253 197		781 470	
	TOTAL	**72 578 640**	**187 730 472**	**31 175 274**		**5 327 945 225**	**4 145 160**
HAUTS-BASSINS	HOUET		51 867 818	42 661 898	631 563	2 088 818	
	KENEDOUGOU	37 441 586	211 847 360	5 799 619			
	TUY		155 847 948	16 811 874			
	TOTAL	**37 441 586**	**419 563 126**	**65 273 391**	**631 563**	**2 088 818**	
NORD	PASSORE	877 586 840				9 737 225 957	258 075 406
	YATENGA	10 849 047 468	225 308 946	394 053 229		35 442 064 410	189 154 623
	LOROUM	2 458 264 089			7 631 787	1 513 890 633	
	ZONDOMA	1 052 241 955		19 017 420		11 215 906 300	
	TOTAL	**15 237 140 352**	**225 308 946**	**413 070 649**	**7 631 787**	**57 909 087 300**	**447 230 029**
PLATEAU CENTRAL	GANZOURGOU	138 635	811	12 232		605 044	3 650 166
	OUBRITENGA		60 529 137	550 285		2 841 592	
	KOURWEOGO		7 296 738				
	TOTAL	**138 635**	**67 826 685**	**562 517**		**3 446 636**	**3 650 166**
SAHEL	OUDALAN	1 352 934 208				1 092 207 461	
	SENO	281 060 522				25 536 779	
	SOUM	2 954 177				14 639 567	
	YAGHA	978				786 784 485	
	TOTAL	**1 636 949 884**				**1 919 168 292**	
SUD OUEST	BOUGOURIBA		41 661 663	6 355 614			
	PONI		55 710 283	77 421			
	IOBA		133 337 611	67 355 256			
	NOUMBIEL		8 923				
	TOTAL		**230 718 480**	**73 788 291**			
TOTAL BURKINA		**17 049 995 009**	**1 834 376 390**	**736 306 021**	**8 263 350**	**67 448 988 340**	**604 389 223**

Tableau : A3S3A0 9 quantités totales (g) des semences sélectionnées acquises en 2008

Région	Province	cultures pluviales			
		cultures de rente			
		coton	arachide	sézame	soja
BOUCLE DU MOUHOUN	KOSSI	125 209 743			
	MOUHOUN	5 616 636 550		743 266	1 351 124
	SOUROU				
	BALE	3 041 978 221		669 262	
	BANWA	1 941 619 452		23 832	
	NAYALA	508 672 147		698 550	
	TOTAL REGION	**11 234 116 114**		**2 134 910**	**1 351 124**
CASCADES	COMOE	1 084 722 891	460	766	
	LERABA	709 966 126			
	TOTAL REGION	**1 794 689 017**	**460**	**766**	
CENTRE	KADIOGO				
	TOTAL REGION				
CENTRE EST	BOULGOU	172 462 701	12 990		
	KOURITENGA	10 856 547			
	KOULPELOGO	121 140 524		30 412	
	TOTAL REGION	**304 459 772**	**12 990**	**30 412**	
CENTRE NORD	BAM	680			
	NAMENTENGA				
	SANMATENGA		143 842 752		
	TOTAL REGION	**680**	**143 842 752**		
CENTRE OUEST	BOULKIEMDE				
	SANGUIE	206 596 510	61 571		
	SISSILI	430 214 446	50 835 456	3 874 061	64 428 672
	ZIRO	704 364 768		353	
	TOTAL REGION	**1 341 175 723**	**50 897 027**	**3 874 414**	**64 428 672**
CENTRE SUD	BAZEGA	71 939 666		0	
	NAHOURI	154 355 127		60 388	1 717 115
	ZOUNDWEOGO	11 505 262		4 778 744	
	TOTAL REGION	**237 800 056**		**4 839 132**	**1 717 115**
EST	GNAGNA			409 694	
	GOURMA	119 936 461	10 531 940	3 259 270	
	TAPOA	588 795 307	438 017		
	KOMANDJOARI			95 861	
	KOMPIENGA	60 967 876	7 625 472	269 779	
	TOTAL REGION	**769 699 644**	**18 595 429**	**4 034 604**	
HAUTS-BASSINS	HOUET	2 240 537 979		1 890 478	
	KENEDOUGOU	1 235 994 090	37 441 585		
	TUY	5 550 753 484		3 767 292	
	TOTAL REGION	**9 027 285 553**	**37 441 585**	**5 657 770**	
NORD	PASSORE		895 230 865		
	YATENGA		2 573 090 487		
	LOROUM		38 958 953		
	ZONDOMA		2 794 094 345		
	TOTAL REGION		**6 301 374 649**		
PLATEAU CENTRAL	GANZOURGOU	136 743	246 474	222	
	OUBRITENGA				
	KOURWEOGO				
	TOTAL REGION	**136 743**	**246 474**	**222**	
SAHEL	OUDALAN				
	SENO				
	SOUM				
	YAGHA		343 312 867		
	TOTAL REGION		**343 312 867**		
SUD OUEST	BOUGOURIBA	231 155 743	61 774		
	PONI	69 300 790			
	IOBA	2 029 660 293	9 125 059	608 337	
	NOUMBIEL				
	TOTAL REGION	**2 330 116 826**	**9 186 834**	**608 337**	
TOTAL BURKINA		**27 039 480 127**	**6 904 911 067**	**21 180 569**	**67 496 911**

Tableau : A3S3A0 10 quantités totales (g) des semences sélectionnées acquises en 2008

Région	Province	cultures pluviales			
		cultures vivrières			
		igname	patate	taro	niébé
BOUCLE DU MOUHOUN	KOSSI				
	MOUHOUN				424 470
	SOUROU	56			350 779
	BALE				3 315 965
	BANWA				4 460 189
	NAYALA				6 554 031
	TOTAL REGION	**56**			**15 105 433**
CASCADES	COMOE				1 613 874
	LERABA				610 699
	TOTAL REGION				**2 224 573**
CENTRE	KADIOGO				2 955 728
	TOTAL REGION				**2 955 728**
CENTRE EST	BOULGOU				5 783 583
	KOURITENGA				
	KOULPELOGO				1 590 190
	TOTAL REGION				**7 373 773**
CENTRE NORD	BAM				2 084 650
	NAMENTENGA				441 617
	SANMATENGA				41 641 503
	TOTAL REGION				**44 167 770**
CENTRE OUEST	BOULKIEMDE				757 969
	SANGUIE				133 563
	SISSILI				16 063 466
	ZIRO				707 584
	TOTAL REGION				**17 662 582**
CENTRE SUD	BAZEGA				637 876
	NAHOURI				2 523 630
	ZOUNDWEOGO				
	TOTAL REGION				**3 161 507**
EST	GNAGNA				
	GOURMA	11 018 964			222 479 357
	TAPOA				2 475 893
	KOMANDJOARI				
	KOMPIENGA				3 957 849
	TOTAL REGION	**11 018 964**			**228 913 100**
HAUTS-BASSINS	HOUET				104 128
	KENEDOUGOU				38 572 426
	TUY				
	TOTAL REGION				**38 676 554**
NORD	PASSORE			13 561 858	127 954 746
	YATENGA				231 997 129
	LOROUM				225 978 487
	ZONDOMA				3 177 189 370
	TOTAL REGION			**13 561 858**	**3 763 119 732**
PLATEAU CENTRAL	GANZOURGOU				39 581
	OUBRITENGA				3 303 557
	KOURWEOGO				
	TOTAL REGION				**3 343 138**
SAHEL	OUDALAN				1 155 668
	SENO				1 787 575
	SOUM				8 988 105
	YAGHA				46 410 931
	TOTAL REGION				**58 342 278**
SUD OUEST	BOUGOURIBA				1 121 868
	PONI				3 270 090
	IOBA				22 463 007
	NOUMBIEL				10
	TOTAL REGION				**26 854 975**
TOTAL BURKINA		**11 019 020**	**0**	**13 561 858**	**4 211 901 143**

SECTION A.3.4 1: Niveau de sécurisation alimentaire des ménages

Tableau A3S4A0 1: Répartition des ménages selon les raisons de la non couverture des besoins alimentaires par leur production

REGION	PROVINCE	Mauvaise récolte		Perte de récolte		Manque de terre		Famille trop nombreuse	
		Oui		Oui		Oui		Oui	
		Effectif		Effectif		Effectif		Effectif	
BOUCLE DU MOUHOUN	KOSSI	6 665	48.85	596	4.37	4 730	34.67	2 181	15.99
	MOUHOUN	5 095	61.35	427	5.14	1 877	22.61	1 496	18.01
	SOUROU	13 032	87.72	788	5.30	309	2.08	1 300	8.75
	BALE	4 180	52.50	812	10.20	1 133	14.23	855	10.74
	BANWA	8 043	71.95	1 918	17.15	457	4.09	776	6.94
	NAYALA	4 998	77.17	788	12.17	943	14.56	1 708	26.38
	Total Région	**42 013**	**67.30**	**5 329**	**8.54**	**9 449**	**15.14**	**8 316**	**13.32**
CASCADES	COMOE	6 318	56.67	1 362	12.22	2 039	18.29	3 313	29.72
	LERABA	4 119	63.32	377	5.80	799	12.28	1 052	16.17
	Total Région	**10 436**	**59.12**	**1 739**	**9.85**	**2 838**	**16.08**	**4 365**	**24.73**
CENTRE	KADIOGO	12 532	49.00	4 172	16.31	6 638	25.95	4 673	18.27
	Total Région	**12 532**	**49.00**	**4 172**	**16.31**	**6 638**	**25.95**	**4 673**	**18.27**
CENTRE EST	BOULGOU	18 573	66.31	4 271	15.25	809	2.89	5 009	17.88
	KOURITENGA	6 326	48.75	1 883	14.51	1 891	14.57	3 455	26.62
	KOULPELOGO	3 353	35.96	229	2.45	2 153	23.09	3 265	35.02
	Total Région	**28 252**	**56.16**	**6 384**	**12.69**	**4 853**	**9.65**	**11 728**	**23.31**
CENTRE NORD	BAM	9 530	48.98	2 484	12.77	2 743	14.10	2 778	14.28
	NAMENTENGA	13 958	53.40	1 686	6.45	646	2.47	6 835	26.15
	SANMATENGA	28 618	65.84	5 687	13.08	5 353	12.32	7 026	16.16
	Total Région	**52 107**	**58.50**	**9 857**	**11.07**	**8 742**	**9.82**	**16 640**	**18.68**
CENTRE OUEST	BOULKIEMDE	9 658	36.12	5 728	21.42	3 572	13.36	5 575	20.85
	SANGUIE	8 900	42.20	4 669	22.13	5 423	25.71	6 136	29.09
	SISSILI	5 231	31.11	3 309	19.68	1 643	9.77	1 931	11.48
	ZIRO	2 017	38.94	853	16.47	714	13.80	1 227	23.69
	Total Région	**25 805**	**36.96**	**14 558**	**20.85**	**11 352**	**16.26**	**14 869**	**21.30**
CENTRE SUD	BAZEGA	7 396	47.61	4 426	28.49	398	2.56	5 602	36.06
	NAHOURI	13 261	83.84	768	4.85	1 167	7.38	2 427	15.34
	ZOUNDWEOGO	12 635	68.47	211	1.15	1 537	8.33	2 376	12.87
	Total Région	**33 292**	**66.85**	**5 405**	**10.85**	**3 102**	**6.23**	**10 405**	**20.89**
EST	GNAGNA	26 562	75.74	1 272	3.63	0	0.00	7 671	21.87
	GOURMA	10 476	71.57	835	5.70	2 357	16.10	3 199	21.85
	TAPOA	12 322	56.29	3 945	18.02	2 616	11.95	4 109	18.77
	KOMANDJOARI	4 800	77.60	678	10.96	1 015	16.41	1 537	24.85
	KOMPIENGA	2 008	51.90	139	3.61	133	3.45	796	20.58
	Total Région	**56 167**	**68.79**	**6 870**	**8.41**	**6 121**	**7.50**	**17 312**	**21.20**
HAUTS-BASSINS	HOUET	10 126	56.39	1 157	6.44	3 556	19.80	2 755	15.34
	KENEDOUGOU	7 043	57.74	2 109	17.29	2 982	24.45	2 607	21.37
	TUY	4 404	69.95	330	5.25	1 183	18.78	835	13.27
	Total Région	**21 574**	**59.18**	**3 596**	**9.87**	**7 721**	**21.18**	**6 196**	**17.00**
NORD	PASSORE	6 885	53.04	769	5.92	3 274	25.22	3 139	24.19
	YATENGA	29 618	69.22	104	0.24	1 688	3.95	12 991	30.36
	LOROUM	11 180	95.78	2 096	17.96	1 031	8.83	1 569	13.44
	ZONDOMA	3 770	35.86	3 544	33.70	0	0.00	2 805	26.67
	Total Région	**51 453**	**66.00**	**6 513**	**8.35**	**5 993**	**7.69**	**20 504**	**26.30**
PLATEAU CENTRAL	GANZOURGOU	7 738	56.48	1 390	10.14	1 341	9.79	2 573	18.78
	OUBRITENGA	10 752	73.22	2 029	13.82	2 221	15.12	1 410	9.60
	KOURWEOGO	6 007	69.10	2 132	24.53	341	3.92	1 309	15.06
	Total Région	**24 497**	**66.07**	**5 551**	**14.97**	**3 903**	**10.53**	**5 292**	**14.27**
SAHEL	OUDALAN	18 933	79.28	4 926	20.63	4 920	20.60	3 910	16.37
	SENO	26 691	95.37	3 539	12.65	4 256	15.21	7 063	25.23
	SOUM	27 394	85.06	6 793	21.09	3 379	10.49	1 239	3.85
	YAGHA	13 143	76.87	6 772	39.61	1 179	6.90	1 147	6.71
	Total Région	**86 162**	**85.16**	**22 030**	**21.78**	**13 734**	**13.58**	**13 359**	**13.20**
SUD OUEST	BOUGOURIBA	2 389	51.79	44	0.96	549	11.90	1 049	22.73
	PONI	16 409	90.06	1 382	7.59	1 765	9.69	3 466	19.02
	IOBA	4 360	34.50	593	4.69	1 083	8.57	3 952	31.27
	NOUMBIEL	5 185	96.24	777	14.42	942	17.49	1 244	23.09
	Total Région	28 342	69.37	2 796	6.84	4 339	10.62	9 710	23.76
TOTAL BURKINA		**472,632**	**63.88**	**94 800**	**12.81**	**88 786**	**12.00**	**143 368**	**19.38**

Tableau A3S4A0 2: répartition des ménages selon le changement des habitudes alimentaires suite à une pénurie alimentaire

REGION	PROVINCE	Reduction du nombre de repas		Reduction de la quantité de repas pris		Manger des produits de cueillette		Autres	
		Oui		Oui		Oui		Oui	
		Effectif		Effectif		Effectif		Effectif	
BOUCLE DU MOUHOUN	KOSSI	7 907	65.40	9 288	76.82	2 650	21.92	0	0.00
	MOUHOUN	4 830	71.34	4 009	59.22	399	5.90	425	6.28
	SOUROU	7 570	71.83	5 873	55.73	2 221	21.08	903	8.57
	BALE	3 266	47.01	4 288	61.73	962	13.85	346	4.98
	BANWA	3 946	54.86	3 276	45.54	13	0.18	1 115	15.50
	NAYALA	4 024	56.08	6 241	86.98	1 832	25.53	0	0.00
	Total Région	**31 542**	**62.20**	**32 975**	**65.02**	**8 078**	**15.93**	**2 789**	**5.50**
CASCADES	COMOE	2 501	34.26	4 517	61.89	701	9.60	589	8.06
	LERABA	1 067	51.31	1 138	54.72	87	4.16	250	12.00
	Total Région	**3 567**	**38.04**	**5 654**	**60.30**	**787**	**8.40**	**838**	**8.94**
CENTRE	KADIOGO	16 971	71.90	11 381	48.22	5 315	22.52	428	1.81
	Total Région	**16 971**	**71.90**	**11 381**	**48.22**	**5 315**	**22.52**	**428**	**1.81**
CENTRE EST	BOULGOU	29 038	81.81	18 050	50.85	2 629	7.41	1 439	4.06
	KOURITENGA	6 094	47.55	7 397	57.72	1 951	15.23	293	2.29
	KOULPELOGO	11 926	69.48	11 136	64.88	4 735	27.59	315	1.83
	Total Région	**47 057**	**71.87**	**36 584**	**55.88**	**9 316**	**14.23**	**2 047**	**3.13**
CENTRE NORD	BAM	8 517	52.01	12 094	73.86	4 945	30.20	1 204	7.35
	NAMENTENGA	3 278	36.64	7 588	84.80	2 092	23.38	742	8.29
	SANMATENGA	15 294	50.33	16 515	54.35	17 392	57.24	905	2.98
	Total Région	**27 089**	**48.63**	**36 197**	**64.98**	**24 429**	**43.85**	**2 851**	**5.12**
CENTRE OUEST	BOULKIEMDE	16 214	46.88	22 566	65.24	10 492	30.33	1 223	3.54
	SANGUIE	19 081	82.59	15 983	69.18	4 421	19.14	0	0.00
	SISSILI	5 292	39.74	7 868	59.08	3 461	25.99	1 982	14.88
	ZIRO	5 788	58.25	6 851	68.94	3 250	32.70	775	7.80
	Total Région	**46 375**	**57.29**	**53 268**	**65.81**	**21 623**	**26.71**	**3 980**	**4.92**
CENTRE SUD	BAZEGA	6 786	45.14	7 084	47.12	3 318	22.07	3 036	20.19
	NAHOURI	13 926	91.50	12 834	84.32	3 791	24.91	712	4.68
	ZOUNDWEOGO	2 385	19.55	10 858	89.00	2 248	18.43	0	0.00
	Total Région	**23 098**	**54.40**	**30 776**	**72.49**	**9 358**	**22.04**	**3 747**	**8.83**
EST	GNAGNA	13 889	48.27	18 865	65.55	15 670	54.45	0	0.00
	GOURMA	5 060	51.50	6 173	62.83	1 924	19.58	524	5.34
	TAPOA	12 505	63.92	12 733	65.09	5 448	27.85	0	0.00
	KOMANDJOARI	1 751	51.32	1 761	51.61	1 448	42.45	0	0.00
	KOMPIENGA	3 775	77.78	3 307	68.14	796	16.40	0	0.00
	Total Région	**36 980**	**55.67**	**42 839**	**64.49**	**25 286**	**38.06**	**524**	**0.79**
HAUTS-BASSINS	HOUET	5 226	48.35	7 350	68.00	1 800	16.65	880	8.14
	KENEDOUGOU	6 542	74.04	6 398	72.41	1 225	13.87	75	0.85
	TUY	5 584	64.59	4 972	57.51	3 109	35.95	224	2.59
	Total Région	**17 352**	**61.34**	**18 719**	**66.17**	**6 133**	**21.68**	**1 179**	**4.17**
NORD	PASSORE	9 511	76.11	8 224	65.81	3 750	30.01	506	4.05
	YATENGA	13 661	44.21	21 949	71.04	6 792	21.98	1 515	4.90
	LOROUM	4 658	58.72	7 106	89.56	6 213	78.32	490	6.18
	ZONDOMA	3 401	45.59	4 999	67.00	2 984	40.00	812	10.89
	Total Région	**31 232**	**53.13**	**42 277**	**71.91**	**19 739**	**33.58**	**3 323**	**5.65**
PLATEAU CENTRAL	GANZOURGOU	8 210	58.95	7 685	55.17	4 886	35.08	608	4.37
	OUBRITENGA	9 878	72.29	6 822	49.93	4 097	29.98	676	4.95
	KOURWEOGO	4 804	56.19	7 664	89.65	3 388	39.63	277	3.25
	Total Région	**22 892**	**63.34**	**22 171**	**61.34**	**12 371**	**34.23**	**1 562**	**4.32**
SAHEL	OUDALAN	10 995	88.43	10 439	83.95	2 856	22.96	506	4.07
	SENO	12 553	84.87	7 579	51.24	3 419	23.12	947	6.40
	SOUM	9 759	53.51	6 453	35.38	6 014	32.98	3 242	17.78
	YAGHA	13 160	80.19	12 443	75.82	9 760	59.48	0	0.00
	Total Région	**46 467**	**75.10**	**36 914**	**59.66**	**22 049**	**35.64**	**4 695**	**7.59**
SUD OUEST	BOUGOURIBA	2 431	59.85	2 480	61.06	1 539	37.88	133	3.26
	PONI	12 347	86.37	9 946	69.57	3 455	24.16	424	2.96
	IOBA	8 418	83.85	9 008	89.73	0	0.00	0	0.00
	NOUMBIEL	2 991	64.91	3 258	70.71	1 894	41.11	685	14.88
	Total Région	**26 187**	**79.34**	**24 692**	**74.82**	**6 887**	**20.87**	**1 241**	**3.76**
TOTAL BURKINA		**376,809**	**61.49**	**394 449**	**64.37**	**171 372**	**27.97**	**29 205**	**4.77**

Tableau A3S4A0 3: Répartition des ménages selon les mesures prises suite à une pénurie alimentaire

REGION	PROVINCE	Vente animaux		Prélever sur épargne pour		Contracter un prêt		Demander une aide des parents		Vente de terre	
		Oui		Oui		Oui		Oui		Oui	
		Effectif		Effectif		Effectif		Effectif		Effecti	
BOUCLE DU MOUHOUN	KOSSI	6 577	54.40	184	1.52	3 288	27.20	5 862	48.49	0	0.00
	MOUHOUN	3 545	52.36	204	3.01	897	13.25	1 946	28.74	0	0.00
	SOUROU	4 413	41.87	152	1.44	1 266	12.01	3 987	37.83	0	0.00
	BALE	2 845	40.96	239	3.43	1 465	21.09	1 570	22.60	0	0.00
	BANWA	3 593	49.95	347	4.82	57	0.80	1 807	25.12	8	0.11
	NAYALA	5 785	80.62	972	13.55	1 589	22.14	2 882	40.17	0	0.00
	Total Région	**26 757**	**52.76**	**2 097**	**4.13**	**8 561**	**16.88**	**18 053**	**35.60**	**8**	**0.02**
CASCADES	COMOE	2 231	30.57	177	2.42	1 252	17.15	2 661	36.46	0	0.00
	LERABA	788	37.91	316	15.20	190	9.16	964	46.37	0	0.00
	Total Région	**3 019**	**32.19**	**493**	**5.25**	**1 442**	**15.38**	**3 625**	**38.66**	**0**	**0.00**
CENTRE	KADIOGO	12 704	53.82	4 783	20.26	2 679	11.35	8 836	37.43	226	0.96
	Total Région	**12 704**	**53.82**	**4 783**	**20.26**	**2 679**	**11.35**	**8 836**	**37.43**	**226**	**0.96**
CENTRE EST	BOULGOU	22 928	64.60	1 164	3.28	5 633	15.87	10 784	30.38	253	0.71
	KOURITENGA	9 987	77.93	1 429	11.15	1 819	14.19	2 899	22.62	0	0.00
	KOULPELOGO	11 197	65.24	386	2.25	3 110	18.12	6 497	37.85	0	0.00
	Total Région	**44 112**	**67.37**	**2 978**	**4.55**	**10 562**	**16.13**	**20 181**	**30.82**	**253**	**0.39**
CENTRE NORD	BAM	9 132	55.77	250	1.52	1 281	7.83	5 424	33.13	0	0.00
	NAMENTENGA	8 431	94.22	0	0.00	177	1.98	1 397	15.61	0	0.00
	SANMATENGA	20 639	69.63	2 868	9.67	6 465	21.81	10 268	34.64	0	0.00
	Total Région	**38 202**	**69.50**	**3 117**	**5.67**	**7 923**	**14.42**	**17 089**	**31.09**	**0**	**0.00**
CENTRE OUEST	BOULKIEMDE	23 719	68.58	2 778	8.03	9 403	27.19	11 640	33.65	53	0.15
	SANGUIE	18 854	81.61	3 377	14.62	4 547	19.68	7 749	33.54	0	0.00
	SISSILI	8 083	60.69	547	4.10	2 252	16.91	4 318	32.42	0	0.00
	ZIRO	8 146	81.97	698	7.02	1 214	12.22	2 357	23.71	0	0.00
	Total Région	**58 801**	**72.64**	**7 399**	**9.14**	**17 415**	**21.51**	**26 064**	**32.20**	**53**	**0.07**
CENTRE SUD	BAZEGA	9 930	66.04	268	1.78	2 011	13.38	4 167	27.71	0	0.00
	NAHOURI	11 984	78.73	55	0.36	1 496	9.83	3 858	25.35	0	0.00
	ZOUNDWEOGO	7 738	63.43	288	2.36	209	1.71	2 866	23.50	0	0.00
	Total Région	**29 651**	**69.84**	**610**	**1.44**	**3 716**	**8.75**	**10 891**	**25.65**	**0**	**0.00**
EST	GNAGNA	28 321	98.42	1 218	4.23	3 824	13.29	2 117	7.36	0	0.00
	GOURMA	5 908	60.13	0	0.00	1 895	19.29	3 207	32.64	0	0.00
	TAPOA	15 678	80.14	0	0.00	5 385	27.53	3 331	17.03	0	0.00
	KOMANDJOARI	3 311	97.02	93	2.71	629	18.45	773	22.66	0	0.00
	KOMPIENGA	3 659	75.40	157	3.23	1 129	23.27	1 029	21.19	0	0.00
	Total Région	**56 877**	**85.62**	**1 467**	**2.21**	**12 863**	**19.36**	**10 457**	**15.74**	**0**	**0.00**
HAUTS-BASSINS	HOUET	4 291	39.70	1 403	12.98	2 652	24.54	3 715	34.38	32	0.29
	KENEDOUGOU	3 677	41.61	2 012	22.77	1 311	14.84	4 899	55.45	0	0.00
	TUY	3 708	42.89	0	0.00	1 930	22.33	3 213	37.16	0	0.00
	Total Région	**11 676**	**41.27**	**3 414**	**12.07**	**5 894**	**20.83**	**11 828**	**41.81**	**32**	**0.11**
NORD	PASSORE	9 101	72.83	442	3.53	1 074	8.60	7 756	62.07	0	0.00
	YATENGA	19 090	61.78	2 418	7.83	3 079	9.97	9 775	31.64	0	0.00
	LOROUM	5 875	74.06	620	7.81	1 389	17.51	3 777	47.60	0	0.00
	ZONDOMA	4 564	61.18	157	2.10	1 776	23.80	3 253	43.60	0	0.00
	Total Région	**38 630**	**65.71**	**3 637**	**6.19**	**7 319**	**12.45**	**24 560**	**41.78**	**0**	**0.00**
PLATEAU CENTRAL	GANZOURGOU	10 432	73.80	1 160	8.21	2 215	15.67	3 167	22.41	0	0.00
	OUBRITENGA	9 471	69.31	754	5.52	2 142	15.68	7 172	52.49	0	0.00
	KOURWEOGO	6 954	81.35	311	3.64	1 307	15.29	4 058	47.47	0	0.00
	Total Région	**26 857**	**73.89**	**2 225**	**6.12**	**5 665**	**15.58**	**14 397**	**39.61**	**0**	**0.00**
SAHEL	OUDALAN	11 405	91.72	85	0.68	1 372	11.04	6 020	48.41	0	0.00
	SENO	12 708	85.92	1 249	8.44	1 209	8.18	4 520	30.56	0	0.00
	SOUM	13 214	72.46	0	0.00	2 796	15.33	3 123	17.13	0	0.00
	YAGHA	14 500	88.35	3 909	23.82	6 422	39.13	5 177	31.55	187	1.14
	Total Région	**51 827**	**83.76**	**5 243**	**8.47**	**11 799**	**19.07**	**18 841**	**30.45**	**187**	**0.30**
SUD OUEST	BOUGOURIBA	1 818	44.75	264	6.50	437	10.75	1 322	32.55	0	0.00
	PONI	8 861	61.98	2 510	17.56	1 079	7.55	3 021	21.13	0	0.00
	IOBA	5 690	56.68	1 580	15.74	535	5.33	1 739	17.32	0	0.00
	NOUMBIEL	3 123	67.78	920	19.96	321	6.97	1 271	27.59	0	0.00
	Total Région	**19 492**	**59.06**	**5 274**	**15.98**	**2 372**	**7.19**	**7 354**	**22.28**	**0**	**0.00**
TOTAL BURKINA		**418 607**	**68.37**	**42 738**	**6.98**	**98 210**	**16.04**	**192 175**	**31.39**	**758**	**0.12**

Tableau A3S4A0 4: Répartition des ménages par type de catastrophes subies

REGION	PROVINCE	Inondation		Sécheresse		Ravageurs		Maladies de bétail		Maladie grave	
		Oui		Oui		Oui		Oui		Oui	
		Effectif		Effectif		Effectif		Effectif		Effectif	
BOUCLE DU MOUHOUN	KOSSI	2 975	8.72	4 650	13.63	320	0.94	1 570	4.60	5 191	15.22
	MOUHOUN	3 375	11.47	7 136	24.24	1 262	4.29	5 428	18.44	3 881	13.18
	SOUROU	4 349	17.97	12 213	50.46	626	2.59	3 960	16.36	2 535	10.47
	BALE	9 822	36.13	1 921	7.07	3 521	12.95	2 879	10.59	3 051	11.22
	BANWA	14 822	48.77	1 428	4.70	3 716	12.23	2 678	8.81	2 648	8.71
	NAYALA	6 783	45.62	9 332	62.76	3 065	20.61	4 067	27.36	691	4.64
	TOTAL Région	**42 127**	**26.30**	**36 680**	**22.90**	**12 510**	**7.81**	**20 582**	**12.85**	**17 996**	**11.23**
CASCADES	COMOE	1 547	6.43	495	2.06	1 081	4.50	9 340	38.86	4 214	17.53
	LERABA	87	0.63	1 585	11.46	210	1.52	5 870	42.45	1 482	10.72
	TOTAL Région	**1 633**	**4.31**	**2 080**	**5.49**	**1 290**	**3.41**	**15 210**	**40.17**	**5 696**	**15.04**
CENTRE	KADIOGO	14 087	39.14	4 546	12.63	1 255	3.49	6 311	17.54	6 849	19.03
	TOTAL Région	**14 087**	**39.14**	**4 546**	**12.63**	**1 255**	**3.49**	**6 311**	**17.54**	**6 849**	**19.03**
CENTRE EST	BOULGOU	17 852	36.15	910	1.84	1 043	2.11	8 736	17.69	4 950	10.03
	KOURITENGA	15 465	58.50	943	3.57	3 716	14.06	6 322	23.92	2 673	10.11
	KOULPELOGO	5 437	18.30	1 548	5.21	1 309	4.41	4 779	16.08	5 617	18.91
	TOTAL Région	**38 754**	**36.72**	**3 402**	**3.22**	**6 068**	**5.75**	**19 837**	**18.80**	**13 240**	**12.55**
CENTRE NORD	BAM	7 126	26.05	8 779	32.09	1 684	6.16	3 528	12.90	6 999	25.58
	NAMENTENGA	5 380	16.60	18 103	55.87	952	2.94	3 921	12.10	1 489	4.60
	SANMATENGA	18 526	29.93	19 755	31.91	3 140	5.07	6 695	10.82	3 146	5.08
	TOTAL Région	**31 032**	**25.51**	**46 638**	**38.33**	**5 775**	**4.75**	**14 144**	**11.63**	**11 634**	**9.56**
CENTRE OUEST	BOULKIEMDE	23 086	56.10	8 665	21.06	1 211	2.94	11 549	28.07	11 814	28.71
	SANGUIE	9 796	35.41	5 037	18.21	1 534	5.55	8 082	29.21	1 853	6.70
	SISSILI	5 390	23.43	2 033	8.84	2 641	11.48	5 317	23.12	3 055	13.28
	ZIRO	4 595	24.96	2 168	11.77	722	3.92	6 634	36.03	3 146	17.09
	TOTAL Région	**42 867**	**38.89**	**17 903**	**16.24**	**6 109**	**5.54**	**31 582**	**28.65**	**19 868**	**18.02**
CENTRE SUD	BAZEGA	3 868	14.14	2 175	7.95	494	1.81	7 273	26.59	9 181	33.56
	NAHOURI	3 174	16.95	7 984	42.62	918	4.90	7 097	37.89	6 277	33.51
	ZOUNDWEOGO	10 100	37.83	211	0.79	1 558	5.84	4 851	18.17	5 316	19.91
	TOTAL Région	**17 143**	**23.55**	**10 370**	**14.25**	**2 970**	**4.08**	**19 221**	**26.41**	**20 774**	**28.54**
EST	GNAGNA	7 836	15.74	26 917	54.05	3 432	6.89	20 690	41.55	11 369	22.83
	GOURMA	13 494	44.05	2 342	7.64	3 495	11.41	8 183	26.71	3 637	11.87
	TAPOA	5 323	14.92	9 105	25.52	6 106	17.11	12 700	35.59	9 457	26.51
	KOMANDJOARI	1 501	16.97	2 547	28.81	1 218	13.77	1 125	12.72	717	8.11
	KOMPIENGA	1 780	23.53	1 543	20.40	491	6.49	1 262	16.69	1 303	17.23
	TOTAL Région	**29 933**	**22.59**	**42 454**	**32.04**	**14 742**	**11.12**	**43 960**	**33.17**	**26 484**	**19.99**
HAUTS-BASSINS	HOUET	16 486	31.35	3 259	6.20	1 694	3.22	7 313	13.91	3 898	7.41
	KENEDOUGOU	6 908	21.51	3 445	10.73	3 812	11.87	6 516	20.29	527	1.64
	TUY	6 702	27.82	148	0.62	1 180	4.90	1 655	6.87	1 458	6.05
	TOTAL Région	**30 096**	**27.66**	**6 853**	**6.30**	**6 686**	**6.15**	**15 484**	**14.23**	**5 883**	**5.41**
NORD	PASSORE	7 014	22.42	7 727	24.70	1 502	4.80	6 130	19.59	3 511	11.22
	YATENGA	11 203	21.40	21 601	41.27	3 525	6.74	8 896	17.00	5 410	10.33
	LOROUM	1 433	10.79	9 356	70.48	5 207	39.23	902	6.80	1 662	12.52
	ZONDOMA	8 296	55.39	5 401	36.06	1 189	7.94	4 681	31.26	2 177	14.54
	TOTAL Région	**27 946**	**24.98**	**44 085**	**39.40**	**11 424**	**10.21**	**20 610**	**18.42**	**12 760**	**11.41**
PLATEAU CENTRAL	GANZOURGOU	10 614	32.40	3 993	12.19	828	2.53	7 363	22.47	4 072	12.43
	OUBRITENGA	4 171	15.85	7 962	30.27	769	2.93	3 314	12.60	2 455	9.33
	KOURWEOGO	7 665	63.84	2 804	23.36	866	7.22	2 563	21.35	1 894	15.78
	TOTAL Région	**22 450**	**31.59**	**14 759**	**20.77**	**2 464**	**3.47**	**13 240**	**18.63**	**8 421**	**11.85**
SAHEL	OUDALAN	752	3.07	13 946	56.86	8 245	33.62	5 785	23.58	1 002	4.08
	SENO	842	2.79	27 823	92.25	1 524	5.05	13 416	44.48	1 633	5.41
	SOUM	1 544	4.07	25 602	67.48	12 217	32.20	1 867	4.92	2 128	5.61
	YAGHA	376	1.78	19 113	90.40	978	4.62	1 913	9.05	783	3.70
	TOTAL Région	**3 515**	**3.09**	**86 484**	**76.01**	**22 964**	**20.18**	**22 981**	**20.20**	**5 545**	**4.87**
SUD OUEST	BOUGOURIBA	2 089	19.71	1 377	12.99	706	6.67	1 700	16.04	708	6.68
	PONI	2 500	9.57	13 157	50.36	352	1.35	2 381	9.11	2 465	9.44
	IOBA	11 136	46.88	704	2.96	178	0.75	4 572	19.25	8 539	35.95
	NOUMBIEL	4 726	71.21	3 050	45.94	210	3.17	1 019	15.35	245	3.70
	TOTAL Région	**20 451**	**30.47**	**18 287**	**27.25**	**1 446**	**2.15**	**9 672**	**14.41**	**11 958**	**17.82**
TOTAL BURKINA		**322 033**	**25.77**	**334 542**	**26.78**	**95704**	**7.66**	**252 835**	**20.24**	**167 109**	**13.38**

Tableau A3S4A0 5: Répartition des ménages selon les raisons de la non couverture des besoins alimentaires par leur production

REGION	PROVINCE	Mauvaise récolte		Perte de récolte		Manque de terre		Famille trop nombreuse	
		Oui		Oui		Oui		Oui	
		Effectif	%	Effectif	%	Effectif	%	Effectif	%
BOUCLE DU MOUHOUN	KOSSI	6 665	48,85	596	4,37	4 730	34,67	2 181	15,99
	MOUHOUN	5 095	61,35	427	5,14	1 877	22,61	1 496	18,01
	SOUROU	13 032	87,72	788	5,30	309	2,08	1 300	8,75
	BALE	4 180	52,50	812	10,20	1 133	14,23	855	10,74
	BANWA	8 043	71,95	1 918	17,15	457	4,09	776	6,94
	NAYALA	4 998	77,17	788	12,17	943	14,56	1 708	26,38
	TOTAL Région	**42 013**	**67,30**	**5 329**	**8,54**	**9 449**	**15,14**	**8 316**	**13,32**
CASCADES	COMOE	6 318	56,67	1 362	12,22	2 039	18,29	3 313	29,72
	LERABA	4 119	63,32	377	5,80	799	12,28	1 052	16,17
	TOTAL Région	**10 436**	**59,12**	**1 739**	**9,85**	**2 838**	**16,08**	**4 365**	**24,73**
CENTRE	KADIOGO	12 532	49,00	4 172	16,31	6 638	25,95	4 673	18,27
	TOTAL Région	**12 532**	**49,00**	**4 172**	**16,31**	**6 638**	**25,95**	**4 673**	**18,27**
CENTRE EST	BOULGOU	18 573	66,31	4 271	15,25	809	2,89	5 009	17,88
	KOURITENGA	6 326	48,75	1 883	14,51	1 891	14,57	3 455	26,62
	KOULPELOGO	3 353	35,96	229	2,45	2 153	23,09	3 265	35,02
	TOTAL Région	**28 252**	**56,16**	**6 384**	**12,69**	**4 853**	**9,65**	**11 728**	**23,31**
CENTRE NORD	BAM	9 530	48,98	2 484	12,77	2 743	14,10	2 778	14,28
	NAMENTENGA	13 958	53,40	1 686	6,45	646	2,47	6 835	26,15
	SANMATENGA	28 618	65,84	5 687	13,08	5 353	12,32	7 026	16,16
	TOTAL Région	**52 107**	**58,50**	**9 857**	**11,07**	**8 742**	**9,82**	**16 640**	**18,68**
CENTRE OUEST	BOULKIEMDE	9 658	36,12	5 728	21,42	3 572	13,36	5 575	20,85
	SANGUIE	8 900	42,20	4 669	22,13	5 423	25,71	6 136	29,09
	SISSILI	5 231	31,11	3 309	19,68	1 643	9,77	1 931	11,48
	ZIRO	2 017	38,94	853	16,47	714	13,80	1 227	23,69
	TOTAL Région	**25 805**	**36,96**	**14 558**	**20,85**	**11 352**	**16,26**	**14 869**	**21,30**
CENTRE SUD	BAZEGA	7 396	47,61	4 426	28,49	398	2,56	5 602	36,06
	NAHOURI	13 261	83,84	768	4,85	1 167	7,38	2 427	15,34
	ZOUNDWEOGO	12 635	68,47	211	1,15	1 537	8,33	2 376	12,87
	TOTAL Région	**33 292**	**66,85**	**5 405**	**10,85**	**3 102**	**6,23**	**10 405**	**20,89**
EST	GNAGNA	26 562	75,74	1 272	3,63	0	0,00	7 671	21,87
	GOURMA	10 476	71,57	835	5,70	2 357	16,10	3 199	21,85
	TAPOA	12 322	56,29	3 945	18,02	2 616	11,95	4 109	18,77
	KOMANDJOARI	4 800	77,60	678	10,96	1 015	16,41	1 537	24,85
	KOMPIENGA	2 008	51,90	139	3,61	133	3,45	796	20,58
	TOTAL Région	**56 167**	**68,79**	**6 870**	**8,41**	**6 121**	**7,50**	**17 312**	**21,20**
HAUTS-BASSINS	HOUET	10 126	56,39	1 157	6,44	3 556	19,80	2 755	15,34
	KENEDOUGOU	7 043	57,74	2 109	17,29	2 982	24,45	2 607	21,37
	TUY	4 404	69,95	330	5,25	1 183	18,78	835	13,27
	TOTAL Région	**21 574**	**59,18**	**3 596**	**9,87**	**7 721**	**21,18**	**6 196**	**17,00**
NORD	PASSORE	6 885	53,04	769	5,92	3 274	25,22	3 139	24,19
	YATENGA	29 618	69,22	104	0,24	1 688	3,95	12 991	30,36
	LOROUM	11 180	95,78	2 096	17,96	1 031	8,83	1 569	13,44
	ZONDOMA	3 770	35,86	3 544	33,70	0	0,00	2 805	26,67
	TOTAL Région	**51 453**	**66,00**	**6 513**	**8,35**	**5 993**	**7,69**	**20 504**	**26,30**
PLATEAU CENTRAL	GANZOURGOU	7 738	56,48	1 390	10,14	1 341	9,79	2 573	18,78
	OUBRITENGA	10 752	73,22	2 029	13,82	2 221	15,12	1 410	9,60
	KOURWEOGO	6 007	69,10	2 132	24,53	341	3,92	1 309	15,06
	TOTAL Région	**24 497**	**66,07**	**5 551**	**14,97**	**3 903**	**10,53**	**5 292**	**14,27**
SAHEL	OUDALAN	18 933	79,28	4 926	20,63	4 920	20,60	3 910	16,37
	SENO	26 691	95,37	3 539	12,65	4 256	15,21	7 063	25,23
	SOUM	27 394	85,06	6 793	21,09	3 379	10,49	1 239	3,85
	YAGHA	13 143	76,87	6 772	39,61	1 179	6,90	1 147	6,71
	TOTAL Région	**86 162**	**85,16**	**22 030**	**21,78**	**13 734**	**13,58**	**13 359**	**13,20**
SUD OUEST	BOUGOURIBA	2 389	51,79	44	0,96	549	11,90	1 049	22,73
	PONI	16 409	90,06	1 382	7,59	1 765	9,69	3 466	19,02
	IOBA	4 360	34,50	593	4,69	1 083	8,57	3 952	31,27
	NOUMBIEL	5 185	96,24	777	14,42	942	17,49	1 244	23,09
	TOTAL Région	28 342	69,37	2 796	6,84	4 339	10,62	9 710	23,76
TOTAL BURKINA		**472 632**	**63,88**	**94 800**	**12,81**	**88 786**	**12,00**	**143 368**	**19,38**

Tableau A3S4A06: répartition des ménages selon le changement des habitudes alimentaires suite à une pénurie alimentaire

REGION	PROVINCE	Reduction du nombre de repas		Reduction de la quantité de repas pris		Manger des produits de cueillette		Autres	
		Oui		Oui		Oui		Oui	
		Effectif	%	Effectif	%	Effectif	%	Effectif	%
BOUCLE DU MOUHOUN	KOSSI	7 907	65,40	9 288	76,82	2 650	21,92	0	0,00
	MOUHOUN	4 830	71,34	4 009	59,22	399	5,90	425	6,28
	SOUROU	7 570	71,83	5 873	55,73	2 221	21,08	903	8,57
	BALE	3 266	47,01	4 288	61,73	962	13,85	346	4,98
	BANWA	3 946	54,86	3 276	45,54	13	0,18	1 115	15,50
	NAYALA	4 024	56,08	6 241	86,98	1 832	25,53	0	0,00
	TOTAL Région	**31 542**	**62,20**	**32 975**	**65,02**	**8 078**	**15,93**	**2 789**	**5,50**
CASCADES	COMOE	2 501	34,26	4 517	61,89	701	9,60	589	8,06
	LERABA	1 067	51,31	1 138	54,72	87	4,16	250	12,00
	TOTAL Région	**3 567**	**38,04**	**5 654**	**60,30**	**787**	**8,40**	**838**	**8,94**
CENTRE	KADIOGO	16 971	71,90	11 381	48,22	5 315	22,52	428	1,81
	TOTAL Région	**16 971**	**71,90**	**11 381**	**48,22**	**5 315**	**22,52**	**428**	**1,81**
CENTRE EST	BOULGOU	29 038	81,81	18 050	50,85	2 629	7,41	1 439	4,06
	KOURITENGA	6 094	47,55	7 397	57,72	1 951	15,23	293	2,29
	KOULPELOGO	11 926	69,48	11 136	64,88	4 735	27,59	315	1,83
	TOTAL Région	**47 057**	**71,87**	**36 584**	**55,88**	**9 316**	**14,23**	**2 047**	**3,13**
CENTRE NORD	BAM	8 517	52,01	12 094	73,86	4 945	30,20	1 204	7,35
	NAMENTENGA	3 278	36,64	7 588	84,80	2 092	23,38	742	8,29
	SANMATENGA	15 294	50,33	16 515	54,35	17 392	57,24	905	2,98
	TOTAL Région	**27 089**	**48,63**	**36 197**	**64,98**	**24 429**	**43,85**	**2 851**	**5,12**
CENTRE OUEST	BOULKIEMDE	16 214	46,88	22 566	65,24	10 492	30,33	1 223	3,54
	SANGUIE	19 081	82,59	15 983	69,18	4 421	19,14	0	0,00
	SISSILI	5 292	39,74	7 868	59,08	3 461	25,99	1 982	14,88
	ZIRO	5 788	58,25	6 851	68,94	3 250	32,70	775	7,80
	TOTAL Région	**46 375**	**57,29**	**53 268**	**65,81**	**21 623**	**26,71**	**3 980**	**4,92**
CENTRE SUD	BAZEGA	6 786	45,14	7 084	47,12	3 318	22,07	3 036	20,19
	NAHOURI	13 926	91,50	12 834	84,32	3 791	24,91	712	4,68
	ZOUNDWEOGO	2 385	19,55	10 858	89,00	2 248	18,43	0	0,00
	TOTAL Région	**23 098**	**54,40**	**30 776**	**72,49**	**9 358**	**22,04**	**3 747**	**8,83**
EST	GNAGNA	13 889	48,27	18 865	65,55	15 670	54,45	0	0,00
	GOURMA	5 060	51,50	6 173	62,83	1 924	19,58	524	5,34
	TAPOA	12 505	63,92	12 733	65,09	5 448	27,85	0	0,00
	KOMANDJOARI	1 751	51,32	1 761	51,61	1 448	42,45	0	0,00
	KOMPIENGA	3 775	77,78	3 307	68,14	796	16,40	0	0,00
	TOTAL Région	**36 980**	**55,67**	**42 839**	**64,49**	**25 286**	**38,06**	**524**	**0,79**
HAUTS-BASSINS	HOUET	5 226	48,35	7 350	68,00	1 800	16,65	880	8,14
	KENEDOUGOU	6 542	74,04	6 398	72,41	1 225	13,87	75	0,85
	TUY	5 584	64,59	4 972	57,51	3 109	35,95	224	2,59
	TOTAL Région	**17 352**	**61,34**	**18 719**	**66,17**	**6 133**	**21,68**	**1 179**	**4,17**
NORD	PASSORE	9 511	76,11	8 224	65,81	3 750	30,01	506	4,05
	YATENGA	13 661	44,21	21 949	71,04	6 792	21,98	1 515	4,90
	LOROUM	4 658	58,72	7 106	89,56	6 213	78,32	490	6,18
	ZONDOMA	3 401	45,59	4 999	67,00	2 984	40,00	812	10,89
	TOTAL Région	**31 232**	**53,13**	**42 277**	**71,91**	**19 739**	**33,58**	**3 323**	**5,65**
PLATEAU CENTRAL	GANZOURGOU	8 210	58,95	7 685	55,17	4 886	35,08	608	4,37
	OUBRITENGA	9 878	72,29	6 822	49,93	4 097	29,98	676	4,95
	KOURWEOGO	4 804	56,19	7 664	89,65	3 388	39,63	277	3,25
	TOTAL Région	**22 892**	**63,34**	**22 171**	**61,34**	**12 371**	**34,23**	**1 562**	**4,32**
SAHEL	OUDALAN	10 995	88,43	10 439	83,95	2 856	22,96	506	4,07
	SENO	12 553	84,87	7 579	51,24	3 419	23,12	947	6,40
	SOUM	9 759	53,51	6 453	35,38	6 014	32,98	3 242	17,78
	YAGHA	13 160	80,19	12 443	75,82	9 760	59,48	0	0,00
	TOTAL Région	**46 467**	**75,10**	**36 914**	**59,66**	**22 049**	**35,64**	**4 695**	**7,59**
SUD OUEST	BOUGOURIBA	2 431	59,85	2 480	61,06	1 539	37,88	133	3,26
	PONI	12 347	86,37	9 946	69,57	3 455	24,16	424	2,96
	IOBA	8 418	83,85	9 008	89,73	0	0,00	0	0,00
	NOUMBIEL	2 991	64,91	3 258	70,71	1 894	41,11	685	14,88
	TOTAL Région	**26 187**	**79,34**	**24 692**	**74,82**	**6 887**	**20,87**	**1 241**	**3,76**
TOTAL BURKINA		**376 809**	**61,49**	**394 449**	**64,37**	**171 372**	**27,97**	**29 205**	**4,77**

Tableau A3S4A07: Répartition des ménages selon les mesures prises suite à une pénurie alimentaire

REGION	PROVINCE	Vente animaux		Prélever sur épargne pour acheter des		Contracter un prêt		Demander une aide des parents		Vente de terre	
		Oui		Oui		Oui		Oui		Oui	
		Effectif	%	Effectif	%	Effectif	%	Effectif	%	Effectif	%
BOUCLE DU MOUHOUN	KOSSI	6 577	54,40	184	1,52	3 288	27,20	5 862	48,49	0	0,00
	MOUHOUN	3 545	52,36	204	3,01	897	13,25	1 946	28,74	0	0,00
	SOUROU	4 413	41,87	152	1,44	1 266	12,01	3 987	37,83	0	0,00
	BALE	2 845	40,96	239	3,43	1 465	21,09	1 570	22,60	0	0,00
	BANWA	3 593	49,95	347	4,82	57	0,80	1 807	25,12	8	0,11
	NAYALA	5 785	80,62	972	13,55	1 589	22,14	2 882	40,17	0	0,00
	TOTAL Région	**26 757**	**52,76**	**2 097**	**4,13**	**8 561**	**16,88**	**18 053**	**35,60**	**8**	**0,02**
CASCADES	COMOE	2 231	30,57	177	2,42	1 252	17,15	2 661	36,46	0	0,00
	LERABA	788	37,91	316	15,20	190	9,16	964	46,37	0	0,00
	TOTAL Région	**3 019**	**32,19**	**493**	**5,25**	**1 442**	**15,38**	**3 625**	**38,66**	**0**	**0,00**
CENTRE	KADIOGO	12 704	53,82	4 783	20,26	2 679	11,35	8 836	37,43	226	0,96
	TOTAL Région	**12 704**	**53,82**	**4 783**	**20,26**	**2 679**	**11,35**	**8 836**	**37,43**	**226**	**0,96**
CENTRE EST	BOULGOU	22 928	64,60	1 164	3,28	5 633	15,87	10 784	30,38	253	0,71
	KOURITENGA	9 987	77,93	1 429	11,15	1 819	14,19	2 899	22,62	0	0,00
	KOULPELOGO	11 197	65,24	386	2,25	3 110	18,12	6 497	37,85	0	0,00
	TOTAL Région	**44 112**	**67,37**	**2 978**	**4,55**	**10 562**	**16,13**	**20 181**	**30,82**	**253**	**0,39**
CENTRE NORD	BAM	9 132	55,77	250	1,52	1 281	7,83	5 424	33,13	0	0,00
	NAMENTENGA	8 431	94,22	0	0,00	177	1,98	1 397	15,61	0	0,00
	SANMATENGA	20 639	69,63	2 868	9,67	6 465	21,81	10 268	34,64	0	0,00
	TOTAL Région	**38 202**	**69,50**	**3 117**	**5,67**	**7 923**	**14,42**	**17 089**	**31,09**	**0**	**0,00**
CENTRE OUEST	BOULKIEMDE	23 719	68,58	2 778	8,03	9 403	27,19	11 640	33,65	53	0,15
	SANGUIE	18 854	81,61	3 377	14,62	4 547	19,68	7 749	33,54	0	0,00
	SISSILI	8 083	60,69	547	4,10	2 252	16,91	4 318	32,42	0	0,00
	ZIRO	8 146	81,97	698	7,02	1 214	12,22	2 357	23,71	0	0,00
	TOTAL Région	**58 801**	**72,64**	**7 399**	**9,14**	**17 415**	**21,51**	**26 064**	**32,20**	**53**	**0,07**
CENTRE SUD	BAZEGA	9 930	66,04	268	1,78	2 011	13,38	4 167	27,71	0	0,00
	NAHOURI	11 984	78,73	55	0,36	1 496	9,83	3 858	25,35	0	0,00
	ZOUNDWEOGO	7 738	63,43	288	2,36	209	1,71	2 866	23,50	0	0,00
	TOTAL Région	**29 651**	**69,84**	**610**	**1,44**	**3 716**	**8,75**	**10 891**	**25,65**	**0**	**0,00**
EST	GNAGNA	28 321	98,42	1 218	4,23	3 824	13,29	2 117	7,36	0	0,00
	GOURMA	5 908	60,13	0	0,00	1 895	19,29	3 207	32,64	0	0,00
	TAPOA	15 678	80,14	0	0,00	5 385	27,53	3 331	17,03	0	0,00
	KOMANDJOARI	3 311	97,02	93	2,71	629	18,45	773	22,66	0	0,00
	KOMPIENGA	3 659	75,40	157	3,23	1 129	23,27	1 029	21,19	0	0,00
	TOTAL Région	**56 877**	**85,62**	**1 467**	**2,21**	**12 863**	**19,36**	**10 457**	**15,74**	**0**	**0,00**
HAUTS-BASSINS	HOUET	4 291	39,70	1 403	12,98	2 652	24,54	3 715	34,38	32	0,29
	KENEDOUGOU	3 677	41,61	2 012	22,77	1 311	14,84	4 899	55,45	0	0,00
	TUY	3 708	42,89	0	0,00	1 930	22,33	3 213	37,16	0	0,00
	TOTAL Région	**11 676**	**41,27**	**3 414**	**12,07**	**5 894**	**20,83**	**11 828**	**41,81**	**32**	**0,11**
NORD	PASSORE	9 101	72,83	442	3,53	1 074	8,60	7 756	62,07	0	0,00
	YATENGA	19 090	61,78	2 418	7,83	3 079	9,97	9 775	31,64	0	0,00
	LOROUM	5 875	74,06	620	7,81	1 389	17,51	3 777	47,60	0	0,00
	ZONDOMA	4 564	61,18	157	2,10	1 776	23,80	3 253	43,60	0	0,00
	TOTAL Région	**38 630**	**65,71**	**3 637**	**6,19**	**7 319**	**12,45**	**24 560**	**41,78**	**0**	**0,00**
PLATEAU CENTRAL	GANZOURGOU	10 432	73,80	1 160	8,21	2 215	15,67	3 167	22,41	0	0,00
	OUBRITENGA	9 471	69,31	754	5,52	2 142	15,68	7 172	52,49	0	0,00
	KOURWEOGO	6 954	81,35	311	3,64	1 307	15,29	4 058	47,47	0	0,00
	TOTAL Région	**26 857**	**73,89**	**2 225**	**6,12**	**5 665**	**15,58**	**14 397**	**39,61**	**0**	**0,00**
SAHEL	OUDALAN	11 405	91,72	85	0,68	1 372	11,04	6 020	48,41	0	0,00
	SENO	12 708	85,92	1 249	8,44	1 209	8,18	4 520	30,56	0	0,00
	SOUM	13 214	72,46	0	0,00	2 796	15,33	3 123	17,13	0	0,00
	YAGHA	14 500	88,35	3 909	23,82	6 422	39,13	5 177	31,55	187	1,14
	TOTAL Région	**51 827**	**83,76**	**5 243**	**8,47**	**11 799**	**19,07**	**18 841**	**30,45**	**187**	**0,30**
SUD OUEST	BOUGOURIBA	1 818	44,75	264	6,50	437	10,75	1 322	32,55	0	0,00
	PONI	8 861	61,98	2 510	17,56	1 079	7,55	3 021	21,13	0	0,00
	IOBA	5 690	56,68	1 580	15,74	535	5,33	1 739	17,32	0	0,00
	NOUMBIEL	3 123	67,78	920	19,96	321	6,97	1 271	27,59	0	0,00
	TOTAL Région	**19 492**	**59,06**	**5 274**	**15,98**	**2 372**	**7,19**	**7 354**	**22,28**	**0**	**0,00**
TOTAL BURKINA		**418 607**	**68,37**	**42 738**	**6,98**	**98 210**	**16,04**	**192 175**	**31,39**	**758**	**0,12**

Tableau A3S4A08: Répartition des ménages par type de catastrophes subies

REGION	PROVINCE	Inondation		Sécheresse		Ravageurs		Maladies de bétail		Maladie grave	
		Oui		Oui		Oui		Oui		Oui	
		Effectif	%	Effectif	%	Effectif	%	Effectif	%	Effectif	%
BOUCLE DU MOUHOUN	KOSSI	2 975	8,72	4 650	13,63	320	0,94	1 570	4,60	5 191	15,22
	MOUHOUN	3 375	11,47	7 136	24,24	1 262	4,29	5 428	18,44	3 881	13,18
	SOUROU	4 349	17,97	12 213	50,46	626	2,59	3 960	16,36	2 535	10,47
	BALE	9 822	36,13	1 921	7,07	3 521	12,95	2 879	10,59	3 051	11,22
	BANWA	14 822	48,77	1 428	4,70	3 716	12,23	2 678	8,81	2 648	8,71
	NAYALA	6 783	45,62	9 332	62,76	3 065	20,61	4 067	27,36	691	4,64
	TOTAL Région	**42 127**	**26,30**	**36 680**	**22,90**	**12 510**	**7,81**	**20 582**	**12,85**	**17 996**	**11,23**
CASCADES	COMOE	1 547	6,43	495	2,06	1 081	4,50	9 340	38,86	4 214	17,53
	LERABA	87	0,63	1 585	11,46	210	1,52	5 870	42,45	1 482	10,72
	TOTAL Région	**1 633**	**4,31**	**2 080**	**5,49**	**1 290**	**3,41**	**15 210**	**40,17**	**5 696**	**15,04**
CENTRE	KADIOGO	14 087	39,14	4 546	12,63	1 255	3,49	6 311	17,54	6 849	19,03
	TOTAL Région	**14 087**	**39,14**	**4 546**	**12,63**	**1 255**	**3,49**	**6 311**	**17,54**	**6 849**	**19,03**
CENTRE EST	BOULGOU	17 852	36,15	910	1,84	1 043	2,11	8 736	17,69	4 950	10,03
	KOURITENGA	15 465	58,50	943	3,57	3 716	14,06	6 322	23,92	2 673	10,11
	KOULPELOGO	5 437	18,30	1 548	5,21	1 309	4,41	4 779	16,08	5 617	18,91
	TOTAL Région	**38 754**	**36,72**	**3 402**	**3,22**	**6 068**	**5,75**	**19 837**	**18,80**	**13 240**	**12,55**
CENTRE NORD	BAM	7 126	26,05	8 779	32,09	1 684	6,16	3 528	12,90	6 999	25,58
	NAMENTENGA	5 380	16,60	18 103	55,87	952	2,94	3 921	12,10	1 489	4,60
	SANMATENGA	18 526	29,93	19 755	31,91	3 140	5,07	6 695	10,82	3 146	5,08
	TOTAL Région	**31 032**	**25,51**	**46 638**	**38,33**	**5 775**	**4,75**	**14 144**	**11,63**	**11 634**	**9,56**
CENTRE OUEST	BOULKIEMDE	23 086	56,10	8 665	21,06	1 211	2,94	11 549	28,07	11 814	28,71
	SANGUIE	9 796	35,41	5 037	18,21	1 534	5,55	8 082	29,21	1 853	6,70
	SISSILI	5 390	23,43	2 033	8,84	2 641	11,48	5 317	23,12	3 055	13,28
	ZIRO	4 595	24,96	2 168	11,77	722	3,92	6 634	36,03	3 146	17,09
	TOTAL Région	**42 867**	**38,89**	**17 903**	**16,24**	**6 109**	**5,54**	**31 582**	**28,65**	**19 868**	**18,02**
CENTRE SUD	BAZEGA	3 868	14,14	2 175	7,95	494	1,81	7 273	26,59	9 181	33,56
	NAHOURI	3 174	16,95	7 984	42,62	918	4,90	7 097	37,89	6 277	33,51
	ZOUNDWEOGO	10 100	37,83	211	0,79	1 558	5,84	4 851	18,17	5 316	19,91
	TOTAL Région	**17 143**	**23,55**	**10 370**	**14,25**	**2 970**	**4,08**	**19 221**	**26,41**	**20 774**	**28,54**
EST	GNAGNA	7 836	15,74	26 917	54,05	3 432	6,89	20 690	41,55	11 369	22,83
	GOURMA	13 494	44,05	2 342	7,64	3 495	11,41	8 183	26,71	3 637	11,87
	TAPOA	5 323	14,92	9 105	25,52	6 106	17,11	12 700	35,59	9 457	26,51
	KOMANDJOARI	1 501	16,97	2 547	28,81	1 218	13,77	1 125	12,72	717	8,11
	KOMPIENGA	1 780	23,53	1 543	20,40	491	6,49	1 262	16,69	1 303	17,23
	TOTAL Région	**29 933**	**22,59**	**42 454**	**32,04**	**14 742**	**11,12**	**43 960**	**33,17**	**26 484**	**19,99**
HAUTS-BASSINS	HOUET	16 486	31,35	3 259	6,20	1 694	3,22	7 313	13,91	3 898	7,41
	KENEDOUGOU	6 908	21,51	3 445	10,73	3 812	11,87	6 516	20,29	527	1,64
	TUY	6 702	27,82	148	0,62	1 180	4,90	1 655	6,87	1 458	6,05
	TOTAL Région	**30 096**	**27,66**	**6 853**	**6,30**	**6 686**	**6,15**	**15 484**	**14,23**	**5 883**	**5,41**
NORD	PASSORE	7 014	22,42	7 727	24,70	1 502	4,80	6 130	19,59	3 511	11,22
	YATENGA	11 203	21,40	21 601	41,27	3 525	6,74	8 896	17,00	5 410	10,33
	LOROUM	1 433	10,79	9 356	70,48	5 207	39,23	902	6,80	1 662	12,52
	ZONDOMA	8 296	55,39	5 401	36,06	1 189	7,94	4 681	31,26	2 177	14,54
	TOTAL Région	**27 946**	**24,98**	**44 085**	**39,40**	**11 424**	**10,21**	**20 610**	**18,42**	**12 760**	**11,41**
PLATEAU CENTRAL	GANZOURGOU	10 614	32,40	3 993	12,19	828	2,53	7 363	22,47	4 072	12,43
	OUBRITENGA	4 171	15,85	7 962	30,27	769	2,93	3 314	12,60	2 455	9,33
	KOURWEOGO	7 665	63,84	2 804	23,36	866	7,22	2 563	21,35	1 894	15,78
	TOTAL Région	**22 450**	**31,59**	**14 759**	**20,77**	**2 464**	**3,47**	**13 240**	**18,63**	**8 421**	**11,85**
SAHEL	OUDALAN	752	3,07	13 946	56,86	8 245	33,62	5 785	23,58	1 002	4,08
	SENO	842	2,79	27 823	92,25	1 524	5,05	13 416	44,48	1 633	5,41
	SOUM	1 544	4,07	25 602	67,48	12 217	32,20	1 867	4,92	2 128	5,61
	YAGHA	376	1,78	19 113	90,40	978	4,62	1 913	9,05	783	3,70
	TOTAL Région	**3 515**	**3,09**	**86 484**	**76,01**	**22 964**	**20,18**	**22 981**	**20,20**	**5 545**	**4,87**
SUD OUEST	BOUGOURIBA	2 089	19,71	1 377	12,99	706	6,67	1 700	16,04	708	6,68
	PONI	2 500	9,57	13 157	50,36	352	1,35	2 381	9,11	2 465	9,44
	IOBA	11 136	46,88	704	2,96	178	0,75	4 572	19,25	8 539	35,95
	NOUMBIEL	4 726	71,21	3 050	45,94	210	3,17	1 019	15,35	245	3,70
	TOTAL Région	**20 451**	**30,47**	**18 287**	**27,25**	**1 446**	**2,15**	**9 672**	**14,41**	**11 958**	**17,82**
TOTAL BURKINA		**322 033**	**25,77**	**334 542**	**26,78**	**95 704**	**7,66**	**252 835**	**20,24**	**167 109**	**13,38**

SECTION A.3.4 2: CREDIT AGRICOLE ET MICRO FINANCE AU COURS DES TROIS (3) DERNIERES ANNEES

Tableau A3S5A01 : Proportion de la population agricole bénéficiant du crédit agricole ou de microfinance

Région	Province	Crédit agricole et microfinance			
		non		oui	
		Effectif	N % ligne	Effectif	N % ligne
BOUCLE DU MOUHOUN	KOSSI	346385	98,2%	6307	1,8%
	MOUHOUN	317765	93,5%	22027	6,5%
	SOUROU	280903	97,6%	6964	2,4%
	BALE	263792	91,9%	23402	8,1%
	BANWA	299426	95,9%	12695	4,1%
	NAYALA	158623	97,3%	4418	2,7%
	Total Région	1666894	95,6%	75812	4,4%
CASCADES	COMOE	232798	95,5%	10906	4,5%
	LERABA	139255	97,9%	2932	2,1%
	Total Région	372053	96,4%	13838	3,6%
CENTRE	KADIOGO	313809	99,2%	2430	,8%
	Total Région	313809	99,2%	2430	,8%
CENTRE EST	BOULGOU	414327	99,1%	3910	,9%
	KOURITENGA	292270	99,7%	871	,3%
	KOULPELOGO	275928	97,9%	5845	2,1%
	Total Région	982525	98,9%	10626	1,1%
CENTRE NORD	BAM	287349	98,8%	3554	1,2%
	NAMENTENGA	298976	99,6%	1062	,4%
	SANMATENGA	581928	98,8%	6807	1,2%
	Total Région	1168252	99,0%	11423	1,0%
CENTRE OUEST	BOULKIEMDE	467031	99,8%	982	,2%
	SANGUIE	286458	98,6%	3983	1,4%
	SISSILI	207851	96,0%	8758	4,0%
	ZIRO	172548	96,2%	6851	3,8%
	Total Région	1133888	98,2%	20574	1,8%
CENTRE SUD	BAZEGA	238931	97,9%	5174	2,1%
	NAHOURI	149547	98,2%	2701	1,8%
	ZOUNDWEOGO	255268	99,8%	576	,2%
	Total Région	643745	98,7%	8451	1,3%
EST	GNAGNA	415884	97,5%	10545	2,5%
	GOURMA	295530	98,9%	3435	1,1%
	TAPOA	301743	99,7%	839	,3%
	KOMANDJOARI	69820	98,6%	988	1,4%
	KOMPIENGA	72856	97,5%	1875	2,5%
	Total Région	1155834	98,5%	17682	1,5%
HAUTS-BASSINS	HOUET	545308	95,6%	25020	4,4%
	KENEDOUGOU	382195	97,9%	8367	2,1%
	TUY	240759	92,5%	19652	7,5%
	Total Région	1168262	95,7%	53039	4,3%
NORD	PASSORE	292352	99,5%	1606	,5%
	YATENGA	653509	99,8%	1014	,2%
	LOROUM	164446	99,3%	1101	,7%
	ZONDOMA	141390	96,2%	5602	3,8%
	Total Région	1251698	99,3%	9322	,7%
PLATEAU CENTRAL	GANZOURGOU	300830	98,6%	4212	1,4%
	OUBRITENGA	231474	98,2%	4132	1,8%
	KOURWEOGO	126079	99,3%	863	,7%
	Total Région	658383	98,6%	9206	1,4%
SAHEL	OUDALAN	175979	99,4%	1117	,6%
	SENO	202800	99,4%	1243	,6%
	SOUM	379704	98,5%	5847	1,5%
	YAGHA	166289	97,9%	3631	2,1%
	Total Région	924773	98,7%	11837	1,3%
SUD OUEST	BOUGOURIBA	90422	98,0%	1883	2,0%
	PONI	205871	99,4%	1198	,6%
	IOBA	218422	95,7%	9890	4,3%
	NOUMBIEL	62862	100,0%	0	,0%
	Total Région	577577	97,8%	12972	2,2%
TOTAL BURKINA		12017694	97,9%	257213	2,1%

Tableau A3S5A02: Répartition de la population agricole bénéficiant du crédit agricole par sexe

Région	Province	Sexe				Total	
		Masculin		Feminin			
		effectif	% ligne	effectif	% ligne	effectif	% ligne
BOUCLE DU MOUHOUN	KOSSI	6 431	81,3	1 480	18,7	7 912	100,0
	MOUHOUN	23 275	88,5	3 012	11,5	26 287	100,0
	SOUROU	3 511	72,7	1 318	27,3	4 829	100,0
	BALE	20 309	97,4	535	2,6	20 843	100,0
	BANWA	13 497	95,9	578	4,1	14 076	100,0
	NAYALA	4 861	100,0	0	0,0	4 861	100,0
	Total	**71 884**	**91,2**	**6 923**	**8,8**	**78 807**	**100,0**
CASCADES	COMOE	12 948	84,5	2 383	15,5	15 331	100,0
	LERABA	5 737	89,0	712	11,0	6 449	100,0
	Total	**18 685**	**85,8**	**3 095**	**14,2**	**21 780**	**100,0**
CENTRE	KADIOGO	1 774	73,8	629	26,2	2 403	100,0
	Total	**1 774**	**73,8**	**629**	**26,2**	**2 403**	**100,0**
CENTRE EST	BOULGOU	1 221	66,5	614	33,5	1 835	100,0
	KOURITENGA	975	70,4	410	29,6	1 386	100,0
	KOULPELOGO	3 740	87,2	548	12,8	4 288	100,0
	Total	**5 937**	**79,1**	**1 571**	**20,9**	**7 508**	**100,0**
CENTRE NORD	BAM	446	32,0	946	68,0	1 392	100,0
	NAMENTENGA	442	50,6	431	49,4	873	100,0
	SANMATENGA	1 953	24,6	5 999	75,4	7 951	100,0
	Total	**2 840**	**27,8**	**7 376**	**72,2**	**10 216**	**100,0**
CENTRE OUEST	BOULKIEMDE	2 272	66,9	1 125	33,1	3 397	100,0
	SANGUIE	4 642	85,9	760	14,1	5 403	100,0
	SISSILI	7 888	96,9	256	3,1	8 145	100,0
	ZIRO	8 040	100,0	0	0,0	8 040	100,0
	Total	**22 842**	**91,4**	**2 141**	**8,6**	**24 984**	**100,0**
CENTRE SUD	BAZEGA	1 953	68,8	884	31,2	2 837	100,0
	NAHOURI	2 076	72,3	797	27,7	2 873	100,0
	ZOUNDWEOGO	1 361	42,4	1 848	57,6	3 210	100,0
	Total	**5 391**	**60,4**	**3 529**	**39,6**	**8 920**	**100,0**
EST	GNAGNA	3 924	30,8	8 810	69,2	12 734	100,0
	GOURMA	1 275	47,3	1 419	52,7	2 694	100,0
	TAPOA	4 297	88,9	537	11,1	4 835	100,0
	KOMANDJOARI	836	74,4	287	25,6	1 123	100,0
	KOMPIENGA	952	74,8	321	25,2	1 273	100,0
	Total	**11 284**	**49,8**	**11 374**	**50,2**	**22 658**	**100,0**
HAUTS-BASSINS	HOUET	17 036	99,7	59	0,3	17 095	100,0
	KENEDOUGOU	13 846	87,7	1 940	12,3	15 786	100,0
	TUY	17 830	86,8	2 700	13,2	20 531	100,0
	Total	**48 713**	**91,2**	**4 699**	**8,8**	**53 412**	**100,0**
NORD	PASSORE	1 198	34,2	2 306	65,8	3 504	100,0
	YATENGA	3 965	50,2	3 939	49,8	7 904	100,0
	LOROUM	97	100,0	0	0,0	97	100,0
	ZONDOMA	1 938	52,6	1 749	47,4	3 687	100,0
	Total	**7 198**	**47,4**	**7 994**	**52,6**	**15 192**	**100,0**
PLATEAU CENTRAL	GANZOURGOU	4 075	100,0	0	0,0	4 075	100,0
	OUBRITENGA	250	21,8	897	78,2	1 147	100,0
	KOURWEOGO	436	45,9	514	54,1	950	100,0
	Total	**4 760**	**77,1**	**1 412**	**22,9**	**6 172**	**100,0**
SAHEL	SENO	1 403	100,0	0	0,0	1 403	100,0
	SOUM	1 889	100,0	0	0,0	1 889	100,0
	YAGHA	282	60,2	187	39,8	469	100,0
	Total	**3 574**	**95,0**	**187**	**5,0**	**3 761**	**100,0**
SUD OUEST	BOUGOURIBA	2 371	86,1	382	13,9	2 753	100,0
	PONI	1 154	89,9	130	10,1	1 284	100,0
	IOBA	16 674	100,0	0	0,0	16 674	100,0
	NOUMBIEL	154	35,0	287	65,0	441	100,0
	Total	**20 353**	**96,2**	**798**	**3,8**	**21 152**	**100,0**
TOTAL BURKINA		**225 235**	**81,3**	**51 728**	**18,7**	**276 963**	**100,0**

Tableau A3S5A03: Répartition de la population agricole ayant obtenu le crédit en espèces

Région	Province	Crédit en espèces				Total	
		Non		Oui			
		effectif	% ligne	effectif	% ligne	effectif	% ligne
BOUCLE DU MOUHOUN	KOSSI	2 411	30,5	5 501	69,5	7 912	100,0
	MOUHOUN	20 430	77,7	5 857	22,3	26 287	100,0
	SOUROU	1 044	21,6	3 785	78,4	4 829	100,0
	BALE	19 407	93,1	1 436	6,9	20 843	100,0
	BANWA	13 028	92,6	1 047	7,4	14 076	100,0
	NAYALA	4 372	89,9	489	10,1	4 861	100,0
	Total	**60 692**	**77,0**	**18 115**	**23,0**	**78 807**	**100,0**
CASCADES	COMOE	9 828	64,1	5 503	35,9	15 331	100,0
	LERABA	5 726	88,8	722	11,2	6 449	100,0
	Total	**15 555**	**71,4**	**6 225**	**28,6**	**21 780**	**100,0**
CENTRE	KADIOGO	197	8,2	2 205	91,8	2 403	100,0
	Total	**197**	**8,2**	**2 205**	**91,8**	**2 403**	**100,0**
CENTRE EST	BOULGOU	1 135	61,9	700	38,1	1 835	100,0
	KOURITENGA	370	26,7	1 016	73,3	1 386	100,0
	KOULPELOGO	2 100	49,0	2 188	51,0	4 288	100,0
	Total	**3 605**	**48,0**	**3 904**	**52,0**	**7 508**	**100,0**
CENTRE NORD	BAM	157	11,3	1 235	88,7	1 392	100,0
	NAMENTENGA	442	50,6	431	49,4	873	100,0
	SANMATENGA	269	3,4	7 683	96,6	7 951	100,0
	Total	**867**	**8,5**	**9 349**	**91,5**	**10 216**	**100,0**
CENTRE OUEST	BOULKIEMDE	568	16,7	2 829	83,3	3 397	100,0
	SANGUIE	3 464	64,1	1 938	35,9	5 403	100,0
	SISSILI	6 997	85,9	1 148	14,1	8 145	100,0
	ZIRO	7 161	89,1	879	10,9	8 040	100,0
	Total	**18 190**	**72,8**	**6 794**	**27,2**	**24 984**	**100,0**
CENTRE SUD	BAZEGA	1 366	48,1	1 471	51,9	2 837	100,0
	NAHOURI	1 796	62,5	1 077	37,5	2 873	100,0
	ZOUNDWEOGO	1 073	33,4	2 136	66,6	3 210	100,0
	Total	**4 235**	**47,5**	**4 685**	**52,5**	**8 920**	**100,0**
EST	GNAGNA	0	0,0	12 734	100,0	12 734	100,0
	GOURMA	1 177	43,7	1 517	56,3	2 694	100,0
	TAPOA	3 141	65,0	1 694	35,0	4 835	100,0
	KOMANDJOARI	289	25,8	834	74,2	1 123	100,0
	KOMPIENGA	607	47,7	666	52,3	1 273	100,0
	Total	**5 214**	**23,0**	**17 444**	**77,0**	**22 658**	**100,0**
HAUTS-BASSINS	HOUET	14 129	82,6	2 966	17,4	17 095	100,0
	KENEDOUGOU	11 548	73,2	4 238	26,8	15 786	100,0
	TUY	17 876	87,1	2 655	12,9	20 531	100,0
	Total	**43 553**	**81,5**	**9 859**	**18,5**	**53 412**	**100,0**
NORD	PASSORE	628	17,9	2 876	82,1	3 504	100,0
	YATENGA	2 833	35,8	5 071	64,2	7 904	100,0
	LOROUM	0	0,0	97	100,0	97	100,0
	ZONDOMA	1 173	31,8	2 513	68,2	3 687	100,0
	Total	**4 635**	**30,5**	**10 557**	**69,5**	**15 192**	**100,0**
PLATEAU CENTRAL	GANZOURGOU	2 719	66,7	1 356	33,3	4 075	100,0
	OUBRITENGA	147	12,8	1 000	87,2	1 147	100,0
	KOURWEOGO	0	0,0	950	100,0	950	100,0
	Total	**2 866**	**46,4**	**3 306**	**53,6**	**6 172**	**100,0**
SAHEL	SENO	0	0,0	1 403	100,0	1 403	100,0
	SOUM	0	0,0	1 889	100,0	1 889	100,0
	YAGHA	0	0,0	469	100,0	469	100,0
	Total	**0**	**0,0**	**3 761**	**100,0**	**3 761**	**100,0**
SUD OUEST	BOUGOURIBA	1 849	67,2	904	32,8	2 753	100,0
	PONI	859	66,9	425	33,1	1 284	100,0
	IOBA	16 471	98,8	203	1,2	16 674	100,0
	NOUMBIEL	0	0,0	441	100,0	441	100,0
	Total	**19 179**	**90,7**	**1 973**	**9,3**	**21 152**	**100,0**
TOTAL BURKINA		**178 786**	**64,6**	**98 177**	**35,4**	**276 963**	**100,0**

Tableau A3S5A04: Répartition de la population agricole ayant obtenu le crédit en intrant

Région	Province	Crédit intrant				Total	
		Non		Oui			
		effectif	% ligne	effectif	% ligne	effectif	% ligne
BOUCLE DU MOUHOUN	KOSSI	6 135	77,5	1 776	22,5	7 912	100,0
	MOUHOUN	6 632	25,2	19 654	74,8	26 287	100,0
	SOUROU	3 785	78,4	1 044	21,6	4 829	100,0
	BALE	1 350	6,5	19 494	93,5	20 843	100,0
	BANWA	1 333	9,5	12 742	90,5	14 076	100,0
	NAYALA	753	15,5	4 108	84,5	4 861	100,0
	Total	**19 988**	**25,4**	**58 819**	**74,6**	**78 807**	**100,0**
CASCADES	COMOE	6 037	39,4	9 295	60,6	15 331	100,0
	LERABA	722	11,2	5 726	88,8	6 449	100,0
	Total	**6 759**	**31,0**	**15 021**	**69,0**	**21 780**	**100,0**
CENTRE	KADIOGO	2 205	91,8	197	8,2	2 403	100,0
	Total	**2 205**	**91,8**	**197**	**8,2**	**2 403**	**100,0**
CENTRE EST	BOULGOU	1 757	95,7	78	4,3	1 835	100,0
	KOURITENGA	1 386	100,0	0	0,0	1 386	100,0
	KOULPELOGO	2 359	55,0	1 928	45,0	4 288	100,0
	Total	**5 501**	**73,3**	**2 007**	**26,7**	**7 508**	**100,0**
CENTRE NORD	BAM	1 235	88,7	157	11,3	1 392	100,0
	NAMENTENGA	736	84,3	137	15,7	873	100,0
	SANMATENGA	7 951	100,0	0	0,0	7 951	100,0
	Total	**9 922**	**97,1**	**293**	**2,9**	**10 216**	**100,0**
CENTRE OUEST	BOULKIEMDE	2 898	85,3	499	14,7	3 397	100,0
	SANGUIE	1 700	31,5	3 702	68,5	5 403	100,0
	SISSILI	1 509	18,5	6 636	81,5	8 145	100,0
	ZIRO	879	10,9	7 161	89,1	8 040	100,0
	Total	**6 986**	**28,0**	**17 997**	**72,0**	**24 984**	**100,0**
CENTRE SUD	BAZEGA	1 478	52,1	1 360	47,9	2 837	100,0
	NAHOURI	1 077	37,5	1 796	62,5	2 873	100,0
	ZOUNDWEOGO	2 136	66,6	1 073	33,4	3 210	100,0
	Total	**4 691**	**52,6**	**4 229**	**47,4**	**8 920**	**100,0**
EST	GNAGNA	12 734	100,0	0	0,0	12 734	100,0
	GOURMA	2 142	79,5	552	20,5	2 694	100,0
	TAPOA	2 761	57,1	2 073	42,9	4 835	100,0
	KOMANDJOARI	926	82,5	197	17,5	1 123	100,0
	KOMPIENGA	666	52,3	607	47,7	1 273	100,0
	Total	**19 229**	**84,9**	**3 428**	**15,1**	**22 658**	**100,0**
HAUTS-BASSINS	HOUET	3 344	19,6	13 751	80,4	17 095	100,0
	KENEDOUGOU	4 313	27,3	11 473	72,7	15 786	100,0
	TUY	2 655	12,9	17 876	87,1	20 531	100,0
	Total	**10 311**	**19,3**	**43 100**	**80,7**	**53 412**	**100,0**
NORD	PASSORE	3 004	85,7	500	14,3	3 504	100,0
	YATENGA	6 064	76,7	1 840	23,3	7 904	100,0
	LOROUM	97	100,0	0	0,0	97	100,0
	ZONDOMA	3 106	84,2	581	15,8	3 687	100,0
	Total	**12 271**	**80,8**	**2 921**	**19,2**	**15 192**	**100,0**
PLATEAU CENTRAL	GANZOURGOU	1 356	33,3	2 719	66,7	4 075	100,0
	OUBRITENGA	1 147	100,0	0	0,0	1 147	100,0
	KOURWEOGO	950	100,0	0	0,0	950	100,0
	Total	**3 453**	**56,0**	**2 719**	**44,0**	**6 172**	**100,0**
SAHEL	SENO	1 403	100,0	0	0,0	1 403	100,0
	SOUM	1 889	100,0	0	0,0	1 889	100,0
	YAGHA	469	100,0	0	0,0	469	100,0
	Total	**3 761**	**100,0**	**0**	**0,0**	**3 761**	**100,0**
SUD OUEST	BOUGOURIBA	1 017	36,9	1 736	63,1	2 753	100,0
	PONI	555	43,3	729	56,7	1 284	100,0
	IOBA	203	1,2	16 471	98,8	16 674	100,0
	NOUMBIEL	441	100,0	0	0,0	441	100,0
	Total	**2 216**	**10,5**	**18 936**	**89,5**	**21 152**	**100,0**
TOTAL BURKINA		**107 296**	**38,7**	**169 667**	**61,3**	**276 963**	**100,0**

Tableau A3S5A05: Répartition de la population agricole ayant obtenu le crédit équipement

Région	Province	Crédit équipement				Total	
		Non		Oui			
		effectif	% ligne	effectif	% ligne	effectif	% ligne
BOUCLE DU MOUHOUN	KOSSI	7 912	100,0	0	0,0	7 912	100,0
	MOUHOUN	25 890	98,5	397	1,5	26 287	100,0
	SOUROU	4 829	100,0	0	0,0	4 829	100,0
	BALE	20 461	98,2	382	1,8	20 843	100,0
	BANWA	14 071	100,0	4	0,0	14 076	100,0
	NAYALA	4 596	94,6	265	5,4	4 861	100,0
	Total	**77 759**	**98,7**	**1 048**	**1,3**	**78 807**	**100,0**
CASCADES	COMOE	15 331	100,0	0	0,0	15 331	100,0
	LERABA	6 449	100,0	0	0,0	6 449	100,0
	Total	**21 780**	**100,0**	**0**	**0,0**	**21 780**	**100,0**
CENTRE	KADIOGO	2 403	100,0	0	0,0	2 403	100,0
	Total	**2 403**	**100,0**	**0**	**0,0**	**2 403**	**100,0**
CENTRE EST	BOULGOU	839	45,7	996	54,3	1 835	100,0
	KOURITENGA	1 386	100,0	0	0,0	1 386	100,0
	KOULPELOGO	4 288	100,0	0	0,0	4 288	100,0
	Total	**6 512**	**86,7**	**996**	**13,3**	**7 508**	**100,0**
CENTRE NORD	BAM	1 392	100,0	0	0,0	1 392	100,0
	NAMENTENGA	873	100,0	0	0,0	873	100,0
	SANMATENGA	7 683	96,6	269	3,4	7 951	100,0
	Total	**9 947**	**97,4**	**269**	**2,6**	**10 216**	**100,0**
CENTRE OUEST	BOULKIEMDE	3 367	99,1	29	,9	3 397	100,0
	SANGUIE	5 403	100,0	0	0,0	5 403	100,0
	SISSILI	8 145	100,0	0	0,0	8 145	100,0
	ZIRO	8 040	100,0	0	0,0	8 040	100,0
	Total	**24 954**	**99,9**	**29**	**0,1**	**24 984**	**100,0**
CENTRE SUD	BAZEGA	2 831	99,8	6	0,2	2 837	100,0
	NAHOURI	2 873	100,0	0	0,0	2 873	100,0
	ZOUNDWEOGO	3 210	100,0	0	0,0	3 210	100,0
	Total	**8 914**	**99,9**	**6**	**0,1**	**8 920**	**100,0**
EST	GNAGNA	12 734	100,0	0	0,0	12 734	100,0
	GOURMA	2 364	87,8	330	12,2	2 694	100,0
	TAPOA	3 767	77,9	1 068	22,1	4 835	100,0
	KOMANDJOARI	1 123	100,0	0	0,0	1 123	100,0
	KOMPIENGA	1 273	100,0	0	0,0	1 273	100,0
	Total	**21 260**	**93,8**	**1 397**	**6,2**	**22 658**	**100,0**
HAUTS-BASSINS	HOUET	16 855	98,6	240	1,4	17 095	100,0
	KENEDOUGOU	15 711	99,5	75	0,5	15 786	100,0
	TUY	20 031	97,6	500	2,4	20 531	100,0
	Total	**52 597**	**98,5**	**814**	**1,5**	**53 412**	**100,0**
NORD	PASSORE	3 504	100,0	0	0,0	3 504	100,0
	YATENGA	7 904	100,0	0	0,0	7 904	100,0
	LOROUM	97	100,0	0	0,0	97	100,0
	ZONDOMA	3 687	100,0	0	0,0	3 687	100,0
	Total	**15 192**	**100,0**	**0**	**0,0**	**15 192**	**100,0**
PLATEAU CENTRAL	GANZOURGOU	4 075	100,0	0	0,0	4 075	100,0
	OUBRITENGA	1 147	100,0	0	0,0	1 147	100,0
	KOURWEOGO	950	100,0	0	0,0	950	100,0
	Total	**6 172**	**100,0**	**0**	**0,0**	**6 172**	**100,0**
SAHEL	SENO	1 403	100,0	0	0,0	1 403	100,0
	SOUM	1 889	100,0	0	0,0	1 889	100,0
	YAGHA	469	100,0	0	0,0	469	100,0
	Total	**3 761**	**100,0**	**0**	**0,0**	**3 761**	**100,0**
SUD OUEST	BOUGOURIBA	2 751	99,9	2	0,1	2 753	100,0
	PONI	1 154	89,8	130	10,2	1 284	100,0
	IOBA	16 674	100,0	0	0,0	16 674	100,0
	NOUMBIEL	441	100,0	0	0,0	441	100,0
	Total	**21 019**	**99,4**	**133**	**0,6**	**21 152**	**100,0**
TOTAL BURKINA		**272 270**	**98,3**	**4 693**	**1,7**	**276 963**	**100,0**

Tableau A3S5A06: Répartition de la population agricole ayant obtenu le crédit animaux

Région	Province	Crédit animaux				Total	
		Non		Oui			
		effectif	% ligne	effectif	% ligne	effectif	% ligne
BOUCLE DU MOUHOUN	KOSSI	7 912	100,0	0	0,0	7 912	100,0
	MOUHOUN	26 076	99,2	211	0,8	26 287	100,0
	SOUROU	4 716	97,7	113	2,3	4 829	100,0
	BALE	20 710	99,4	134	0,6	20 843	100,0
	BANWA	14 076	100,0	0	0,0	14 076	100,0
	NAYALA	4 861	100,0	0	0,0	4 861	100,0
	Total	**78 349**	**99,4**	**458**	**0,6**	**78 807**	**100,0**
CASCADES	COMOE	15 331	100,0	0	0,0	15 331	100,0
	LERABA	6 449	100,0	0	0,0	6 449	100,0
	Total	**21 780**	**100,0**	**0**	**,0**	**21 780**	**100,0**
CENTRE	KADIOGO	2 403	100,0	0	0,0	2 403	100,0
	Total	**2 403**	**100,0**	**0**	**0,0**	**2 403**	**100,0**
CENTRE EST	BOULGOU	1 835	100,0	0	0,0	1 835	100,0
	KOURITENGA	1 016	73,3	370	26,7	1 386	100,0
	KOULPELOGO	4 117	96,0	171	4,0	4 288	100,0
	Total	**6 967**	**92,8**	**541**	**7,2**	**7 508**	**100,0**
CENTRE NORD	BAM	1 392	100,0	0	0,0	1 392	100,0
	NAMENTENGA	873	100,0	0	0,0	873	100,0
	SANMATENGA	7 951	100,0	0	0,0	7 951	100,0
	Total	**10 216**	**100,0**	**0**	**0,0**	**10 216**	**100,0**
CENTRE OUEST	BOULKIEMDE	3 397	100,0	0	0,0	3 397	100,0
	SANGUIE	5 403	100,0	0	0,0	5 403	100,0
	SISSILI	7 955	97,7	190	2,3	8 145	100,0
	ZIRO	8 040	100,0	0	0,0	8 040	100,0
	Total	**24 794**	**99,2**	**190**	**0,8**	**24 984**	**100,0**
CENTRE SUD	BAZEGA	2 837	100,0	0	0,0	2 837	100,0
	NAHOURI	2 873	100,0	0	0,0	2 873	100,0
	ZOUNDWEOGO	3 210	100,0	0	0,0	3 210	100,0
	Total	**8 920**	**100,0**	**0**	**0,0**	**8 920**	**100,0**
EST	GNAGNA	12 734	100,0	0	0,0	12 734	100,0
	GOURMA	2 694	100,0	0	0,0	2 694	100,0
	TAPOA	4 835	100,0	0	0,0	4 835	100,0
	KOMANDJOARI	1 031	91,8	93	8,2	1 123	100,0
	KOMPIENGA	1 273	100,0	0	0,0	1 273	100,0
	Total	**22 565**	**99,6**	**93**	**0,4**	**22 658**	**100,0**
HAUTS-BASSINS	HOUET	17 095	100,0	0	0,0	17 095	100,0
	KENEDOUGOU	15 786	100,0	0	0,0	15 786	100,0
	TUY	20 531	100,0	0	0,0	20 531	100,0
	Total	**53 412**	**100,0**	**0**	**0,0**	**53 412**	**100,0**
NORD	PASSORE	3 504	100,0	0	0,0	3 504	100,0
	YATENGA	6 911	87,4	993	12,6	7 904	100,0
	LOROUM	97	100,0	0	0,0	97	100,0
	ZONDOMA	3 094	83,9	593	16,1	3 687	100,0
	Total	**13 606**	**89,6**	**1 586**	**10,4**	**15 192**	**100,0**
PLATEAU CENTRAL	GANZOURGOU	4 075	100,0	0	0,0	4 075	100,0
	OUBRITENGA	1 147	100,0	0	0,0	1 147	100,0
	KOURWEOGO	950	100,0	0	0,0	950	100,0
	Total	**6 172**	**100,0**	**0**	**0,0**	**6 172**	**100,0**
SAHEL	SENO	1 403	100,0	0	0,0	1 403	100,0
	SOUM	1 889	100,0	0	0,0	1 889	100,0
	YAGHA	469	100,0	0	0,0	469	100,0
	Total	**3 761**	**100,0**	**0**	**0,0**	**3 761**	**100,0**
SUD OUEST	BOUGOURIBA	2 753	100,0	0	0,0	2 753	100,0
	PONI	1 284	100,0	0	0,0	1 284	100,0
	IOBA	16 674	100,0	0	0,0	16 674	100,0
	NOUMBIEL	441	100,0	0	0,0	441	100,0
	Total	**21 152**	**100,0**	**0**	**0,0**	**21 152**	**100,0**
TOTAL BURKINA		**274 096**	**99,0**	**2 867**	**1,0**	**276 963**	**100,0**

Tableau A3S5A07 : Somme moyenne empruntée par les bénéficiaires du crédit agricole

Sexe	Somme empruntée	
	moyenne	somme
Masculin	180 225	40 592 932 617
Feminin	46 863	2 424 151 282
Total Burkina	**155 317**	**43 017 083 899**

Tableau A3S5A08 : Somme moyenne à rembourser par les bénéficiaires du crédit agricole

Sexe	Montant plus intérêt à rembourser	
	moyenne	somme
Masculin	187 700	42 276 632 931
Feminin	51 766	2 677 775 099
Total Burkina	**162 312**	**44 954 408 030**

SECTION A.5.1 1: Revenus agricoles du ménage au cours des douze (12) derniers mois

Tableau :A5S1A0 1: Structure du revenu agricole des ménages (1/2)

Région	Province	Céréales	Coton	Oléagineux et Protéagineux	Tubercules et légumes à gousse	Légumes frais	Fruits
		%ligne	%ligne	%ligne	%ligne	%ligne	%ligne
BOUCLE DU MOUHOUN	KOSSI	31,7	1,8	29,4	3,8	3,6	,0
	MOUHOUN	8,5	56,1	7,4	1,0	2,3	,3
	SOUROU	24,2	,0	6,1	6,5	34,0	,1
	BALE	17,3	41,4	6,7	1,1	,7	1,0
	BANWA	22,3	37,3	6,2	,7	10,5	,3
	NAYALA	19,1	17,4	3,2	2,0	3,4	,9
	Total Région	**20,0**	**31,4**	**9,2**	**1,9**	**8,5**	**,4**
CASCADES	COMOE	17,1	6,7	8,7	1,5	1,8	6,3
	LERABA	24,1	14,2	13,9	2,4	1,6	8,2
	Total Région	**19,1**	**8,8**	**10,2**	**1,7**	**1,7**	**6,8**
CENTRE	KADIOGO	4,2	,0	2,3	1,7	33,4	2,7
	Total Région	**4,2**	**,0**	**2,3**	**1,7**	**33,4**	**2,7**
CENTRE EST	BOULGOU	12,6	2,2	5,5	,9	5,6	1,7
	KOURITENGA	10,0	3,6	15,2	3,8	1,3	,0
	KOULPELOGO	14,1	11,3	10,4	1,4	1,7	,4
	Total Région	**12,4**	**5,4**	**9,4**	**1,8**	**3,3**	**,9**
CENTRE NORD	BAM	,4	,3	3,8	3,5	6,2	,0
	NAMENTENGA	11,5	,0	21,2	9,4	1,1	,0
	SANMATENGA	3,8	,0	18,0	16,3	10,6	,0
	Total Région	**4,2**	**,1**	**14,1**	**10,9**	**7,4**	**,0**
CENTRE OUEST	BOULKIEMDE	12,0	,0	5,8	3,6	4,6	1,4
	SANGUIE	2,8	,1	4,2	1,4	40,2	3,2
	SISSILI	15,7	14,2	11,8	12,1	,3	,3
	ZIRO	24,3	16,8	7,4	1,9	,1	,0
	Total Région	**15,7**	**10,1**	**7,9**	**5,2**	**8,1**	**,9**
CENTRE SUD	BAZEGA	6,8	5,2	9,4	4,5	8,2	2,3
	NAHOURI	16,1	9,3	10,6	7,9	5,5	,8
	ZOUNDWEOGO	6,7	,0	8,5	,7	1,4	,1
	Total Région	**8,3**	**3,6**	**9,2**	**3,4**	**4,7**	**1,1**
EST	GNAGNA	6,0	,0	42,5	,4	1,8	,0
	GOURMA	22,6	8,2	13,2	7,4	3,2	,3
	TAPOA	14,9	20,2	8,5	1,9	1,9	,6
	KOMANDJOARI	4,5	,0	4,0	,3	,0	,0
	KOMPIENGA	14,5	15,7	6,1	3,1	,8	,0
	Total Région	**10,7**	**6,2**	**23,0**	**2,0**	**1,7**	**,2**
HAUTS-BASSINS	HOUET	20,1	19,3	3,3	,9	5,7	4,4
	KENEDOUGOU	23,8	26,2	2,2	3,9	5,4	6,3
	TUY	31,7	43,5	4,3	,7	,4	,3
	Total Région	**24,3**	**27,7**	**3,1**	**2,0**	**4,3**	**4,2**
NORD	PASSORE	9,0	,0	12,4	13,4	2,6	,1
	YATENGA	4,2	,0	10,9	4,6	5,2	2,1
	LOROUM	1,9	,0	6,5	4,7	3,6	,3
	ZONDOMA	6,8	,1	20,5	25,7	20,7	1,5
	Total Région	**4,7**	**,0**	**11,3**	**7,8**	**6,0**	**1,4**
PLATEAU CENTRAL	GANZOURGOU	13,4	4,8	6,2	3,5	4,0	,0
	OUBRITENGA	4,8	,0	5,8	5,1	26,3	3,0
	KOURWEOGO	11,0	,0	4,8	9,8	1,6	,0
	Total Région	**9,5**	**2,3**	**5,9**	**4,8**	**13,1**	**1,3**
SAHEL	OUDALAN	,9	,0	,5	,7	1,8	,0
	SENO	2,4	,0	1,1	2,4	,7	,0
	SOUM	4,2	,0	,0	,2	,1	,2
	YAGHA	3,9	,0	5,3	,0	,9	,0
	Total Région	**3,7**	**,0**	**,6**	**,6**	**,3**	**,2**
SUD OUEST	BOUGOURIBA	43,3	13,2	4,5	4,2	4,2	1,6
	PONI	9,4	8,4	9,7	3,5	1,4	8,7
	IOBA	15,0	38,0	11,0	,8	9,1	,4
	NOUMBIEL	7,5	,1	4,1	15,3	,6	4,2
	Total Région	**16,2**	**19,1**	**8,8**	**3,8**	**4,5**	**4,2**
TOTAL BURKINA		**13,3**	**12,3**	**8,5**	**3,1**	**5,4**	**1,5**

Tableau :A5S1A0 2: Structure du revenu agricole des ménages (2/2)

Région	Province	Produit élevage (lait, œuf, miel)	Elevage sur pied	Forêt, faune, cueillette	Autres	Total
		%ligne	%ligne	%ligne	%ligne	%ligne
BOUCLE DU MOUHOUN	KOSSI	1,5	23,0	5,2	,0	100,0
	MOUHOUN	,5	21,0	2,9	,0	100,0
	SOUROU	1,7	27,1	,3	,1	100,0
	BALE	,7	26,2	4,9	,0	100,0
	BANWA	,1	19,2	3,5	,0	100,0
	NAYALA	,6	51,5	1,9	,0	100,0
	Total Région	**,7**	**24,6**	**3,3**	**,0**	**100,0**
CASCADES	COMOE	1,2	50,7	6,1	,0	100,0
	LERABA	,9	30,9	3,8	,0	100,0
	Total Région	**1,1**	**45,1**	**5,4**	**,0**	**100,0**
CENTRE	KADIOGO	3,6	49,7	2,3	,0	100,0
	Total Région	**3,6**	**49,7**	**2,3**	**,0**	**100,0**
CENTRE EST	BOULGOU	2,3	67,9	1,3	,0	100,0
	KOURITENGA	2,3	58,8	4,5	,4	100,0
	KOULPELOGO	1,1	57,6	1,9	,0	100,0
	Total Région	**2,0**	**62,4**	**2,3**	**,1**	**100,0**
CENTRE NORD	BAM	1,1	84,7	,1	,0	100,0
	NAMENTENGA	1,0	55,2	,6	,0	100,0
	SANMATENGA	3,1	48,2	,0	,0	100,0
	Total Région	**2,0**	**61,1**	**,2**	**,0**	**100,0**
CENTRE OUEST	BOULKIEMDE	2,4	49,8	18,8	1,6	100,0
	SANGUIE	1,8	38,6	7,3	,5	100,0
	SISSILI	2,2	32,2	9,6	1,6	100,0
	ZIRO	1,8	42,0	5,8	,0	100,0
	Total Région	**2,0**	**39,7**	**9,5**	**,8**	**100,0**
CENTRE SUD	BAZEGA	,8	57,8	4,9	,0	100,0
	NAHOURI	1,1	34,3	14,2	,0	100,0
	ZOUNDWEOGO	10,0	66,0	6,5	,0	100,0
	Total Région	**5,0**	**57,6**	**7,2**	**,0**	**100,0**
EST	GNAGNA	1,1	46,2	1,8	,0	100,0
	GOURMA	1,6	39,9	3,6	,1	100,0
	TAPOA	4,0	44,1	1,8	2,0	100,0
	KOMANDJOARI	1,5	89,5	,1	,0	100,0
	KOMPIENGA	1,4	53,9	4,4	,1	100,0
	Total Région	**1,9**	**52,0**	**2,0**	**,4**	**100,0**
HAUTS-BASSINS	HOUET	1,4	41,4	3,7	,0	100,0
	KENEDOUGOU	,9	26,7	4,6	,0	100,0
	TUY	,8	13,4	4,9	,1	100,0
	Total Région	**1,1**	**29,0**	**4,3**	**,0**	**100,0**
NORD	PASSORE	,9	57,7	4,1	,0	100,0
	YATENGA	,9	71,9	,1	,0	100,0
	LOROUM	1,1	82,0	,0	,0	100,0
	ZONDOMA	,2	24,5	,0	,0	100,0
	Total Région	**,9**	**67,3**	**,6**	**,0**	**100,0**
PLATEAU CENTRAL	GANZOURGOU	,1	66,7	1,3	,0	100,0
	OUBRITENGA	3,0	51,7	,3	,0	100,0
	KOURWEOGO	1,2	64,8	6,8	,0	100,0
	Total Région	**1,4**	**60,2**	**1,4**	**,0**	**100,0**
SAHEL	OUDALAN	,8	94,5	,8	,0	100,0
	SENO	,4	91,0	2,2	,0	100,0
	SOUM	1,6	93,4	,3	,0	100,0
	YAGHA	1,1	88,8	,0	,0	100,0
	Total Région	**1,3**	**92,7**	**,6**	**,0**	**100,0**
SUD OUEST	BOUGOURIBA	,2	16,3	12,3	,1	100,0
	PONI	,9	29,4	28,2	,4	100,0
	IOBA	1,5	19,6	4,6	,0	100,0
	NOUMBIEL	,6	53,8	13,7	,1	100,0
	Total Région	**1,0**	**26,3**	**15,9**	**,2**	**100,0**
TOTAL BURKINA		**1,5**	**50,7**	**3,4**	**,1**	**100,0**

SECTION A.5.2 : Revenus non agricoles du ménage au cours des douze (12) derniers mois

Tableau :A5S2A0 1: Structure du revenu non agricole des ménages selon le sexe

Source de revenu non agricole	Revenu total		Total	Achats d'aliments		Total
	Masculin	Féminin		Masculin	Féminin	
	%ligne	%ligne	%ligne	%ligne	%ligne	%ligne
Commerce	72,9	27,1	100	66,0	34,0	100
Artisanat	81,5	18,5	100	80,4	19,6	100
service domestiques et services divers	96,4	3,6	100	85,1	14,9	100
Forces armées	100,0	0,0	100	100,0	0,0	100
Autre métier ou profession	89,4	10,6	100	85,3	14,7	100
migrations et dons	96,7	3,3	100	90,9	9,1	100
Total	**80,1**	**19,9**	**100**	**73,4**	**26,6**	**100**

Tableau :A5S2A0 2: Structure du revenu non agricole des ménages selon les activités

Source de revenu non agricole	Revenu total		Achats d'aliments		Total	
	Masculin	Féminin	Masculin	Féminin		
	colonne	colonne	colonne	colonne	colonne	colonne
Commerce	48,2	72,1	51,7	73,5	53,0	57,5
Artisanat	24,3	22,1	27,3	18,3	23,9	24,9
service domestiques et services divers	14,7	2,2	4,9	2,4	12,2	4,2
Forces armées	0,5	0,0	0,9	0,0	0,4	0,7
Autre métier ou profession	5,5	2,6	8,4	4,0	4,9	7,2
migrations et dons	6,8	0,9	6,8	1,9	5,6	5,5
Total	**100,0**	**100,0**	**100,0**	**100,0**	**100,0**	**100,0**

Tableau :A5S2A0 3: Structure du revenu non agricole des ménages

Région	Province	Commerce	Artisanat	Services domestiques et services divers	Forces armées	Autres métiers ou professions	Migrations ou dons	Total
		%ligne	%ligne	%ligne	%ligne	%ligne	%ligne	%ligne
BOUCLE DU MOUHOUN	KOSSI	68,8	24,0	6,2	0,0	0,9	0,1	100,0
	MOUHOUN	65,6	13,7	8,0	0,0	5,7	7,0	100,0
	SOUROU	70,7	18,6	0,6	0,0	0,6	9,5	100,0
	BALE	16,5	76,9	2,4	1,1	1,3	1,8	100,0
	BANWA	83,8	10,7	0,2	0,0	5,2	0,0	100,0
	NAYALA	63,4	15,2	3,3	0,0	14,2	3,9	100,0
	Total Région	**57,3**	**31,3**	**3,6**	**0,3**	**4,6**	**3,0**	**100,0**
CASCADES	COMOE	75,8	7,7	8,2	0,6	4,3	3,4	100,0
	LERABA	71,7	17,2	1,3	0,0	9,8	0,0	100,0
	Total Région	**75,4**	**8,8**	**7,4**	**0,5**	**4,9**	**3,0**	**100,0**
CENTRE	KADIOGO	57,8	25,9	6,2	0,0	8,9	1,2	100,0
	Total Région	**57,8**	**25,9**	**6,2**	**0,0**	**8,9**	**1,2**	**100,0**
CENTRE EST	BOULGOU	63,1	11,9	23,5	0,0	0,2	1,3	100,0
	KOURITENGA	91,2	6,3	0,6	1,3	0,5	0,1	100,0
	KOULPELOGO	83,7	11,5	2,0	0,0	1,6	1,2	100,0
	Total Région	**79,6**	**9,1**	**9,4**	**0,6**	**0,5**	**0,7**	**100,0**
CENTRE NORD	BAM	43,6	51,0	3,1	0,0	1,5	0,8	100,0
	NAMENTENGA	27,5	72,5	0,0	0,0	0,0	0,0	100,0
	SANMATENGA	54,0	43,1	1,1	0,3	0,2	1,3	100,0
	Total Région	**41,3**	**56,7**	**0,9**	**0,1**	**0,3**	**0,7**	**100,0**
CENTRE OUEST	BOULKIEMDE	49,4	41,9	5,3	0,0	3,1	0,3	100,0
	SANGUIE	61,4	27,7	0,5	0,0	2,5	7,9	100,0
	SISSILI	93,4	2,1	0,4	0,0	0,1	3,9	100,0
	ZIRO	64,4	30,9	0,3	0,0	3,5	0,9	100,0
	Total Région	**77,5**	**16,2**	**1,2**	**0,0**	**1,4**	**3,7**	**100,0**
CENTRE SUD	BAZEGA	67,9	24,0	3,2	0,0	4,8	0,0	100,0
	NAHOURI	87,8	3,5	0,5	0,0	0,4	7,8	100,0
	ZOUNDWEOGO	85,3	13,8	0,9	0,0	0,0	0,0	100,0
	Total Région	**81,1**	**14,6**	**1,4**	**0,0**	**1,4**	**1,5**	**100,0**
EST	GNAGNA	72,0	28,0	0,0	0,0	0,0	0,0	100,0
	GOURMA	80,4	10,3	3,1	0,0	4,0	2,3	100,0
	TAPOA	46,8	15,9	0,8	0,0	35,9	0,7	100,0
	KOMANDJOARI	96,9	1,6	0,1	0,0	1,3	0,0	100,0
	KOMPIENGA	46,8	14,7	1,4	0,0	9,8	27,3	100,0
	Total Région	**66,8**	**15,2**	**1,0**	**0,0**	**13,4**	**3,6**	**100,0**
HAUTS-BASSINS	HOUET	26,2	3,7	64,8	1,0	2,9	1,3	100,0
	KENEDOUGOU	80,0	15,5	3,5	0,0	1,1	0,0	100,0
	TUY	49,0	38,5	5,9	0,0	0,7	5,9	100,0
	Total Région	**36,4**	**8,9**	**49,9**	**0,8**	**2,4**	**1,6**	**100,0**
NORD	PASSORE	52,9	39,5	0,2	0,0	0,9	6,6	100,0
	YATENGA	35,9	47,5	1,7	0,0	11,4	3,5	100,0
	LOROUM	22,7	25,1	0,1	0,0	0,8	51,4	100,0
	ZONDOMA	54,4	40,9	0,0	0,0	4,7	0,0	100,0
	Total Région	**35,6**	**38,7**	**0,9**	**0,0**	**5,9**	**19,0**	**100,0**
PLATEAU CENTRAL	GANZOURGOU	66,1	13,7	10,4	0,0	1,3	8,6	100,0
	OUBRITENGA	68,8	28,4	2,4	0,0	0,4	0,0	100,0
	KOURWEOGO	96,7	3,0	0,0	0,0	0,3	0,0	100,0
	Total Région	**76,1**	**14,3**	**5,2**	**0,0**	**0,8**	**3,7**	**100,0**
SAHEL	OUDALAN	31,8	65,7	1,0	0,0	0,6	0,9	100,0
	SENO	54,4	32,7	5,6	0,0	7,3	0,0	100,0
	SOUM	45,8	48,3	1,8	0,0	4,1	0,0	100,0
	YAGHA	57,5	42,5	0,0	0,0	0,0	0,0	100,0
	Total Région	**47,7**	**46,8**	**2,1**	**0,0**	**3,2**	**0,2**	**100,0**
SUD OUEST	BOUGOURIBA	58,1	4,6	19,0	0,0	7,3	11,1	100,0
	PONI	55,1	20,4	1,5	0,0	10,8	12,2	100,0
	IOBA	98,7	0,4	0,9	0,0	0,0	0,0	100,0
	NOUMBIEL	71,4	5,7	0,0	0,0	23,0	0,0	100,0
	Total Région	**68,5**	**12,0**	**2,9**	**0,0**	**9,1**	**7,5**	**100,0**
TOTAL BURKINA		**57,5**	**23,9**	**10,4**	**0,3**	**3,9**	**4,1**	**100,0**

Tableau A5S2A0 4 : Structure du revenu non agricole des ménages consacrée à l'achat d'aliments

Région	Province	Commerce	Artisanat	Services domestiques et services divers	Force armée	Autres métiers ou professions	Migrations ou dons	Total
		%ligne	%ligne	%ligne	%ligne	%ligne	%ligne	%ligne
BOUCLE DU MOUHOUN	KOSSI	49,4	37,2	11,1	0,0	2,1	0,3	100,0
	MOUHOUN	49,1	20,0	17,2	0,0	3,8	9,9	100,0
	SOUROU	52,8	25,5	1,1	0,0	0,8	19,7	100,0
	BALE	46,2	43,1	5,7	0,3	2,3	2,5	100,0
	BANWA	90,4	9,5	0,0	0,0	0,2	0,0	100,0
	NAYALA	30,4	28,1	7,5	0,0	25,8	8,3	100,0
	Total Région	**47,0**	**30,8**	**9,1**	**0,1**	**6,7**	**6,3**	**100,0**
CASCADES	COMOE	64,3	12,0	9,9	2,8	2,0	8,9	100,0
	LERABA	73,6	9,2	2,0	0,0	15,2	0,0	100,0
	Total Région	**65,3**	**11,7**	**9,0**	**2,5**	**3,5**	**7,9**	**100,0**
CENTRE	KADIOGO	42,8	30,5	9,8	0,0	15,7	1,2	100,0
	Total Région	**42,8**	**30,5**	**9,8**	**0,0**	**15,7**	**1,2**	**100,0**
CENTRE EST	BOULGOU	80,5	12,0	1,7	0,0	0,4	5,4	100,0
	KOURITENGA	79,9	14,6	0,0	2,5	3,0	0,0	100,0
	KOULPELOGO	85,3	8,0	3,2	0,0	3,0	0,6	100,0
	Total Région	**81,7**	**11,5**	**1,7**	**0,6**	**1,8**	**2,7**	**100,0**
CENTRE NORD	BAM	38,6	53,2	3,0	0,0	3,9	1,3	100,0
	NAMENTENGA	60,9	39,1	0,0	0,0	0,0	0,0	100,0
	SANMATENGA	60,9	33,8	1,6	1,0	0,6	2,2	100,0
	Total Région	**56,5**	**38,9**	**1,5**	**0,6**	**1,1**	**1,5**	**100,0**
CENTRE OUEST	BOULKIEMDE	71,9	17,3	8,6	0,0	1,7	0,5	100,0
	SANGUIE	59,7	30,6	1,0	0,0	3,4	5,3	100,0
	SISSILI	51,5	5,4	3,0	0,0	0,1	40,0	100,0
	ZIRO	64,3	33,0	0,8	0,0	0,0	1,9	100,0
	Total Région	**62,8**	**24,2**	**3,3**	**0,0**	**2,1**	**7,6**	**100,0**
CENTRE SUD	BAZEGA	74,1	19,5	1,7	0,0	4,7	0,0	100,0
	NAHOURI	90,7	3,3	0,6	0,0	0,6	4,8	100,0
	ZOUNDWEOGO	89,3	10,4	0,2	0,0	0,0	0,0	100,0
	Total Région	**87,2**	**10,1**	**0,6**	**0,0**	**0,9**	**1,2**	**100,0**
EST	GNAGNA	76,0	24,0	0,0	0,0	0,0	0,0	100,0
	GOURMA	66,6	14,5	7,4	0,0	9,7	1,8	100,0
	TAPOA	60,1	15,9	0,5	0,0	22,1	1,4	100,0
	KOMANDJOARI	92,8	1,5	1,4	0,0	4,4	0,0	100,0
	KOMPIENGA	37,4	31,3	0,0	0,0	18,6	12,7	100,0
	Total Région	**65,9**	**18,6**	**1,3**	**0,0**	**12,5**	**1,7**	**100,0**
HAUTS-BASSINS	HOUET	51,8	12,9	18,6	2,9	5,5	8,3	100,0
	KENEDOUGOU	67,9	24,8	6,5	0,0	0,7	0,0	100,0
	TUY	34,0	54,4	3,1	0,0	3,4	5,1	100,0
	Total Région	**53,2**	**23,2**	**12,7**	**1,6**	**3,8**	**5,5**	**100,0**
NORD	PASSORE	60,7	30,3	0,4	0,0	1,8	6,8	100,0
	YATENGA	48,0	41,0	3,7	0,0	6,0	1,3	100,0
	LOROUM	30,6	20,3	0,7	0,0	7,4	41,0	100,0
	ZONDOMA	49,8	46,6	0,0	0,0	3,6	0,0	100,0
	Total Région	**50,5**	**37,2**	**2,4**	**0,0**	**4,8**	**5,1**	**100,0**
PLATEAU CENTRAL	GANZOURGOU	70,0	22,6	0,0	0,0	0,0	7,4	100,0
	OUBRITENGA	81,7	16,1	2,2	0,0	0,0	0,0	100,0
	KOURWEOGO	87,2	12,7	0,0	0,0	0,1	0,0	100,0
	Total Région	**78,3**	**17,9**	**0,6**	**0,0**	**0,0**	**3,1**	**100,0**
SAHEL	OUDALAN	44,7	47,9	3,2	0,0	1,8	2,3	100,0
	SENO	43,3	28,2	7,3	0,0	21,2	0,0	100,0
	SOUM	45,6	51,5	1,0	0,0	1,9	0,0	100,0
	YAGHA	53,2	46,8	0,0	0,0	0,0	0,0	100,0
	Total Région	**45,6**	**44,2**	**3,0**	**0,0**	**6,7**	**0,5**	**100,0**
SUD OUEST	BOUGOURIBA	90,7	5,0	0,0	0,0	3,7	0,6	100,0
	PONI	53,1	22,7	1,2	0,0	13,6	9,3	100,0
	IOBA	95,4	0,0	4,6	0,0	0,0	0,0	100,0
	NOUMBIEL	56,6	5,4	0,0	0,0	38,0	0,0	100,0
	Total Région	**59,0**	**18,4**	**1,4**	**0,0**	**13,9**	**7,3**	**100,0**
TOTAL BURKINA		**58,9**	**26,9**	**4,5**	**0,4**	**5,6**	**3,8**	**100,0**

Tableau :A5S2A0 5: Part du revenu non agricole des ménages consacrée à l'achat d'aliments

Région	Province	Commerce	Artisanat	Services domestiques et services divers	Force armée	Autres métiers ou professions	Migrations ou dons	Total
BOUCLE DU MOUHOUN	KOSSI	15,7	33,8	38,7	0,0	50,0	51,3	21,8
	MOUHOUN	9,1	17,7	26,0	0,0	8,0	17,2	12,1
	SOUROU	14,7	27,1	35,5	0,0	24,8	41,1	19,7
	BALE	23,0	4,6	19,4	2,1	14,3	11,7	8,2
	BANWA	2,2	1,8	0,0	0,0	0,1	0,0	2,0
	NAYALA	7,9	30,4	37,7	0,0	29,8	34,8	16,4
	Total Région	**9,5**	**11,4**	**29,4**	**2,1**	**17,1**	**24,7**	**11,6**
CASCADES	COMOE	11,2	20,5	15,9	60,0	6,3	34,8	13,2
	LERABA	13,3	7,0	20,2	0,0	20,0	0,0	13,0
	Total Région	**11,4**	**17,6**	**16,0**	**60,0**	**9,3**	**34,8**	**13,1**
CENTRE	KADIOGO	11,6	18,4	24,5	0,0	27,5	15,8	15,6
	Total Région	**11,6**	**18,4**	**24,5**	**0,0**	**27,5**	**15,8**	**15,6**
CENTRE EST	BOULGOU	14,6	11,5	0,8	0,0	20,4	48,3	11,4
	KOURITENGA	4,3	11,4	0,0	9,4	30,0	0,0	4,9
	KOULPELOGO	20,5	13,9	31,8	0,0	38,9	9,6	20,1
	Total Région	**9,6**	**11,8**	**1,7**	**9,4**	**31,8**	**35,2**	**9,4**
CENTRE NORD	BAM	17,8	21,0	19,3	0,0	54,2	33,3	20,1
	NAMENTENGA	18,8	4,6	0,0	0,0	0,0	0,0	8,5
	SANMATENGA	21,3	14,8	27,0	62,5	53,9	31,7	18,9
	Total Région	**20,1**	**10,1**	**23,3**	**62,5**	**54,1**	**31,9**	**14,7**
CENTRE OUEST	BOULKIEMDE	20,2	5,7	22,5	0,0	7,8	21,5	13,8
	SANGUIE	21,3	24,1	40,9	0,0	30,5	14,8	21,9
	SISSILI	1,0	4,5	12,7	0,0	0,9	17,9	1,7
	ZIRO	11,2	12,0	28,7	0,0	0,0	25,0	11,2
	Total Région	**6,7**	**12,3**	**22,1**	**0,0**	**12,4**	**17,0**	**8,2**
CENTRE SUD	BAZEGA	20,3	15,2	9,8	0,0	17,9	0,0	18,6
	NAHOURI	42,7	38,5	57,1	0,0	66,7	25,2	41,3
	ZOUNDWEOGO	34,2	24,7	8,9	0,0	0,0	0,0	32,7
	Total Région	**32,8**	**21,1**	**12,4**	**0,0**	**20,4**	**25,2**	**30,5**
EST	GNAGNA	26,1	21,1	0,0	0,0	0,0	0,0	24,7
	GOURMA	11,6	19,8	33,2	0,0	34,3	10,8	14,0
	TAPOA	32,1	24,9	16,9	0,0	15,4	50,4	24,9
	KOMANDJOARI	4,6	4,3	45,3	0,0	16,5	0,0	4,8
	KOMPIENGA	8,7	23,2	0,0	0,0	20,7	5,1	10,9
	Total Région	**17,8**	**22,1**	**24,0**	**0,0**	**16,8**	**8,4**	**18,1**
HAUTS-BASSINS	HOUET	11,4	20,1	1,7	16,4	10,8	36,4	5,8
	KENEDOUGOU	12,5	23,6	27,7	0,0	9,3	0,0	14,7
	TUY	9,2	18,7	7,1	0,0	63,8	11,3	13,2
	Total Région	**11,5**	**20,4**	**2,0**	**16,4**	**12,3**	**27,1**	**7,8**
NORD	PASSORE	24,1	16,2	40,0	0,0	44,1	21,7	21,0
	YATENGA	25,2	16,3	41,1	0,0	9,9	7,1	18,9
	LOROUM	3,6	2,2	20,0	0,0	25,6	2,1	2,7
	ZONDOMA	16,2	20,2	0,0	0,0	13,3	0,0	17,7
	Total Région	**20,1**	**13,6**	**40,4**	**0,0**	**11,6**	**3,8**	**14,1**
PLATEAU CENTRAL	GANZOURGOU	6,0	9,4	0,0	0,0	0,0	4,9	5,7
	OUBRITENGA	7,8	3,7	6,0	0,0	0,0	0,0	6,5
	KOURWEOGO	4,9	23,0	0,0	0,0	2,5	0,0	5,4
	Total Région	**6,0**	**7,3**	**0,7**	**0,0**	**0,3**	**4,9**	**5,8**
SAHEL	OUDALAN	34,2	17,7	81,4	0,0	78,3	64,5	24,4
	SENO	21,4	23,2	35,2	0,0	77,7	0,0	26,9
	SOUM	32,9	35,1	17,6	0,0	15,8	0,0	33,0
	YAGHA	9,4	11,2	0,0	0,0	0,0	0,0	10,1
	Total Région	**23,2**	**23,0**	**34,7**	**0,0**	**52,0**	**64,5**	**24,3**
SUD OUEST	BOUGOURIBA	16,1	11,4	0,0	0,0	5,2	0,6	10,3
	PONI	30,3	35,0	25,0	0,0	39,5	24,1	31,4
	IOBA	7,4	0,0	37,5	0,0	0,0	0,0	7,6
	NOUMBIEL	12,4	14,8	0,0	0,0	25,9	0,0	15,7
	Total Région	**18,5**	**32,8**	**10,2**	**0,0**	**32,9**	**20,8**	**21,4**
TOTAL BURKINA		**13,4**	**14,8**	**5,7**	**20,5**	**18,9**	**12,1**	**13,1**

Tableau :A5S2A0 6: Proportion des ménages selon l'utilisation du revenu agricole et par sexe (1/4)

Région	Province	aucune utilisation		soins de la famille	
		Masculin	Féminin	Masculin	Féminin
		%ligne	%ligne	%ligne	%ligne
BOUCLE DU MOUHOUN	KOSSI	35,1	64,9	50,7	49,3
	MOUHOUN	75,2	24,8	49,3	50,7
	SOUROU	47,5	52,5	62,9	37,1
	BALE	76,7	23,3	42,0	58,0
	BANWA	98,3	1,7	56,3	43,7
	NAYALA	,0	,0	67,3	32,7
	Total Région	**66,0**	**34,0**	**52,3**	**47,7**
CASCADES	COMOE	81,7	18,3	56,8	43,2
	LERABA	100,0	,0	70,0	30,0
	Total Région	89,8	10,2	60,1	39,9
CENTRE	KADIOGO	100,0	,0	59,8	40,2
	Total Région	**100,0**	**,0**	**59,8**	**40,2**
CENTRE EST	BOULGOU	15,6	84,4	62,9	37,1
	KOURITENGA	87,5	12,5	48,4	51,6
	KOULPELOGO	84,1	15,9	53,2	46,8
	Total Région	**82,1**	**17,9**	**54,3**	**45,7**
CENTRE NORD	BAM	100,0	,0	79,9	20,1
	NAMENTENGA	70,9	29,1	59,4	40,6
	SANMATENGA	,0	100,0	65,7	34,3
	Total Région	**73,8**	**26,2**	**67,7**	**32,3**
CENTRE OUEST	BOULKIEMDE	75,5	24,5	44,8	55,2
	SANGUIE	86,0	14,0	55,3	44,7
	SISSILI	57,4	42,6	70,1	29,9
	ZIRO	43,0	57,0	67,8	32,2
	Total Région	**53,7**	**46,3**	**53,2**	**46,8**
CENTRE SUD	BAZEGA	36,4	63,6	37,6	62,4
	NAHOURI	,0	100,0	35,5	64,5
	ZOUNDWEOGO	,0	,0	53,4	46,6
	Total Région	**3,7**	**96,3**	**44,3**	**55,7**
EST	GNAGNA	,0	,0	70,8	29,2
	GOURMA	,0	100,0	49,0	51,0
	TAPOA	,0	,0	56,6	43,4
	KOMANDJOARI	100,0	,0	60,1	39,9
	KOMPIENGA	50,0	50,0	34,8	65,2
	Total Région	**53,7**	**46,3**	**60,0**	**40,0**
HAUTS-BASSINS	HOUET	19,9	80,1	55,6	44,4
	KENEDOUGOU	100,0	,0	61,9	38,1
	TUY	100,0	,0	64,5	35,5
	Total Région	**40,3**	**59,7**	**59,4**	**40,6**
NORD	PASSORE	51,3	48,7	51,5	48,5
	YATENGA	53,3	46,7	64,5	35,5
	LOROUM	,0	,0	66,8	33,2
	ZONDOMA	68,8	31,2	60,1	39,9
	Total Région	**55,2**	**44,8**	**60,8**	**39,2**
PLATEAU CENTRAL	GANZOURGOU	66,2	33,8	48,7	51,3
	OUBRITENGA	100,0	,0	46,4	53,6
	KOURWEOGO	,0	,0	42,4	57,6
	Total Région	**69,7**	**30,3**	**46,2**	**53,8**
SAHEL	OUDALAN	,0	100,0	63,5	36,5
	SENO	50,0	50,0	74,9	25,1
	SOUM	100,0	,0	89,8	10,2
	YAGHA	68,7	31,3	77,6	22,4
	Total Région	**66,8**	**33,2**	**79,2**	**20,8**
SUD OUEST	BOUGOURIBA	4,3	95,7	36,8	63,2
	PONI	63,4	36,6	34,8	65,2
	IOBA	,0	100,0	46,5	53,5
	NOUMBIEL	6,4	93,6	74,0	26,0
	Total Région	**17,8**	**82,2**	**40,8**	**59,2**
TOTAL BURKINA		**59,2**	**40,8**	**56,5**	**43,5**

Tableau :A5S2A0 7: Proportion des ménages selon l'utilisation du revenu agricole et par sexe (2/4)

Région	Province	scolarité des enfants		achat aliment	
		Masculin	Féminin	Masculin	Féminin
		%ligne	%ligne	%ligne	%ligne
BOUCLE DU MOUHOUN	KOSSI	81,1	18,9	52,7	47,3
	MOUHOUN	69,4	30,6	58,9	41,1
	SOUROU	96,9	3,1	62,9	37,1
	BALE	65,3	34,7	41,9	58,1
	BANWA	67,6	32,4	55,6	44,4
	NAYALA	67,4	32,6	67,3	32,7
	Total Région	**73,9**	**26,1**	**54,9**	**45,1**
CASCADES	COMOE	73,1	26,9	58,7	41,3
	LERABA	90,2	9,8	70,7	29,3
	Total Région	76,4	23,6	61,6	38,4
CENTRE	KADIOGO	81,9	18,1	61,9	38,1
	Total Région	**81,9**	**18,1**	**61,9**	**38,1**
CENTRE EST	BOULGOU	66,4	33,6	56,8	43,2
	KOURITENGA	58,1	41,9	42,6	57,4
	KOULPELOGO	56,7	43,3	43,3	56,7
	Total Région	**61,3**	**38,7**	**49,7**	**50,3**
CENTRE NORD	BAM	95,9	4,1	81,6	18,4
	NAMENTENGA	79,6	20,4	72,0	28,0
	SANMATENGA	77,9	22,1	67,1	32,9
	Total Région	**84,3**	**15,7**	**71,4**	**28,6**
CENTRE OUEST	BOULKIEMDE	45,7	54,3	42,1	57,9
	SANGUIE	74,5	25,5	39,7	60,3
	SISSILI	74,1	25,9	57,5	42,5
	ZIRO	100,0	,0	60,2	39,8
	Total Région	**60,5**	**39,5**	**44,9**	**55,1**
CENTRE SUD	BAZEGA	87,2	12,8	43,8	56,2
	NAHOURI	65,2	34,8	36,3	63,7
	ZOUNDWEOGO	66,7	33,3	47,8	52,2
	Total Région	**71,0**	**29,0**	**42,0**	**58,0**
EST	GNAGNA	79,6	20,4	70,5	29,5
	GOURMA	66,6	33,4	43,5	56,5
	TAPOA	60,5	39,5	58,3	41,7
	KOMANDJOARI	75,0	25,0	72,2	27,8
	KOMPIENGA	60,8	39,2	46,3	53,7
	Total Région	**68,9**	**31,1**	**57,0**	**43,0**
HAUTS-BASSINS	HOUET	69,2	30,8	59,7	40,3
	KENEDOUGOU	57,3	42,7	64,8	35,2
	TUY	85,5	14,5	43,3	56,7
	Total Région	**72,3**	**27,7**	**56,3**	**43,7**
NORD	PASSORE	69,1	30,9	55,7	44,3
	YATENGA	86,9	13,1	77,7	22,3
	LOROUM	83,4	16,6	79,1	20,9
	ZONDOMA	70,8	29,2	80,4	19,6
	Total Région	**78,8**	**21,2**	**71,6**	**28,4**
PLATEAU CENTRAL	GANZOURGOU	57,6	42,4	44,6	55,4
	OUBRITENGA	59,4	40,6	50,2	49,8
	KOURWEOGO	63,3	36,7	41,8	58,2
	Total Région	**59,4**	**40,6**	**45,7**	**54,3**
SAHEL	OUDALAN	77,6	22,4	54,3	45,7
	SENO	46,7	53,3	82,8	17,2
	SOUM	100,0	,0	76,1	23,9
	YAGHA	67,9	32,1	81,5	18,5
	Total Région	**74,9**	**25,1**	**74,8**	**25,2**
SUD OUEST	BOUGOURIBA	70,3	29,7	37,3	62,7
	PONI	54,7	45,3	32,4	67,6
	IOBA	83,5	16,5	18,1	81,9
	NOUMBIEL	78,3	21,7	20,9	79,1
	Total Région	**64,9**	**35,1**	**28,3**	**71,7**
TOTAL BURKINA		**71,6**	**28,4**	**55,9**	**44,1**

Tableau :A5S2A0 8: Proportion des ménages selon l'utilisation du revenu agricole et par sexe (3/4)

Région	Province	cérémonie socioculturelle		équipement agricole		achat d'intrant agricole	
		Masculin	Féminin	Masculin	Féminin	Masculin	Féminin
		%ligne	%ligne	%ligne	%ligne	%ligne	%ligne
BOUCLE DU MOUHOUN	KOSSI	53,9	46,1	91,4	8,6	86,0	14,0
	MOUHOUN	50,9	49,1	80,0	20,0	80,1	19,9
	SOUROU	72,2	27,8	100,0	,0	75,8	24,2
	BALE	46,9	53,1	77,5	22,5	69,1	30,9
	BANWA	59,4	40,6	98,9	1,1	100,0	,0
	NAYALA	77,6	22,4	85,9	14,1	90,4	9,6
	Total Région	**57,1**	**42,9**	**88,0**	**12,0**	**85,5**	**14,5**
CASCADES	COMOE	68,4	31,6	89,4	10,6	81,0	19,0
	LERABA	97,2	2,8	100,0	,0	95,7	4,3
	Total Région	**71,2**	**28,8**	**92,2**	**7,8**	**84,4**	**15,6**
CENTRE	KADIOGO	57,8	42,2	81,8	18,2	82,6	17,4
	Total Région	**57,8**	**42,2**	**81,8**	**18,2**	**82,6**	**17,4**
CENTRE EST	BOULGOU	66,4	33,6	98,8	1,2	98,0	2,0
	KOURITENGA	47,2	52,8	59,2	40,8	58,3	41,7
	KOULPELOGO	46,0	54,0	100,0	,0	73,6	26,4
	Total Région	**51,2**	**48,8**	**85,4**	**14,6**	**72,5**	**27,5**
CENTRE NORD	BAM	79,3	20,7	86,9	13,1	91,8	8,2
	NAMENTENGA	60,3	39,7	85,4	14,6	86,5	13,5
	SANMATENGA	64,0	36,0	94,7	5,3	89,3	10,7
	Total Région	**66,0**	**34,0**	**90,3**	**9,7**	**89,8**	**10,2**
CENTRE OUEST	BOULKIEMDE	31,6	68,4	37,8	62,2	99,5	,5
	SANGUIE	53,7	46,3	88,5	11,5	99,1	,9
	SISSILI	57,5	42,5	92,8	7,2	100,0	,0
	ZIRO	72,9	27,1	100,0	,0	61,6	38,4
	Total Région	**48,4**	**51,6**	**68,2**	**31,8**	**94,5**	**5,5**
CENTRE SUD	BAZEGA	93,7	6,3	81,7	18,3	100,0	,0
	NAHOURI	57,0	43,0	100,0	,0	78,1	21,9
	ZOUNDWEOGO	45,2	54,8	100,0	,0	20,8	79,2
	Total Région	**56,2**	**43,8**	**91,1**	**8,9**	**59,0**	**41,0**
EST	GNAGNA	96,9	3,1	100,0	,0	100,0	,0
	GOURMA	58,1	41,9	92,4	7,6	100,0	,0
	TAPOA	58,5	41,5	100,0	,0	100,0	,0
	KOMANDJOARI	71,8	28,2	100,0	,0	100,0	,0
	KOMPIENGA	38,2	61,8	76,8	23,2	100,0	,0
	Total Région	**69,7**	**30,3**	**97,4**	**2,6**	**100,0**	**,0**
HAUTS-BASSINS	HOUET	52,0	48,0	75,4	24,6	83,7	16,3
	KENEDOUGOU	67,7	32,3	100,0	,0	97,2	2,8
	TUY	49,6	50,4	83,5	16,5	86,5	13,5
	Total Région	**55,0**	**45,0**	**81,0**	**19,0**	**87,3**	**12,7**
NORD	PASSORE	53,2	46,8	64,6	35,4	67,2	32,8
	YATENGA	62,4	37,6	100,0	,0	93,5	6,5
	LOROUM	76,7	23,3	100,0	,0	100,0	,0
	ZONDOMA	36,4	63,6	46,1	53,9	85,6	14,4
	Total Région	**59,9**	**40,1**	**84,0**	**16,0**	**84,4**	**15,6**
PLATEAU CENTRAL	GANZOURGOU	51,8	48,2	94,5	5,5	100,0	,0
	OUBRITENGA	41,7	58,3	58,7	41,3	56,8	43,2
	KOURWEOGO	46,2	53,8	67,3	32,7	63,6	36,4
	Total Région	**46,5**	**53,5**	**79,3**	**20,7**	**74,3**	**25,7**
SAHEL	OUDALAN	40,5	59,5	70,1	29,9	100,0	,0
	SENO	59,8	40,2	69,7	30,3	,0	,0
	SOUM	60,6	39,4	100,0	,0	100,0	,0
	YAGHA	76,4	23,6	73,2	26,8	100,0	,0
	Total Région	**60,1**	**39,9**	**84,4**	**15,6**	**100,0**	**,0**
SUD OUEST	BOUGOURIBA	35,7	64,3	95,2	4,8	94,1	5,9
	PONI	35,6	64,4	84,3	15,7	100,0	,0
	IOBA	23,5	76,5	100,0	,0	,0	,0
	NOUMBIEL	37,9	62,1	30,9	69,1	100,0	,0
	Total Région	**29,2**	**70,8**	**86,3**	**13,7**	**96,9**	**3,1**
TOTAL BURKINA		**56,8**	**43,2**	**84,9**	**15,1**	**85,3**	**14,7**

Tableau :A5S2A0 9: Proportion des ménages selon l'utilisation du revenu agricole et par sexe (4/4)

Région	Province	habitation et/ou transport des personnes		autres utilisation du revenu	
		Masculin	Féminin	Masculin	Féminin
		%ligne	%ligne	%ligne	%ligne
BOUCLE DU MOUHOUN	KOSSI	90,9	9,1	65,5	34,5
	MOUHOUN	80,6	19,4	58,9	41,1
	SOUROU	100,0	,0	48,6	51,4
	BALE	68,9	31,1	46,2	53,8
	BANWA	74,7	25,3	33,0	67,0
	NAYALA	100,0	,0	85,0	15,0
	Total Région	**80,9**	**19,1**	**52,0**	**48,0**
CASCADES	COMOE	82,0	18,0	66,8	33,2
	LERABA	100,0	,0	65,4	34,6
	Total Région	**83,7**	**16,3**	**66,3**	**33,7**
CENTRE	KADIOGO	82,1	17,9	51,0	49,0
	Total Région	**82,1**	**17,9**	**51,0**	**49,0**
CENTRE EST	BOULGOU	73,7	26,3	36,3	63,7
	KOURITENGA	49,1	50,9	38,4	61,6
	KOULPELOGO	34,0	66,0	27,3	72,7
	Total Région	**48,2**	**51,8**	**33,0**	**67,0**
CENTRE NORD	BAM	100,0	,0	42,4	57,6
	NAMENTENGA	81,3	18,7	59,7	40,3
	SANMATENGA	100,0	,0	55,3	44,7
	Total Région	**92,7**	**7,3**	**53,8**	**46,2**
CENTRE OUEST	BOULKIEMDE	97,0	3,0	48,0	52,0
	SANGUIE	64,3	35,7	36,1	63,9
	SISSILI	61,8	38,2	61,5	38,5
	ZIRO	100,0	,0	51,8	48,2
	Total Région	**73,4**	**26,6**	**47,6**	**52,4**
CENTRE SUD	BAZEGA	100,0	,0	32,6	67,4
	NAHOURI	60,4	39,6	31,9	68,1
	ZOUNDWEOGO	100,0	,0	33,1	66,9
	Total Région	**70,9**	**29,1**	**32,5**	**67,5**
EST	GNAGNA	100,0	,0	77,9	22,1
	GOURMA	86,5	13,5	51,9	48,1
	TAPOA	59,6	40,4	70,2	29,8
	KOMANDJOARI	80,1	19,9	75,7	24,3
	KOMPIENGA	73,0	27,0	40,4	59,6
	Total Région	**80,3**	**19,7**	**67,8**	**32,2**
HAUTS-BASSINS	HOUET	83,5	16,5	46,9	53,1
	KENEDOUGOU	87,2	12,8	61,5	38,5
	TUY	81,3	18,7	38,0	62,0
	Total Région	**83,0**	**17,0**	**45,2**	**54,8**
NORD	PASSORE	66,6	33,4	48,7	51,3
	YATENGA	76,9	23,1	54,8	45,2
	LOROUM	100,0	,0	48,1	51,9
	ZONDOMA	100,0	,0	55,8	44,2
	Total Région	**74,3**	**25,7**	**53,5**	**46,5**
PLATEAU CENTRAL	GANZOURGOU	53,3	46,7	54,5	45,5
	OUBRITENGA	79,8	20,2	36,7	63,3
	KOURWEOGO	,0	100,0	36,1	63,9
	Total Région	**58,3**	**41,7**	**47,9**	**52,1**
SAHEL	OUDALAN	79,1	20,9	22,3	77,7
	SENO	79,8	20,2	61,3	38,7
	SOUM	100,0	,0	56,0	44,0
	YAGHA	100,0	,0	72,7	27,3
	Total Région	**84,8**	**15,2**	**55,6**	**44,4**
SUD OUEST	BOUGOURIBA	74,2	25,8	31,1	68,9
	PONI	49,5	50,5	29,2	70,8
	IOBA	,0	100,0	21,3	78,7
	NOUMBIEL	100,0	,0	32,7	67,3
	Total Région	**53,0**	**47,0**	**26,7**	**73,3**
TOTAL BURKINA		**74,2**	**25,8**	**47,2**	**52,8**

ANNEXE 2

OUTILS DE COLLECTE ET MANUELS

BURKINA FASO
Ministère de l'Agriculture de l'Hydraulique et des Ressources Halieutiques
RECENSEMENT GENERAL DE L'AGRICULTURE 2006/2010

Cahier :..... /.....

TRONC COMMUN

CAHIER N°0

<u>Section 0</u> : Eléments d'identification

N°	Elément d'identification	Nom	Code
1	Région		|____|____|
2	Province		|____|____|
3	Commune		|____|____|
4	Type de localité (1=Urbain ; 2=Rural)		|_____|
5	Village/secteur		|____|____|____|
6	Numéro du ménage agricole		|____|____|____|____|
7	Nom et prénom(s) du chef de ménage	……..	

Nom de l'enquêteur : _____|___|___|

Date de passage : |__|__|__|__|__|__|
Jour mois année

Nom et visa du contrôleur : _____|___|___|

Date de contrôle : |__|__|__|__|__|__|
Jour mois année

Résultat du contrôle : |____| (1 aucun problème, 2 questionnaire corrigé, 3 questionnaire repris)

Nom et visa du superviseur : _____

Nom et prénoms de l'agent de saisie A : _____|___|___|

Nom et prénoms de l'agent de saisie B: _____|___|___|

Région |__|__| Province |__|__| Commune |__|__|

SECTION 1 : STRUCTURE SOCIO-DEMOGRAPHIQUE

SOUS SECTION 1A : RECENSEMENT DES MEMBRES DU MENAGE

N° d'ordre	Nom et prénom	Statut de résidence		Sexe	Lien de parenté	Age	Etat matrimonial	Niveau d'instruction	N°ordre de la mère ou de la tutrice des enfants de moins de 5 ans	Adhésion aux OP	Responsa-bilité dans l'OP fonctionnelle	Responsable de parcelles de cultures pluviales	Responsable de parcelles de cultures de contre saison
		Janvier 1= RP 2= RA	Juillet 1=Ancien membre 2=Nouveau membre 3=Membre sorti	1= M 2= F	1=CM 2=Epouse/epoux 3=Fils 4=Autres lien 5=Sans Lien		0= Célibataire 1=marié (e) 2=Veuf (ve) 3=Divor/sép 4=Uni libre	1=Non alphabétisé 2=Alphabétisé 3=Primaire 4=Ecole rurale 5=Medersa 6=Second. 7=Supérieur		0=Aucun 1=Végétale 2=Animale 4=Maraîcher 8=Arboriculture 16=Pêche 32=Forêt/faune 64=Autre	0=Aucune 1=membre dirigeant 2=Membre d'honneur 3= Simple membre	0=Non 1=Oui	0=Non 1=Oui
(1)	(2)	(3)	(4)	(5)	(6)	(7)	(8)	(9)	(10)	(11)	(12)	(13)	(14)
|__|__|		|__|		|__|	|__|	|__|__|	|__|	|__|	|__|__|	|__|__|	|__|	|__|	|__|
|__|__|		|__|		|__|	|__|	|__|__|	|__|	|__|	|__|__|	|__|__|	|__|	|__|	|__|
|__|__|		|__|		|__|	|__|	|__|__|	|__|	|__|	|__|__|	|__|__|	|__|	|__|	|__|
|__|__|		|__|		|__|	|__|	|__|__|	|__|	|__|	|__|__|	|__|__|	|__|	|__|	|__|
|__|__|		|__|		|__|	|__|	|__|__|	|__|	|__|	|__|__|	|__|__|	|__|	|__|	|__|
|__|__|		|__|		|__|	|__|	|__|__|	|__|	|__|	|__|__|	|__|__|	|__|	|__|	|__|
|__|__|		|__|		|__|	|__|	|__|__|	|__|	|__|	|__|__|	|__|__|	|__|	|__|	|__|
|__|__|		|__|		|__|	|__|	|__|__|	|__|	|__|	|__|__|	|__|__|	|__|	|__|	|__|
|__|__|		|__|		|__|	|__|	|__|__|	|__|	|__|	|__|__|	|__|__|	|__|	|__|	|__|
|__|__|		|__|		|__|	|__|	|__|__|	|__|	|__|	|__|__|	|__|__|	|__|	|__|	|__|
|__|__|		|__|		|__|	|__|	|__|__|	|__|	|__|	|__|__|	|__|__|	|__|	|__|	|__|

Village/secteur |__|__|__| Ménage |__|__|__|__|

Responsable de vergers 0=Non 1=Oui	Propriétaire d'animaux 0=N'a jamais possédé 1=Possède 2=Ne possède plus	Statut d'occupation 1=Actif agricole 2=Actif non agricole 3=Inactif 4=Chômeur	Activités pratiquées par les membres du ménage									Encadrement			Crédit agricole et micro finance (03 dernières années)
			Culture pluviale 0=Non 1=Oui	Culture maraîchère 0=Non 1=Oui	Arboriculture 0=Non 1=Oui	Culture de contre saison (riz, niébé, maïs) 0=Non 1=Oui	Elevage 0=Non 1=Oui	Pêche 0=Non 1=Oui	Artisanat 0=Non 1=Oui	Cueillette 0=Non 1=Oui	AGR 0=Non 1=Oui	Nombre d'année	Durée de l'encadrement (en nbre de mois)	Structure 1=ONG/ projet 2=Société cotonnière 3=Etat 4=Autre	
(15)	(16)	(17)	(18)	(19)	(20)	(21)	(22)	(23)	(24)	(25)	(26)	(27)	(28)	(29)	(30)
|__|	|__|	|__|	|__|	|__|	|__|	|__|	|__|	|__|	|__|	|__|	|__|	|__||__|	|__||__|	|__|	|__|
|__|	|__|	|__|	|__|	|__|	|__|	|__|	|__|	|__|	|__|	|__|	|__|	|__||__|	|__||__|	|__|	|__|
|__|	|__|	|__|	|__|	|__|	|__|	|__|	|__|	|__|	|__|	|__|	|__|	|__||__|	|__||__|	|__|	|__|
|__|	|__|	|__|	|__|	|__|	|__|	|__|	|__|	|__|	|__|	|__|	|__|	|__||__|	|__||__|	|__|	|__|
|__|	|__|	|__|	|__|	|__|	|__|	|__|	|__|	|__|	|__|	|__|	|__|	|__||__|	|__||__|	|__|	|__|
|__|	|__|	|__|	|__|	|__|	|__|	|__|	|__|	|__|	|__|	|__|	|__|	|__||__|	|__||__|	|__|	|__|
|__|	|__|	|__|	|__|	|__|	|__|	|__|	|__|	|__|	|__|	|__|	|__|	|__||__|	|__||__|	|__|	|__|
|__|	|__|	|__|	|__|	|__|	|__|	|__|	|__|	|__|	|__|	|__|	|__|	|__||__|	|__||__|	|__|	|__|
|__|	|__|	|__|	|__|	|__|	|__|	|__|	|__|	|__|	|__|	|__|	|__|	|__||__|	|__||__|	|__|	|__|
|__|	|__|	|__|	|__|	|__|	|__|	|__|	|__|	|__|	|__|	|__|	|__|	|__||__|	|__||__|	|__|	|__|
|__|	|__|	|__|	|__|	|__|	|__|	|__|	|__|	|__|	|__|	|__|	|__|	|__||__|	|__||__|	|__|	|__|

Région |__|__| Province |__|__| Commune |__|__|

SECTION 1 : STRUCTURE SOCIO-DEMOGRAPHIQUE

SOUS SECTION 1A : RECENSEMENT DES MEMBRES DU MENAGE (suite)

N° d'ordre	Nom et prénom	Statut de résidence		Sexe	Lien de parenté	Age	Etat matrimonial	Niveau d'instruction	N°ordre de la mère ou de la tutrice des enfants de moins de 5 ans	Adhésion aux OP	Responsa-bilité dans l'OP fonctionnelle	Responsleab de parcelles de cultures pluviales	Responsable de parcelles de cultures de contre saison
		Janvier 1= RP 2= RA	Juillet 1=Ancien membre 2=Nouveau membre 3=Membre sorti	1= M 2= F	1=CM 2=Epouse/epoux 3=Fils 4=Autres lien 5=Sans Lien		0= Célibataire 1=marié (e) 2=Veuf (ve) 3=Divor/sép 4=Uni libre	1=Non alphabétisé 2=Alphabétisé 3=Primaire 4=Ecole rurale 5=Medersa 6=Second. 7=Supérieur		0=Aucun 1=Végétale 2=Animale 4=Maraîcher 8=Arboriculture 16=Pêche 32=Forêt/faune 64=Autre	0=Aucune 1=membre dirigeant 2=Membre d'honneur 3= Simple membre	0=Non 1=Oui	0=Non 1=Oui
(1)	(2)	(3)	(4)	(5)	(6)	(7)	(8)	(9)	(10)	(11)	(12)	(13)	(14)
|__|__|		|__|		|__|	|__|	|__|__|	|__|	|__|	|__|__|	|__|__|	|__|	|__|	|__|
|__|__|		|__|		|__|	|__|	|__|__|	|__|	|__|	|__|__|	|__|__|	|__|	|__|	|__|
|__|__|		|__|		|__|	|__|	|__|__|	|__|	|__|	|__|__|	|__|__|	|__|	|__|	|__|
|__|__|		|__|		|__|	|__|	|__|__|	|__|	|__|	|__|__|	|__|__|	|__|	|__|	|__|
|__|__|		|__|		|__|	|__|	|__|__|	|__|	|__|	|__|__|	|__|__|	|__|	|__|	|__|
|__|__|		|__|		|__|	|__|	|__|__|	|__|	|__|	|__|__|	|__|__|	|__|	|__|	|__|
|__|__|		|__|		|__|	|__|	|__|__|	|__|	|__|	|__|__|	|__|__|	|__|	|__|	|__|
|__|__|		|__|		|__|	|__|	|__|__|	|__|	|__|	|__|__|	|__|__|	|__|	|__|	|__|
|__|__|		|__|		|__|	|__|	|__|__|	|__|	|__|	|__|__|	|__|__|	|__|	|__|	|__|
|__|__|		|__|		|__|	|__|	|__|__|	|__|	|__|	|__|__|	|__|__|	|__|	|__|	|__|

Village/secteur |__|__|__| Ménage |__|__|__|__|

Responsable de vergers 0=Non 1=Oui	Propriétaire d'animaux 0=N'a jamais possédé 1=Possède 2=Ne possède plus	Statut d'occupation 1=Actif agricole 2=Actif non agricole 3=Inactif 4=Chômeur	Activités pratiquées par les membres du ménage									Encadrement			Crédit agricole (03 dernières années)
			Culture pluviale 0=Non 1=Oui	Culture maraîchère 0=Non 1=Oui	Arboriculture 0=Non 1=Oui	Culture de contre saison (riz, niébé, maïs) 0=Non 1=Oui	Elevage 0=Non 1=Oui	Pêche 0=Non 1=Oui	Artisanat 0=Non 1=Oui	Cueillette 0=Non 1=Oui	AGR 0=Non 1=Oui	Nombre d'année	Durée de l'encadrement (en nbre d'année)	Structure 1=ONG/ projet 2=Société cotonnière 3=Etat 4=Autre	
(15)	(16)	(17)	(18)	(19)	(20)	(21)	(22)	(23)	(24)	(25)	(26)	(27)	(28)	(29)	(30)
|__|	|__|	|__|	|__|	|__|	|__|	|__|	|__|	|__|	|__|	|__|	|__|	|__||__|	|__||__|	|__|	|__|
|__|	|__|	|__|	|__|	|__|	|__|	|__|	|__|	|__|	|__|	|__|	|__|	|__||__|	|__||__|	|__|	|__|
|__|	|__|	|__|	|__|	|__|	|__|	|__|	|__|	|__|	|__|	|__|	|__|	|__||__|	|__||__|	|__|	|__|
|__|	|__|	|__|	|__|	|__|	|__|	|__|	|__|	|__|	|__|	|__|	|__|	|__||__|	|__||__|	|__|	|__|
|__|	|__|	|__|	|__|	|__|	|__|	|__|	|__|	|__|	|__|	|__|	|__|	|__||__|	|__||__|	|__|	|__|
|__|	|__|	|__|	|__|	|__|	|__|	|__|	|__|	|__|	|__|	|__|	|__|	|__||__|	|__||__|	|__|	|__|
|__|	|__|	|__|	|__|	|__|	|__|	|__|	|__|	|__|	|__|	|__|	|__|	|__||__|	|__||__|	|__|	|__|
|__|	|__|	|__|	|__|	|__|	|__|	|__|	|__|	|__|	|__|	|__|	|__|	|__||__|	|__||__|	|__|	|__|
|__|	|__|	|__|	|__|	|__|	|__|	|__|	|__|	|__|	|__|	|__|	|__|	|__||__|	|__||__|	|__|	|__|
|__|	|__|	|__|	|__|	|__|	|__|	|__|	|__|	|__|	|__|	|__|	|__|	|__||__|	|__||__|	|__|	|__|
|__|	|__|	|__|	|__|	|__|	|__|	|__|	|__|	|__|	|__|	|__|	|__|	|__||__|	|__||__|	|__|	|__|

Région |__|__| Province |__|__| Commune |__|__|

SECTION 1 : STRUCTURE SOCIO-DEMOGRAPHIQUE

SOUS SECTION 1A : RECENSEMENT DES MEMBRES DU MENAGE (suite)

N° d'ordre	Nom et prénom	Statut de résidence		Sexe	Lien de parenté	Age	Etat matrimonial	Niveau d'instruction	N°ordre de la mère ou de la tutrice des enfants de moins de 5 ans	Adhésion aux OP	Responsabilité dans l'OP fonctionnelle	Responsable de parcelles de cultures pluviales	Responsable de parcelles de cultures de contre saison
		Janvier 1= RP 2= RA	Juillet 1=Ancien membre 2=Nouveau membre 3=Membre sorti	1= M 2= F	1=CM 2=Epouse/epoux 3=Fils 4=Autres lien 5=Sans Lien		0= Célibataire 1=marié (e) 2=Veuf (ve) 3=Divor/sép 4=Uni libre	1=Non alphabétisé 2=Alphabétisé 3=Primaire 4=Ecole rurale 5=Medersa 6=Second. 7=Supérieur		0=Aucun 1=Végétale 2=Animale 4=Maraîcher 8=Arboriculture 16=Pêche 32=Forêt/faune 64=Autre	0=Aucune 1=membre dirigeant 2=Membre d'honneur 3= Simple membre	0=Non 1=Oui	0=Non 1=Oui
(1)	(2)	(3)	(4)	(5)	(6)	(7)	(8)	(9)	(10)	(11)	(12)	(13)	(14)
|__|__|		|__|		|__|	|__|	|__|__|	|__|	|__|	|__|__|	|__|__|	|__|	|__|	|__|
|__|__|		|__|		|__|	|__|	|__|__|	|__|	|__|	|__|__|	|__|__|	|__|	|__|	|__|
|__|__|		|__|		|__|	|__|	|__|__|	|__|	|__|	|__|__|	|__|__|	|__|	|__|	|__|
|__|__|		|__|		|__|	|__|	|__|__|	|__|	|__|	|__|__|	|__|__|	|__|	|__|	|__|
|__|__|		|__|		|__|	|__|	|__|__|	|__|	|__|	|__|__|	|__|__|	|__|	|__|	|__|
|__|__|		|__|		|__|	|__|	|__|__|	|__|	|__|	|__|__|	|__|__|	|__|	|__|	|__|
|__|__|		|__|		|__|	|__|	|__|__|	|__|	|__|	|__|__|	|__|__|	|__|	|__|	|__|
|__|__|		|__|		|__|	|__|	|__|__|	|__|	|__|	|__|__|	|__|__|	|__|	|__|	|__|
|__|__|		|__|		|__|	|__|	|__|__|	|__|	|__|	|__|__|	|__|__|	|__|	|__|	|__|
|__|__|		|__|		|__|	|__|	|__|__|	|__|	|__|	|__|__|	|__|__|	|__|	|__|	|__|

Village/secteur |__|__|__| Ménage |__|__|__|__|

Responsable de vergers 0=Non 1=Oui	Propriétaire d'animaux 0=N'a jamais possédé 1=Possède 2=Ne possède plus	Statut d'occupation 1=Actif agricole 2=Actif non agricole 3=Inactif 4=Chômeur	Activités pratiquées par les membres du ménage									Encadrement			Crédit agricole (03 dernières années)
			Culture pluviale 0=Non 1=Oui	Culture maraîchère 0=Non 1=Oui	Arboriculture 0=Non 1=Oui	Culture de contre saison (riz, niébé, maïs) 0=Non 1=Oui	Elevage 0=Non 1=Oui	Pêche 0=Non 1=Oui	Artisanat 0=Non 1=Oui	Cueillette 0=Non 1=Oui	AGR 0=Non 1=Oui	Nombre d'année	Durée de l'encadrement (en nbre d'année)	Structure 1=ONG/ projet 2=Société cotonnière 3=Etat 4=Autre	
(15)	(16)	(17)	(18)	(19)	(20)	(21)	(22)	(23)	(24)	(25)	(26)	(27)	(28)	(29)	(30)
|__|	|__|	|__|	|__|	|__|	|__|	|__|	|__|	|__|	|__|	|__|	|__|	|__||__|	|__||__|	|__|	|__|
|__|	|__|	|__|	|__|	|__|	|__|	|__|	|__|	|__|	|__|	|__|	|__|	|__||__|	|__||__|	|__|	|__|
|__|	|__|	|__|	|__|	|__|	|__|	|__|	|__|	|__|	|__|	|__|	|__|	|__||__|	|__||__|	|__|	|__|
|__|	|__|	|__|	|__|	|__|	|__|	|__|	|__|	|__|	|__|	|__|	|__|	|__||__|	|__||__|	|__|	|__|
|__|	|__|	|__|	|__|	|__|	|__|	|__|	|__|	|__|	|__|	|__|	|__|	|__||__|	|__||__|	|__|	|__|
|__|	|__|	|__|	|__|	|__|	|__|	|__|	|__|	|__|	|__|	|__|	|__|	|__||__|	|__||__|	|__|	|__|
|__|	|__|	|__|	|__|	|__|	|__|	|__|	|__|	|__|	|__|	|__|	|__|	|__||__|	|__||__|	|__|	|__|
|__|	|__|	|__|	|__|	|__|	|__|	|__|	|__|	|__|	|__|	|__|	|__|	|__||__|	|__||__|	|__|	|__|
|__|	|__|	|__|	|__|	|__|	|__|	|__|	|__|	|__|	|__|	|__|	|__|	|__||__|	|__||__|	|__|	|__|
|__|	|__|	|__|	|__|	|__|	|__|	|__|	|__|	|__|	|__|	|__|	|__|	|__||__|	|__||__|	|__|	|__|
|__|	|__|	|__|	|__|	|__|	|__|	|__|	|__|	|__|	|__|	|__|	|__|	|__||__|	|__||__|	|__|	|__|

Région |__|__| Province |__|__| Commune |__|__| Village/secteur |__|__|__| Ménage |__|__|__|__|

***SOUS SECTION 1B** : RESIDENTS ABSENTS*

N°d'ordre	Noms et prénoms	Destination			Motif de l'absence	Durée de l'absence
		Burkina Faso		Pays étranger	1= Recherche d'emploi agricole 2=Recherche d'emploi non agricole 3=Raison sociales ou autres (à préciser)	1= moins d'un mois 2=1 à moins de 3 mois 3= 3 à 6 mois
		Nom et code de la province	Type de localité 1= Urbain 2= Rural	1= Côte d'Ivoire 2= Autres pays d'Afr.l'Ouest 3= Autres pays d'Afrique 4=Europe 5= Amérique 6= Autres continents		
(1)	(2)	(3)	(4)	(5)	(6)	(7)
|___|___|		.....|___|___|	|___|	|___|	|___|	|___|
|___|___|		.....|___|___|	|___|	|___|	|___|	|___|
|___|___|		.....|___|___|	|___|	|___|	|___|	|___|
|___|___|		.....|___|___|	|___|	|___|	|___|	|___|
|___|___|		.....|___|___|	|___|	|___|	|___|	|___|
|___|___|		.....|___|___|	|___|	|___|	|___|	|___|
|___|___|		.....|___|___|	|___|	|___|	|___|	|___|
|___|___|		.....|___|___|	|___|	|___|	|___|	|___|
|___|___|		.....|___|___|	|___|	|___|	|___|	|___|
|___|___|		.....|___|___|	|___|	|___|	|___|	|___|
|___|___|		.....|___|___|	|___|	|___|	|___|	|___|

BURKINA FASO
Ministère de l'Agriculture de l'Hydraulique et des Ressources Halieutiques
RECENSEMENT GENERAL DE L'AGRICULTURE 2006/2010

Cahier :..... /.....

TRONC COMMUN

CAHIER N°A.1

<u>Section 0</u> : Eléments d'identification

N°	Elément d'identification	Nom	Code
1	Région		|____|____|
2	Province		|____|____|
3	Commune		|____|____|
4	Type de localité (1=Urbain ; 2=Rural)		|_____|
5	Village/secteur		|____|____|____|
6	Numéro du ménage agricole		|____|____|____|____|
7	Nom et prénom(s) du chef de ménage	……..	

Nom de l'enquêteur : _____|___|___|

Date de passage : |___|___|___|___|___|___|
Jour mois année

Nom et visa du contrôleur : _____|___|___|

Date de contrôle : |___|___|___|___|___|___|
Jour mois année

Résultat du contrôle : |____| (1 aucun problème, 2 questionnaire corrigé, 3 questionnaire repris)

Nom et visa du superviseur :_____

Nom et prénoms de l'agent de saisie A : _____|___|___|

Nom et prénoms de l'agent de saisie B: _____|___|___|

Région |__|__| Province |__|__| Commune |__|__|

SECTION A.1.1 : STRUCTURE SOCIO-DEMOGRAPHIQUE

SOUS SECTION 1A : RECENSEMENT DES MEMBRES DU MENAGE

N° d'ordre	Nom et prénom	Statut de résidence		Sexe	Lien de parenté	Age	Etat matrimonial	Niveau d'instruction	N°ordre de la mère ou de la tutrice des enfants de moins de 5 ans	Adhésion aux OP	Responsabilité dans l'OP fonctionnelle	Responsable de parcelles de cultures pluviales	Responsable de parcelles de cultures de contre saison
		Janvier 1= RP 2= RA	Juillet 1=Ancien membre 2=Nouveau membre 3=Membre sorti	1= M 2= F	1=CM 2=Epouse/epoux 3=Fils 4=Autres lien 5=Sans Lien		0= Célibataire 1=marié (e) 2=Veuf (ve) 3=Divor/sép 4=Uni libre	1=Non alphabétisé 2=Alphabétisé 3=Primaire 4=Ecole rurale 5=Medersa 6=Second. 7=Supérieur		0=Aucun 1=Végétale 2=Animale 4=Maraîcher 8=Arboriculture 16=Pêche 32=Forêt/faune 64=Autre	0=Aucune 1=membre dirigeant 2=Membre d'honneur 3= Simple membre	0=Non 1=Oui	0=Non 1=Oui
(1)	(2)	(3)	(4)	(5)	(6)	(7)	(8)	(9)	(10)	(11)	(12)	(13)	(14)
|__|__|		|__|		|__|	|__|	|__|__|	|__|	|__|	|__|__|	|__|__|	|__|	|__|	|__|
|__|__|		|__|		|__|	|__|	|__|__|	|__|	|__|	|__|__|	|__|__|	|__|	|__|	|__|
|__|__|		|__|		|__|	|__|	|__|__|	|__|	|__|	|__|__|	|__|__|	|__|	|__|	|__|
|__|__|		|__|		|__|	|__|	|__|__|	|__|	|__|	|__|__|	|__|__|	|__|	|__|	|__|
|__|__|		|__|		|__|	|__|	|__|__|	|__|	|__|	|__|__|	|__|__|	|__|	|__|	|__|
|__|__|		|__|		|__|	|__|	|__|__|	|__|	|__|	|__|__|	|__|__|	|__|	|__|	|__|
|__|__|		|__|		|__|	|__|	|__|__|	|__|	|__|	|__|__|	|__|__|	|__|	|__|	|__|
|__|__|		|__|		|__|	|__|	|__|__|	|__|	|__|	|__|__|	|__|__|	|__|	|__|	|__|
|__|__|		|__|		|__|	|__|	|__|__|	|__|	|__|	|__|__|	|__|__|	|__|	|__|	|__|
|__|__|		|__|		|__|	|__|	|__|__|	|__|	|__|	|__|__|	|__|__|	|__|	|__|	|__|
|__|__|		|__|		|__|	|__|	|__|__|	|__|	|__|	|__|__|	|__|__|	|__|	|__|	|__|

Village/secteur |__|__|__| Ménage |__|__|__|__|

Responsable de vergers 0=Non 1=Oui	Propriétaire d'animaux 0=N'a jamais possédé 1=Possède 2=Ne possède plus	Statut d'occupation 1=Actif agricole 2=Actif non agricole 3=Inactif 4=Chômeur	Activités pratiquées par les membres du ménage									Encadrement			Crédit agricole et micro finance (03 dernières années)
			Culture pluviale 0=Non 1=Oui	Culture maraîchère 0=Non 1=Oui	Arboriculture 0=Non 1=Oui	Culture de contre saison (riz, niébé, maïs) 0=Non 1=Oui	Elevage 0=Non 1=Oui	Pêche 0=Non 1=Oui	Artisanat 0=Non 1=Oui	Cueillette 0=Non 1=Oui	AGR 0=Non 1=Oui	Nombre d'année	Durée de l'encadrement (en nbre de mois)	Structure 1=ONG/ projet 2=Société cotonnière 3=Etat 4=Autre	
(15)	(16)	(17)	(18)	(19)	(20)	(21)	(22)	(23)	(24)	(25)	(26)	(27)	(28)	(29)	(30)
|__|	|__|	|__|	|__|	|__|	|__|	|__|	|__|	|__|	|__|	|__|	|__|	|__||__|	|__||__|	|__|	|__|
|__|	|__|	|__|	|__|	|__|	|__|	|__|	|__|	|__|	|__|	|__|	|__|	|__||__|	|__||__|	|__|	|__|
|__|	|__|	|__|	|__|	|__|	|__|	|__|	|__|	|__|	|__|	|__|	|__|	|__||__|	|__||__|	|__|	|__|
|__|	|__|	|__|	|__|	|__|	|__|	|__|	|__|	|__|	|__|	|__|	|__|	|__||__|	|__||__|	|__|	|__|
|__|	|__|	|__|	|__|	|__|	|__|	|__|	|__|	|__|	|__|	|__|	|__|	|__||__|	|__||__|	|__|	|__|
|__|	|__|	|__|	|__|	|__|	|__|	|__|	|__|	|__|	|__|	|__|	|__|	|__||__|	|__||__|	|__|	|__|
|__|	|__|	|__|	|__|	|__|	|__|	|__|	|__|	|__|	|__|	|__|	|__|	|__||__|	|__||__|	|__|	|__|
|__|	|__|	|__|	|__|	|__|	|__|	|__|	|__|	|__|	|__|	|__|	|__|	|__||__|	|__||__|	|__|	|__|
|__|	|__|	|__|	|__|	|__|	|__|	|__|	|__|	|__|	|__|	|__|	|__|	|__||__|	|__||__|	|__|	|__|
|__|	|__|	|__|	|__|	|__|	|__|	|__|	|__|	|__|	|__|	|__|	|__|	|__||__|	|__||__|	|__|	|__|
|__|	|__|	|__|	|__|	|__|	|__|	|__|	|__|	|__|	|__|	|__|	|__|	|__||__|	|__||__|	|__|	|__|

Région |__|__| Province |__|__| Commune |__|__|

SECTION A.1.1 : STRUCTURE SOCIO-DEMOGRAPHIQUE

SOUS SECTION 1A : RECENSEMENT DES MEMBRES DU MENAGE (suite)

N° d'ordre	Nom et prénom	Statut de résidence		Sexe	Lien de parenté	Age	Etat matrimonial	Niveau d'instruction	N°ordre de la mère ou de la tutrice des enfants de moins de 5 ans	Adhésion aux OP	Responsabilité dans l'OP fonctionnelle	Responsable de parcelles de cultures pluviales	Responsable de parcelles de cultures de contre saison
		Janvier 1= RP 2= RA	Juillet 1=Ancien membre 2=Nouveau membre 3=Membre sorti	1= M 2= F	1=CM 2=Epouse/epoux 3=Fils 4=Autres lien 5=Sans Lien		0= Célibataire 1=marié (e) 2=Veuf (ve) 3=Divor/sép 4=Uni libre	1=Non alphabétisé 2=Alphabétisé 3=Primaire 4=Ecole rurale 5=Medersa 6=Second. 7=Supérieur		0=Aucune 1=Végétale 2=Animale 4=Maraîcher 8=Arboriculture 16=Pêche 32=Forêt/faune 64=Autre	0=Aucune 1=membre dirigeant 2=Membre d'honneur 3= Simple membre	0=Non 1=Oui	0=Non 1=Oui
(1)	(2)	(3)	(4)	(5)	(6)	(7)	(8)	(9)	(10)	(11)	(12)	(13)	(14)
|__|__|		|__|		|__|	|__|	|__|__|	|__|	|__|	|__|__|	|__|__|	|__|	|__|	|__|
|__|__|		|__|		|__|	|__|	|__|__|	|__|	|__|	|__|__|	|__|__|	|__|	|__|	|__|
|__|__|		|__|		|__|	|__|	|__|__|	|__|	|__|	|__|__|	|__|__|	|__|	|__|	|__|
|__|__|		|__|		|__|	|__|	|__|__|	|__|	|__|	|__|__|	|__|__|	|__|	|__|	|__|
|__|__|		|__|		|__|	|__|	|__|__|	|__|	|__|	|__|__|	|__|__|	|__|	|__|	|__|
|__|__|		|__|		|__|	|__|	|__|__|	|__|	|__|	|__|__|	|__|__|	|__|	|__|	|__|
|__|__|		|__|		|__|	|__|	|__|__|	|__|	|__|	|__|__|	|__|__|	|__|	|__|	|__|
|__|__|		|__|		|__|	|__|	|__|__|	|__|	|__|	|__|__|	|__|__|	|__|	|__|	|__|
|__|__|		|__|		|__|	|__|	|__|__|	|__|	|__|	|__|__|	|__|__|	|__|	|__|	|__|
|__|__|		|__|		|__|	|__|	|__|__|	|__|	|__|	|__|__|	|__|__|	|__|	|__|	|__|
|__|__|		|__|		|__|	|__|	|__|__|	|__|	|__|	|__|__|	|__|__|	|__|	|__|	|__|

Village/secteur |__|__|__| Ménage |__|__|__|__|

Responsable de vergers 0=Non 1=Oui	Propriétaire d'animaux 0=N'a jamais possédé 1=Possède 2=Ne possède plus	Statut d'occupation 1=Actif agricole 2=Actif non agricole 3=Inactif 4=Chômeur	Activités pratiquées par les membres du ménage									Encadrement			Crédit agricole (03 dernières années)
			Culture pluviale 0=Non 1=Oui	Culture maraîchère 0=Non 1=Oui	Arboriculture 0=Non 1=Oui	Culture de contre saison (riz, niébé, maïs) 0=Non 1=Oui	Elevage 0=Non 1=Oui	Pêche 0=Non 1=Oui	Artisanat 0=Non 1=Oui	Cueillette 0=Non 1=Oui	AGR 0=Non 1=Oui	Nombre d'année	Durée de l'encadrement (en nbre d'année)	Structure 1=ONG/ projet 2=Société cotonnière 3=Etat 4=Autre	
(15)	(16)	(17)	(18)	(19)	(20)	(21)	(22)	(23)	(24)	(25)	(26)	(27)	(28)	(29)	(30)
|__|	|__|	|__|	|__|	|__|	|__|	|__|	|__|	|__|	|__|	|__|	|__|	|__||__|	|__||__|	|__|	|__|
|__|	|__|	|__|	|__|	|__|	|__|	|__|	|__|	|__|	|__|	|__|	|__|	|__||__|	|__||__|	|__|	|__|
|__|	|__|	|__|	|__|	|__|	|__|	|__|	|__|	|__|	|__|	|__|	|__|	|__||__|	|__||__|	|__|	|__|
|__|	|__|	|__|	|__|	|__|	|__|	|__|	|__|	|__|	|__|	|__|	|__|	|__||__|	|__||__|	|__|	|__|
|__|	|__|	|__|	|__|	|__|	|__|	|__|	|__|	|__|	|__|	|__|	|__|	|__||__|	|__||__|	|__|	|__|
|__|	|__|	|__|	|__|	|__|	|__|	|__|	|__|	|__|	|__|	|__|	|__|	|__||__|	|__||__|	|__|	|__|
|__|	|__|	|__|	|__|	|__|	|__|	|__|	|__|	|__|	|__|	|__|	|__|	|__||__|	|__||__|	|__|	|__|
|__|	|__|	|__|	|__|	|__|	|__|	|__|	|__|	|__|	|__|	|__|	|__|	|__||__|	|__||__|	|__|	|__|
|__|	|__|	|__|	|__|	|__|	|__|	|__|	|__|	|__|	|__|	|__|	|__|	|__||__|	|__||__|	|__|	|__|
|__|	|__|	|__|	|__|	|__|	|__|	|__|	|__|	|__|	|__|	|__|	|__|	|__||__|	|__||__|	|__|	|__|
|__|	|__|	|__|	|__|	|__|	|__|	|__|	|__|	|__|	|__|	|__|	|__|	|__||__|	|__||__|	|__|	|__|

Région |__|__| Province |__|__| Commune |__|__|

SECTION A.1.1 : STRUCTURE SOCIO-DEMOGRAPHIQUE

SOUS SECTION 1A : RECENSEMENT DES MEMBRES DU MENAGE (suite)

N° d'ordre	Nom et prénom	Statut de résidence		Sexe	Lien de parenté	Age	Etat matrimonial	Niveau d'instruction	N°ordre de la mère ou de la tutrice des enfants de moins de 5 ans	Adhésion aux OP	Responsabilité dans l'OP fonctionnelle	Responsable de parcelles de cultures pluviales	Responsable de parcelles de cultures de contre saison
		Janvier 1= RP 2= RA	Juillet 1=Ancien membre 2=Nouveau membre 3=Membre sorti	1= M 2= F	1=CM 2=Epouse/epoux 3=Fils 4=Autres lien 5=Sans Lien		0= Célibataire 1=marié (e) 2=Veuf (ve) 3=Divor/sép 4=Uni libre	1=Non alphabétisé 2=Alphabétisé 3=Primaire 4=Ecole rurale 5=Medersa 6=Second. 7=Supérieur		0=Aucun 1=Végétale 2=Animale 4=Maraîcher 8=Arboriculture 16=Pêche 32=Forêt/faune 64=Autre	0=Aucune 1=membre dirigeant 2=Membre d'honneur 3= Simple membre	0=Non 1=Oui	0=Non 1=Oui
(1)	(2)	(3)	(4)	(5)	(6)	(7)	(8)	(9)	(10)	(11)	(12)	(13)	(14)
|__|__|		|__|		|__|	|__|	|__|__|	|__|	|__|	|__|__|	|__|__|	|__|	|__|	|__|
|__|__|		|__|		|__|	|__|	|__|__|	|__|	|__|	|__|__|	|__|__|	|__|	|__|	|__|
|__|__|		|__|		|__|	|__|	|__|__|	|__|	|__|	|__|__|	|__|__|	|__|	|__|	|__|
|__|__|		|__|		|__|	|__|	|__|__|	|__|	|__|	|__|__|	|__|__|	|__|	|__|	|__|
|__|__|		|__|		|__|	|__|	|__|__|	|__|	|__|	|__|__|	|__|__|	|__|	|__|	|__|
|__|__|		|__|		|__|	|__|	|__|__|	|__|	|__|	|__|__|	|__|__|	|__|	|__|	|__|
|__|__|		|__|		|__|	|__|	|__|__|	|__|	|__|	|__|__|	|__|__|	|__|	|__|	|__|
|__|__|		|__|		|__|	|__|	|__|__|	|__|	|__|	|__|__|	|__|__|	|__|	|__|	|__|
|__|__|		|__|		|__|	|__|	|__|__|	|__|	|__|	|__|__|	|__|__|	|__|	|__|	|__|
|__|__|		|__|		|__|	|__|	|__|__|	|__|	|__|	|__|__|	|__|__|	|__|	|__|	|__|
|__|__|		|__|		|__|	|__|	|__|__|	|__|	|__|	|__|__|	|__|__|	|__|	|__|	|__|

Village/secteur |__|__|__| Ménage |__|__|__|__|

Responsable de vergers 0=Non 1=Oui	Propriétaire d'animaux 0=N'a jamais possédé 1=Possède 2=Ne possède plus	Statut d'occupation 1=Actif agricole 2=Actif non agricole 3=Inactif 4=Chômeur	Activités pratiquées par les membres du ménage										Encadrement			Crédit agricole (03 dernières années)
			Culture pluviale 0=Non 1=Oui	Culture maraîchère 0=Non 1=Oui	Arboriculture 0=Non 1=Oui	Culture de contre saison (riz, niébé, maïs) 0=Non 1=Oui	Elevage 0=Non 1=Oui	Pêche 0=Non 1=Oui	Artisanat 0=Non 1=Oui	Cueillette 0=Non 1=Oui	AGR 0=Non 1=Oui		Nombre d'année	Durée de l'encadrement (en nbre d'année)	Structure 1=ONG/ projet 2=Société cotonnière 3=Etat 4=Autre	
(15)	(16)	(17)	(18)	(19)	(20)	(21)	(22)	(23)	(24)	(25)	(26)		(27)	(28)	(29)	(30)
|__|	|__|	|__|	|__|	|__|	|__|	|__|	|__|	|__|	|__|	|__|	|__|		|__|__|	|__|__|	|__|	|__|
|__|	|__|	|__|	|__|	|__|	|__|	|__|	|__|	|__|	|__|	|__|	|__|		|__|__|	|__|__|	|__|	|__|
|__|	|__|	|__|	|__|	|__|	|__|	|__|	|__|	|__|	|__|	|__|	|__|		|__|__|	|__|__|	|__|	|__|
|__|	|__|	|__|	|__|	|__|	|__|	|__|	|__|	|__|	|__|	|__|	|__|		|__|__|	|__|__|	|__|	|__|
|__|	|__|	|__|	|__|	|__|	|__|	|__|	|__|	|__|	|__|	|__|	|__|		|__|__|	|__|__|	|__|	|__|
|__|	|__|	|__|	|__|	|__|	|__|	|__|	|__|	|__|	|__|	|__|	|__|		|__|__|	|__|__|	|__|	|__|
|__|	|__|	|__|	|__|	|__|	|__|	|__|	|__|	|__|	|__|	|__|	|__|		|__|__|	|__|__|	|__|	|__|
|__|	|__|	|__|	|__|	|__|	|__|	|__|	|__|	|__|	|__|	|__|	|__|		|__|__|	|__|__|	|__|	|__|
|__|	|__|	|__|	|__|	|__|	|__|	|__|	|__|	|__|	|__|	|__|	|__|		|__|__|	|__|__|	|__|	|__|
|__|	|__|	|__|	|__|	|__|	|__|	|__|	|__|	|__|	|__|	|__|	|__|		|__|__|	|__|__|	|__|	|__|
|__|	|__|	|__|	|__|	|__|	|__|	|__|	|__|	|__|	|__|	|__|	|__|		|__|__|	|__|__|	|__|	|__|

Région |__|__| Province |__|__| Commune |__|__| Village/secteur |__|__|__| Ménage |__|__|__|__|

SOUS SECTION 1B : ***RESIDENTS ABSENTS***

N°d'ordre	Noms et prénoms	Destination			Motif de l'absence	Durée de l'absence
		Burkina Faso		Pays étranger	1= Recherche d'emploi agricole 2=Recherche d'emploi non agricole 3=Raison sociales ou autres (à préciser)	1= moins d'un mois 2=1 à moins de 3 mois 3= 3 à 6 mois
		Nom et code de la province	Type de localité 1= Urbain 2= Rural	1= Côte d'Ivoire 2= Autres pays d'Afr.l'Ouest 3= Autres pays d'Afrique 4=Europe 5= Amérique 6= Autres continents		
(1)	(2)	(3)	(4)	(5)	(6)	(7)
|___|___|		.....|___|___|	|___|	|___|	|___|	|___|
|___|___|		.....|___|___|	|___|	|___|	|___|	|___|
|___|___|		.....|___|___|	|___|	|___|	|___|	|___|
|___|___|		.....|___|___|	|___|	|___|	|___|	|___|
|___|___|		.....|___|___|	|___|	|___|	|___|	|___|
|___|___|		.....|___|___|	|___|	|___|	|___|	|___|
|___|___|		.....|___|___|	|___|	|___|	|___|	|___|
|___|___|		.....|___|___|	|___|	|___|	|___|	|___|
|___|___|		.....|___|___|	|___|	|___|	|___|	|___|
|___|___|		.....|___|___|	|___|	|___|	|___|	|___|
|___|___|		.....|___|___|	|___|	|___|	|___|	|___|

Région |__|__| Province |__|__| Commune |__|__| Village/secteur |__|__|__| Ménage |__|__|__|__|

SECTION A.1.2 : SECURISATION FONCIERE ET GESTION DES CONFLITS

N°ordre	Questions	Code	Modalités	Instructions
1	Membre d'une organisation paysanne fonctionnelle	|____|	0= Non 1=Oui	Si non, mettre des croix (xx) aux questions 2 ,3 et 10.
2	Appréciation du fonctionnement de l'OP	|____|____|	0=Aucune activité 1=Existence d'un agrément 2= Tenue des réunions 4=Renouvellement des instances 8=Paiement cotisations 16=Activités collectives 32=Existence d'un compte 64=Autre (à préciser)	Encercler les types d'appréciation sécurisation concernés et faire la somme des codes correspondant aux types encerclés. Inscrire le résultat obtenu dans les cases réservées à cet effet
3	Contribution de l'OP	|____|____|	0=Aucun 1=Appui intrants/ équipements 2=Appui foncier 4=Formation/alphabétisation 8=Commercialisation 16=Autre (à préciser)	Inscrire le code correspondant à la réponse dans la case réservée à cet effet. Au cas où il y'a plusieurs types de contibution de l'OP, Encercler les modalités correspondantes,Faire la somme des codes et inscrire le resultat obtenu dans les cases réservées à cet effet
4	Système local de gestion du foncier	|____|	1=Chef de ménage 2 =Chef de famille 3=Chef de clan 4=Responsable coutumier 5=Autorité administrative 6 =Autres (à préciser)	Inscrire le code correspondant à la réponse dans la case réservée à cet effet. S'il y a plusieurs responsables qui interviennent dans la gestion, prendre celui qui a la responsabilité la plus élevée.
5	Mode principal de faire valoir des terres des cultures temporaires	|____|	1= Direct 2=Métayage 3=Fermage	Inscrire le code correspondant à la réponse dans la case réservée à cet effet
6	Mode principal de faire valoir des terres des cultures permanentes	|____|	1= Direct 2=Métayage 3=Fermage	Inscrire le code correspondant à la réponse dans la case réservée à cet effet
7	Type de Sécurisation foncière des cultures temporaires	|____|____|____|	0 = Aucun 1 = Bail 2 = Titre foncier 4 = Permis d'exploitation 8 = Bornage 16 = Procès verbal de palabre 32 = Propriétaire terrien 64=Autre (à préciser)	Encercler les types de sécurisation concernés et faire la somme des codes correspondant aux types encerclés. Inscrire le résultat obtenu dans les cases réservées à cet effet
8	Type de Sécurisation foncière des cultures permanentes	|____|____|____|	0 = Aucun 1 = Bail 2 = Titre foncier 4 = Permis d'exploitation 8 = Bornage 16 = Procès verbal de palabre 32 = Propriétaire terrien 64=Autre (à préciser)	Encercler les types de sécurisation concernés et faire la somme des codes correspondant aux types encerclés. Inscrire le résultat obtenu dans les cases réservées à cet effet
9	Quels sont les différents types de conflits liés au foncier que vous avez déjà rencontré ?	|____|____|	0=Aucun 1=Agriculteur-agriculteur 2=Agriculteur-éleveur 4=Eleveur-éleveur 8=Agriculteur-Etat 8=Agriculteur-Etat	Encercler les types de conflit rencontrés et faire la somme de ces codes Inscrire le résultat obtenu dans la case réservée à cet effet

Région |__|__| Province |__|__| Commune |__|__| Village/secteur |__|__|__| Ménage |__|__|__|__|

SECTION A.1.2 : SECURISATION FONCIERE ET GESTION DES CONFLITS (suite)

N°ordre	Questions	Code	Modalités	Instructions
10	Votre OP a t-elle déjà contribué à régler un conflit foncier ?	|_____|	0= Non 1=Oui	Inscrire le code correspondant à la réponse dans la case réservée à cet effet
11	En cas de conflit lié au foncier, préférez-vous vous le régler à l'amiable ?	|_____|	0= Non 1=Oui	Inscrire le code correspondant à la réponse dans la case réservée à cet effet. Si oui ; mettre des croix dans les bacs des questions 12 à 15 et renseigner la question 16.
12	Sinon, à qui vous vous adressez en priorité?	|_____|	0=Personne 1=Notables du village 2=Autres instances villageoises 3=OP 4=Administration 5=Justice	Inscrire le code correspondant à la réponse dans la case réservée à cet effet
13	Pensez-vous que la décision prise règle-t-elle le conflit?	|_____|	0= Non 1=Oui	Inscrire le code correspondant à la réponse dans la case réservée à cet effet
14	Selon vous, quelle est la décision qui l'emporte sur toutes les autres?	|_____|	0=Aucune 1=Notables du village 2=Autres instances villageoises 3=OP 4=Administration 5=Justice	Inscrire le code correspondant à la réponse dans la case réservée à cet effet
15	Le fait que cette décision l'emporte est-elle une bonne chose?	|_____|	0= Non 1=Oui	Inscrire le code correspondant à la réponse dans la case réservée à cet effet
16	Selon vous, quel est le mode de règlement définitif d'un conflit lié au foncier ?	|_____|_____|_____|	0=Aucun 1=Règlement à l'amiable 2=Implication notables du village 4=Autres instances villageoises (à préciser) 8=Implication de l'administration 16=Application d'une loi spécifique sur le foncier 32=Décision de justice 64=Autre (à préciser)	Encercler les modes de règlement définitif de conflit et faire la somme de ces codes. Inscrire le résultat obtenu dans la case réservée à cet effet

Région |__|__| Province |__|__| Commune |__|__| Village/secteur |__|__|__| Ménage |__|__|__|__|

SECTION A.1.3 : PATRIMOINE MOBILIER ET IMMOBILIER

CODE	TYPE	NOMBRE	ANNEE D'ACQUISITION
(1)	(2)	(3)	(4)
	PETITS MATERIELS		
01	Daba/houe		
02	Hache		
03	Pic/pioche		
04	Coupe-coupe		
05	Faucille		
06	Faux		
07	Hache paille		
08	Sécateur		
09	Greffoir		
10	Plantoir		
11	Binette		
12	Bêche		
13	Pelle		
14	Râteau		
15	Arrosoir		
16	Seau		
17	Brouette		
	EQUIPEMENTS ET MACHINES		
18	Triangle		
19	Corps buteur		
20	Multiculteur		
21	Houe manga		
22	Charrue		

CODE	TYPE	NOMBRE	ANNEE D'ACQUISITION
(1)	(2)	(3)	(4)
23	Rayonneur		
24	Herse		
25	Semoir		
26	Pulvériseur		
27	Souleveuse à arachide		
28	Motoculteur		
29	Tracteur		
30	Pulvérisateur		
31	Appareil ULV		
32	Appareil cosmos		
33	Décortiqueuse à arachide		
34	Egreneuse à mais		
35	Tarare		
36	Batteuse		
37	Décortiqueuse à riz		
38	Epandeur de fumier		
39	Epandeur d'engrais		
40	Poudreuse		
41	Botteleuse		
42	Faucardeur		
43	Pompe à pédale		
44	Motopompe		
45	Groupe électrogène		

CODE	TYPE	NOMBRE	ANNEE D'ACQUISITION
(1)	(2)	(3)	(4)
46	Tronçonneuse		
47	Pompe éolienne		
48	Pompe solaire		
49	Pompe aqualienne (Issa Ber)		
50	Presse à karité		
51	Séchoir traditionnel		
52	Séchoir solaire		
53	Couveuse		
54	Abreuvoir		
55	Ruche moderne		
56	Mangeoire		
57	Pirogue, barque, pinasse		
58	Charrette		
59	Bicyclette		
60	Mobylette /motocyclette		
	INFRASTRUCTURES		
61	Puits		
62	Puits équipé		
63	Forage		
64	Château d'eau		
65	Etable		

CODE	TYPE	NOMBRE	ANNEE D'ACQUISITION
(1)	(2)	(3)	(4)
66	Bergerie		
67	Poulailler		
68	Porcherie		
69	Etang de pisciculture		
70	Bassin de spiruline		
71	Case flottante		
72	Ecloserie (d'alevins)		
73	Abris pour autres animaux		
74	Aires de séchage		
75	Unité de transformation		
76	Atelier		
77	Bâtiment pour bureau		
78	Bâtiment pour logement		
79	Bâtiment pour magasin		
	AUTRES PATRIMOINES		
80	Plants fruitiers		
81			
82			

Région |__|__| Province |__|__| Commune |__|__|

SECTION A.1.4 : PATRIMOINE MOBILIER ET IMMOBILIER ACQUIS EN 2007

CODE	TYPE	NOMBRE	UTILISATION PAR CATEGORIE DE CULTURE				NOMBRE D'UTILISATEURS	
			Cultures pluviales 0=Non 1=Oui	Cultures maraîchères 0=Non 1=Oui	Cultures arboricoles 0=Non 1=Oui	Elevage 0=Non 1=Oui	Homme	Femme
(1)	(2)	(3)	(4)	(5)	(6)	(7)	(8)	(9)
|___|___|		|___|___|	|___|	|___|	|___|	|___|	|___|___|	|___|___|
|___|___|		|___|___|	|___|	|___|	|___|	|___|	|___|___|	|___|___|
|___|___|		|___|___|	|___|	|___|	|___|	|___|	|___|___|	|___|___|
|___|___|		|___|___|	|___|	|___|	|___|	|___|	|___|___|	|___|___|
|___|___|		|___|___|	|___|	|___|	|___|	|___|	|___|___|	|___|___|
|___|___|		|___|___|	|___|	|___|	|___|	|___|	|___|___|	|___|___|
|___|___|		|___|___|	|___|	|___|	|___|	|___|	|___|___|	|___|___|
|___|___|		|___|___|	|___|	|___|	|___|	|___|	|___|___|	|___|___|
|___|___|		|___|___|	|___|	|___|	|___|	|___|	|___|___|	|___|___|
|___|___|		|___|___|	|___|	|___|	|___|	|___|	|___|___|	|___|___|
|___|___|		|___|___|	|___|	|___|	|___|	|___|	|___|___|	|___|___|
|___|___|		|___|___|	|___|	|___|	|___|	|___|	|___|___|	|___|___|
|___|___|		|___|___|	|___|	|___|	|___|	|___|	|___|___|	|___|___|
|___|___|		|___|___|	|___|	|___|	|___|	|___|	|___|___|	|___|___|
|___|___|		|___|___|	|___|	|___|	|___|	|___|	|___|___|	|___|___|
|___|___|		|___|___|	|___|	|___|	|___|	|___|	|___|___|	|___|___|
|___|___|		|___|___|	|___|	|___|	|___|	|___|	|___|___|	|___|___|
|___|___|		|___|___|	|___|	|___|	|___|	|___|	|___|___|	|___|___|

Village/secteur |__|__|__| Ménage |__|__|__|__|

MODE D'ACQUISITION 1=Achat 2=Emprunt 4=Subvention 8=Location 16=Cadeaux/legs 32=héritage 64=Autre (à préciser)	FOURNISSEUR DIRECT 1=Particulier 2=Commerçant 3=OP 4=Etat/Projet/ONG 5=Autre (à préciser)	MODE DE FINANCEMENT			VALEUR TOTALE (en FCFA)
		Crédit		Montant au comptant (en FCFA)	
		Source crédit 0=Sans crédit 1=Banque 2=IMF 3=Projet/ ONG/Etat 4=Vendeur 5=OP 6=Autre (à préciser)	Montant crédit		
(10)	(11)	(12)	(13)	(14)	(15)
|___|___|	|___|	|___|	|__|__|__|__|__|__|	|__|__|__|__|__|__|	|__|__|__|__|__|__|
|___|___|	|___|	|___|	|__|__|__|__|__|__|	|__|__|__|__|__|__|	|__|__|__|__|__|__|
|___|___|	|___|	|___|	|__|__|__|__|__|__|	|__|__|__|__|__|__|	|__|__|__|__|__|__|
|___|___|	|___|	|___|	|__|__|__|__|__|__|	|__|__|__|__|__|__|	|__|__|__|__|__|__|
|___|___|	|___|	|___|	|__|__|__|__|__|__|	|__|__|__|__|__|__|	|__|__|__|__|__|__|
|___|___|	|___|	|___|	|__|__|__|__|__|__|	|__|__|__|__|__|__|	|__|__|__|__|__|__|
|___|___|	|___|	|___|	|__|__|__|__|__|__|	|__|__|__|__|__|__|	|__|__|__|__|__|__|
|___|___|	|___|	|___|	|__|__|__|__|__|__|	|__|__|__|__|__|__|	|__|__|__|__|__|__|
|___|___|	|___|	|___|	|__|__|__|__|__|__|	|__|__|__|__|__|__|	|__|__|__|__|__|__|
|___|___|	|___|	|___|	|__|__|__|__|__|__|	|__|__|__|__|__|__|	|__|__|__|__|__|__|
|___|___|	|___|	|___|	|__|__|__|__|__|__|	|__|__|__|__|__|__|	|__|__|__|__|__|__|
|___|___|	|___|	|___|	|__|__|__|__|__|__|	|__|__|__|__|__|__|	|__|__|__|__|__|__|
|___|___|	|___|	|___|	|__|__|__|__|__|__|	|__|__|__|__|__|__|	|__|__|__|__|__|__|
|___|___|	|___|	|___|	|__|__|__|__|__|__|	|__|__|__|__|__|__|	|__|__|__|__|__|__|
|___|___|	|___|	|___|	|__|__|__|__|__|__|	|__|__|__|__|__|__|	|__|__|__|__|__|__|
|___|___|	|___|	|___|	|__|__|__|__|__|__|	|__|__|__|__|__|__|	|__|__|__|__|__|__|
|___|___|	|___|	|___|	|__|__|__|__|__|__|	|__|__|__|__|__|__|	|__|__|__|__|__|__|
|___|___|	|___|	|___|	|__|__|__|__|__|__|	|__|__|__|__|__|__|	|__|__|__|__|__|__|
|___|___|	|___|	|___|	|__|__|__|__|__|__|	|__|__|__|__|__|__|	|__|__|__|__|__|__|
|___|___|	|___|	|___|	|__|__|__|__|__|__|	|__|__|__|__|__|__|	|__|__|__|__|__|__|
|___|___|	|___|	|___|	|__|__|__|__|__|__|	|__|__|__|__|__|__|	|__|__|__|__|__|__|

Région |__|__| Province |__|__| Commune |__|__| Village/secteur |__|__|__| Ménage |__|__|__|__|

SECTION A.1.5 : ACCES AUX SERVICES SOCIOECONOMIQUES DE BASE PAR LE MENAGE

N° ordre	Questions	Codes	Modalités	Instructions
1	Caractéristique de la principale route qui lie le ménage aux différents services	|____|	0=aucune route 1= piste rurale 2=route non bitumée 3= route bitumée 4=Autre (à préciser)	Encercler le code de la modalité correspondante et inscrire dans le bac
2	Moyens de locomotion utilisée par le ménage	|____|____|	0=Aucun 1= En charrette 2=A vélo 4= A moto 8=En voiture 16=Autre (à préciser)	Encerclez le type de moyen et faire la somme. Inscrire ce résultat dans les cases prévues à cet effet.
3	Temps mis pour accéder au marché le plus proche	|____|	0=aucun marché 1= Moins de 30mn 2= 30-59 mn 3= 60-120 mn 4=Plus de 2h	Encercler le code de la modalité correspondante et inscrire dans le bac
4	Temps mis pour accéder au marché à bétail le plus proche	|____|	0=aucun marché à bétail 1= Moins de 30mn 2= 30-59 mn 3= 60-120 mn 4=Plus de 2h	Encercler le code de la modalité correspondante et inscrire dans le bac
5	Temps mis pour accéder à la banque de céréales la plus proche	|____|	0=aucune banque de céréale 1= Moins de 30mn 2= 30-59 mn 3= 60-120 mn 4=Plus de 2h	Encercler le code de la modalité correspondante et inscrire dans le bac
6	Temps mis pour accéder au moulin le plus proche	|____|	0=aucun moulin 1= Moins de 30mn 2= 30-59 mn 3= 60-120 mn 4=Plus de 2h	Encercler le code de la modalité correspondante et inscrire dans le bac
7	Temps mis pour accéder au point d'eau potable le plus proche	|____|	0=aucun point d'eau potable 1= Moins de 30mn 2= 30-59 mn 3= 60-120 mn 4=Plus de 2h	

Région |__|__|Province |__|__| Commune |__|__| Village/secteur |__|__|__| Ménage |__|__|__|__|

SECTION A.1.5 : ACCES AUX SERVICES SOCIOECONOMIQUES DE BASE PAR LE MENAGE (suite)

N° ordre	Questions	Codes	Modalités	Instructions
8	Temps mis pour accéder au parc de vaccination le plus proche	|____|	0=Aucun parc de vaccination 1= Moins de 30mn 2= 30-59 mn 3= 60-120 mn 4=Plus de 2h	
9	Temps mis pour accéder au magasin SPAI le plus proche	|____|	0=aucun magasin SPAI 1= Moins de 30mn 2= 30-59 mn 3= 60-120 mn 4=Plus de 2h	Encercler le code de la modalité correspondante et inscrire dans le bac
10	Temps mis pour accéder à la banque agricole/ caisse de producteur la plus proche	|____|	0=aucune banque agricole/caisse 1= Moins de 30mn 2= 30-59 mn 3= 60-120 mn 4=Plus de 2h	Encercler le code de la modalité correspondante et inscrire dans le bac
11	Temps mis pour accéder au centre de santé le plus proche	|____|	0=aucun centre de santé 1= Moins de 30mn 2= 30-59 mn 3= 60-120 mn 4=Plus de 2h	Encercler le code de la modalité correspondante et inscrire dans le bac
12	Temps mis pour accéder à l'école la plus proche	|____|	0=aucune école 1= Moins de 30mn 2= 30-59 mn 3= 60-120 mn 4=Plus de 2h	Encercler le code de la modalité correspondante et inscrire dans le bac
13	Temps mis pour accéder au centre d'alphabétisation et de formation le plus proche	|____|	0=aucun centre d'alphabétisation 1= Moins de 30mn 2= 30-59 mn 3= 60-120 mn 4=Plus de 2h	Encercler le code de la modalité correspondante et inscrire dans le bac
14	Sources d'information agricole	|____|____|____|	0 Aucune source 1= Service de vulgarisation (Etat, ONG…) 2= Radio 4= Télévision 8= Journaux 16=Téléphone 32=Internet 64 = Organisme de fourniture d'intrant 128= Autres agriculteurs 256=Autres sources (à préciser)	Encercler les modalités correspondantes et faire la somme des codes,inscrire le resultat obtenu dans les cases reservées à cet effet.,

BURKINA FASO

Ministère de l'Agriculture de l'Hydraulique et des Ressources Halieutiques
RECENSEMENT GENERAL DE L'AGRICULTURE 2006/2010

Cahier :..... /.....

TRONC COMMUN

CAHIER N°A.2

Numéro trimestre |___|

<u>Section A.2.0</u> : Eléments d'identification

N°	Elément d'identification	Nom	Code
1	Région		|___|___|
2	Province		|___|___|
3	Commune		|___|___|
4	Type de localité (1=Urbain ; 2=Rural)		|_____|
5	Village/secteur		|___|___|___|
6	Numéro du ménage agricole		|___|___|___|___|
7	Nom et prénom(s) du	……..	

Nom de l'enquêteur : _____|___|___|

Date de passage : |___|___|___|___|___|___|
jour mois année

Nom et visa du contrôleur : _____ |___|___|

Date de contrôle : |___|___|___|___|___|___|
jour mois année

Résultat du contrôle : |_____| (1 aucun problème, 2 questionnaire corrigé, 3 questionnaire repris)

Nom et visa du superviseur : _____

Nom et prénoms de l'agent de saisie A : _____|___|___|

Nom et prénoms de l'agent de saisie B: _____|___|___|

Région |__|__| Province |__|__| Commune |__|__| Village/secteur |__|__|__| Ménage |__|__|__|__|

SECTION A.2.1 : SOURCES DE REVENUS DES MEMBRES DU MENAGE

Numéro d'ordre du membre	Statut de résidence		Utilisations des produits au cours des trois derniers mois								
	1er passage	Trimestre									
	1=Ancien membre 2=Nouveau membre 3=Membre sortant	1=RP 2=RA	**AGR** 0=Non 1=Oui	**Produits maraîchers** 0=Non 1=Oui	**Autres produits agricoles (céréalier, rente, vivriers)** 0=Non 1=Oui	**Produits de cueillette** 0=Non 1=Oui	**Produits ligneux** 0=Non 1=Oui	**Produit d'élevage** 0=Non 1=Oui	**Produits fruitiers** (Arboricole) 0=Non 1=Oui	**Dépenses autres produits alimentaires** 0=Non 1=Oui	**Dépenses non alimentaires** 0=Non 1=Oui
(1)	(2)	(3)	(4)	(5)	(6)	(7)	(8)	(9)	(10)	(11)	(12)
|__|__|	|__|	|__|	|__|	|__|	|__|	|__|	|__|	|__|	|__|	|__|	|__|
|__|__|	|__|	|__|	|__|	|__|	|__|	|__|	|__|	|__|	|__|	|__|	|__|
|__|__|	|__|	|__|	|__|	|__|	|__|	|__|	|__|	|__|	|__|	|__|	|__|
|__|__|	|__|	|__|	|__|	|__|	|__|	|__|	|__|	|__|	|__|	|__|	|__|
|__|__|	|__|	|__|	|__|	|__|	|__|	|__|	|__|	|__|	|__|	|__|	|__|
|__|__|	|__|	|__|	|__|	|__|	|__|	|__|	|__|	|__|	|__|	|__|	|__|
|__|__|	|__|	|__|	|__|	|__|	|__|	|__|	|__|	|__|	|__|	|__|	|__|
|__|__|	|__|	|__|	|__|	|__|	|__|	|__|	|__|	|__|	|__|	|__|	|__|
|__|__|	|__|	|__|	|__|	|__|	|__|	|__|	|__|	|__|	|__|	|__|	|__|
|__|__|	|__|	|__|	|__|	|__|	|__|	|__|	|__|	|__|	|__|	|__|	|__|
|__|__|	|__|	|__|	|__|	|__|	|__|	|__|	|__|	|__|	|__|	|__|	|__|
|__|__|	|__|	|__|	|__|	|__|	|__|	|__|	|__|	|__|	|__|	|__|	|__|
|__|__|	|__|	|__|	|__|	|__|	|__|	|__|	|__|	|__|	|__|	|__|	|__|
|__|__|	|__|	|__|	|__|	|__|	|__|	|__|	|__|	|__|	|__|	|__|	|__|
|__|__|	|__|	|__|	|__|	|__|	|__|	|__|	|__|	|__|	|__|	|__|	|__|
|__|__|	|__|	|__|	|__|	|__|	|__|	|__|	|__|	|__|	|__|	|__|	|__|

Région |__|__| Province |__|__| Commune |__|__| Village/secteur |__|__|__| Ménage |__|__|__|__|

SECTION A.2.1 : SOURCES DE REVENUS DES MEMBRES DU MENAGE (Suite)

Numéro d'ordre du membre	Statut de résidence		Utilisations des produits au cours des trois derniers mois								
	1er passage	Trismestre									
	1=Ancien membre 2=Nouveau membre 3=Membre sortant	1=RP 2=RA	**AGR** 0=Non 1=Oui	**Produits maraîchers** 0=Non 1=Oui	**Autres produits agricoles (céréalier, rente, vivriers)** 0=Non 1=Oui	**Produits de cueillette** 0=Non 1=Oui	**Produits ligneux** 0=Non 1=Oui	**Produit d'élevage** 0=Non 1=Oui	**Produits fruitiers** (Arboricole) 0=Non 1=Oui	**Dépenses autres produits alimentaires** 0=Non 1=Oui	**Dépenses non alimentaires** 0=Non 1=Oui
(1)	(2)	(3)	(4)	(5)	(6)	(7)	(8)	(9)	(10)	(11)	(12)
|__|__|	|__|	|__|	|__|	|__|	|__|	|__|	|__|	|__|	|__|	|__|	|__|
|__|__|	|__|	|__|	|__|	|__|	|__|	|__|	|__|	|__|	|__|	|__|	|__|
|__|__|	|__|	|__|	|__|	|__|	|__|	|__|	|__|	|__|	|__|	|__|	|__|
|__|__|	|__|	|__|	|__|	|__|	|__|	|__|	|__|	|__|	|__|	|__|	|__|
|__|__|	|__|	|__|	|__|	|__|	|__|	|__|	|__|	|__|	|__|	|__|	|__|
|__|__|	|__|	|__|	|__|	|__|	|__|	|__|	|__|	|__|	|__|	|__|	|__|
|__|__|	|__|	|__|	|__|	|__|	|__|	|__|	|__|	|__|	|__|	|__|	|__|
|__|__|	|__|	|__|	|__|	|__|	|__|	|__|	|__|	|__|	|__|	|__|	|__|
|__|__|	|__|	|__|	|__|	|__|	|__|	|__|	|__|	|__|	|__|	|__|	|__|
|__|__|	|__|	|__|	|__|	|__|	|__|	|__|	|__|	|__|	|__|	|__|	|__|
|__|__|	|__|	|__|	|__|	|__|	|__|	|__|	|__|	|__|	|__|	|__|	|__|
|__|__|	|__|	|__|	|__|	|__|	|__|	|__|	|__|	|__|	|__|	|__|	|__|
|__|__|	|__|	|__|	|__|	|__|	|__|	|__|	|__|	|__|	|__|	|__|	|__|
|__|__|	|__|	|__|	|__|	|__|	|__|	|__|	|__|	|__|	|__|	|__|	|__|
|__|__|	|__|	|__|	|__|	|__|	|__|	|__|	|__|	|__|	|__|	|__|	|__|
|__|__|	|__|	|__|	|__|	|__|	|__|	|__|	|__|	|__|	|__|	|__|	|__|
|__|__|	|__|	|__|	|__|	|__|	|__|	|__|	|__|	|__|	|__|	|__|	|__|

Région |__|__| Province |__|__| Commune |__|__| Village/secteur |__|__|__| Ménage |__|__|__|__|

SECTION A.2.1 : SOURCES DE REVENUS DES MEMBRES DU MENAGE (Suite)

Numéro d'ordre du membre	Statut de résidence		Utilisations des produits au cours des trois derniers mois								
	1er passage	Trimestre									
	1=Ancien membre 2=Nouveau membre 3=Membre sortant	1=RP 2=RA	AGR 0=Non 1=Oui	Produits maraîchers 0=Non 1=Oui	Autres produits agricoles (céréalier, rente, vivriers) 0=Non 1=Oui	Produits de cueillette 0=Non 1=Oui	Produits ligneux 0=Non 1=Oui	Produit d'élevage 0=Non 1=Oui	Produits fruitiers (Arboricole) 0=Non 1=Oui	Dépenses autres produits alimentaires 0=Non 1=Oui	Dépenses non alimentaires 0=Non 1=Oui
(1)	(2)	(3)	(4)	(5)	(6)	(7)	(8)	(9)	(10)	(11)	(12)
|__|__|	|__|	|__|	|__|	|__|	|__|	|__|	|__|	|__|	|__|	|__|	|__|
|__|__|	|__|	|__|	|__|	|__|	|__|	|__|	|__|	|__|	|__|	|__|	|__|
|__|__|	|__|	|__|	|__|	|__|	|__|	|__|	|__|	|__|	|__|	|__|	|__|
|__|__|	|__|	|__|	|__|	|__|	|__|	|__|	|__|	|__|	|__|	|__|	|__|
|__|__|	|__|	|__|	|__|	|__|	|__|	|__|	|__|	|__|	|__|	|__|	|__|
|__|__|	|__|	|__|	|__|	|__|	|__|	|__|	|__|	|__|	|__|	|__|	|__|
|__|__|	|__|	|__|	|__|	|__|	|__|	|__|	|__|	|__|	|__|	|__|	|__|
|__|__|	|__|	|__|	|__|	|__|	|__|	|__|	|__|	|__|	|__|	|__|	|__|
|__|__|	|__|	|__|	|__|	|__|	|__|	|__|	|__|	|__|	|__|	|__|	|__|
|__|__|	|__|	|__|	|__|	|__|	|__|	|__|	|__|	|__|	|__|	|__|	|__|
|__|__|	|__|	|__|	|__|	|__|	|__|	|__|	|__|	|__|	|__|	|__|	|__|
|__|__|	|__|	|__|	|__|	|__|	|__|	|__|	|__|	|__|	|__|	|__|	|__|
|__|__|	|__|	|__|	|__|	|__|	|__|	|__|	|__|	|__|	|__|	|__|	|__|
|__|__|	|__|	|__|	|__|	|__|	|__|	|__|	|__|	|__|	|__|	|__|	|__|
|__|__|	|__|	|__|	|__|	|__|	|__|	|__|	|__|	|__|	|__|	|__|	|__|
|__|__|	|__|	|__|	|__|	|__|	|__|	|__|	|__|	|__|	|__|	|__|	|__|

Région |__|__| Province |__|__| Commune |__|__| Village/secteur |__|__|__| Ménage |__|__|__|__|

SECTION A.2.1 : SOURCES DE REVENUS DES MEMBRES DU MENAGE (Suite)

Numéro d'ordre du membre	Statut de résidence		Utilisations des produits au cours des trois derniers mois								
	1er passage	Trismestre									
	1=Ancien membre 2=Nouveau membre 3=Membre sortant	1=RP 2=RA	**AGR** 0=Non 1=Oui	**Produits maraîchers** 0=Non 1=Oui	**Autres produits agricoles (céréalier, rente, vivriers)** 0=Non 1=Oui	**Produits de cueillette** 0=Non 1=Oui	**Produits ligneux** 0=Non 1=Oui	**Produit d'élevage** 0=Non 1=Oui	**Produits fruitiers** (Arboricole) 0=Non 1=Oui	**Dépenses autres produits alimentaires** 0=Non 1=Oui	**Dépenses non alimentaires** 0=Non 1=Oui
(1)	(2)	(3)	(4)	(5)	(6)	(7)	(8)	(9)	(10)	(11)	(12)
|__|__|	|__|	|__|	|__|	|__|	|__|	|__|	|__|	|__|	|__|	|__|	|__|
|__|__|	|__|	|__|	|__|	|__|	|__|	|__|	|__|	|__|	|__|	|__|	|__|
|__|__|	|__|	|__|	|__|	|__|	|__|	|__|	|__|	|__|	|__|	|__|	|__|
|__|__|	|__|	|__|	|__|	|__|	|__|	|__|	|__|	|__|	|__|	|__|	|__|
|__|__|	|__|	|__|	|__|	|__|	|__|	|__|	|__|	|__|	|__|	|__|	|__|
|__|__|	|__|	|__|	|__|	|__|	|__|	|__|	|__|	|__|	|__|	|__|	|__|
|__|__|	|__|	|__|	|__|	|__|	|__|	|__|	|__|	|__|	|__|	|__|	|__|
|__|__|	|__|	|__|	|__|	|__|	|__|	|__|	|__|	|__|	|__|	|__|	|__|
|__|__|	|__|	|__|	|__|	|__|	|__|	|__|	|__|	|__|	|__|	|__|	|__|
|__|__|	|__|	|__|	|__|	|__|	|__|	|__|	|__|	|__|	|__|	|__|	|__|
|__|__|	|__|	|__|	|__|	|__|	|__|	|__|	|__|	|__|	|__|	|__|	|__|
|__|__|	|__|	|__|	|__|	|__|	|__|	|__|	|__|	|__|	|__|	|__|	|__|
|__|__|	|__|	|__|	|__|	|__|	|__|	|__|	|__|	|__|	|__|	|__|	|__|
|__|__|	|__|	|__|	|__|	|__|	|__|	|__|	|__|	|__|	|__|	|__|	|__|
|__|__|	|__|	|__|	|__|	|__|	|__|	|__|	|__|	|__|	|__|	|__|	|__|
|__|__|	|__|	|__|	|__|	|__|	|__|	|__|	|__|	|__|	|__|	|__|	|__|

Région |__|__| Province |__|__| Commune |__|__| Village/secteur |__|__|__| Ménage |__|__|__|__|

SECTION A .2.1 : SOURCES DE REVENUS DES MEMBRES DU MENAGE (Suite)

Numéro d'ordre du membre	Statut de résidence		Utilisations des produits au cours des trois derniers mois								
	1er passage	Trismestre									
	1=Ancien membre 2=Nouveau membre 3=Membre sortant	1=RP 2=RA	AGR 0=Non 1=Oui	Produits maraîchers 0=Non 1=Oui	Autres produits agricoles (céréalier, rente, vivriers) 0=Non 1=Oui	Produits de cueillette 0=Non 1=Oui	Produits ligneux 0=Non 1=Oui	Produit d'élevage 0=Non 1=Oui	Produits fruitiers (Arboricole) 0=Non 1=Oui	Dépenses autres produits alimentaires 0=Non 1=Oui	Dépenses non alimentaires 0=Non 1=Oui
(1)	(2)	(3)	(4)	(5)	(6)	(7)	(8)	(9)	(10)	(11)	(12)
|__|__|	|__|	|__|	|__|	|__|	|__|	|__|	|__|	|__|	|__|	|__|	|__|
|__|__|	|__|	|__|	|__|	|__|	|__|	|__|	|__|	|__|	|__|	|__|	|__|
|__|__|	|__|	|__|	|__|	|__|	|__|	|__|	|__|	|__|	|__|	|__|	|__|
|__|__|	|__|	|__|	|__|	|__|	|__|	|__|	|__|	|__|	|__|	|__|	|__|
|__|__|	|__|	|__|	|__|	|__|	|__|	|__|	|__|	|__|	|__|	|__|	|__|
|__|__|	|__|	|__|	|__|	|__|	|__|	|__|	|__|	|__|	|__|	|__|	|__|
|__|__|	|__|	|__|	|__|	|__|	|__|	|__|	|__|	|__|	|__|	|__|	|__|
|__|__|	|__|	|__|	|__|	|__|	|__|	|__|	|__|	|__|	|__|	|__|	|__|
|__|__|	|__|	|__|	|__|	|__|	|__|	|__|	|__|	|__|	|__|	|__|	|__|
|__|__|	|__|	|__|	|__|	|__|	|__|	|__|	|__|	|__|	|__|	|__|	|__|
|__|__|	|__|	|__|	|__|	|__|	|__|	|__|	|__|	|__|	|__|	|__|	|__|
|__|__|	|__|	|__|	|__|	|__|	|__|	|__|	|__|	|__|	|__|	|__|	|__|
|__|__|	|__|	|__|	|__|	|__|	|__|	|__|	|__|	|__|	|__|	|__|	|__|
|__|__|	|__|	|__|	|__|	|__|	|__|	|__|	|__|	|__|	|__|	|__|	|__|
|__|__|	|__|	|__|	|__|	|__|	|__|	|__|	|__|	|__|	|__|	|__|	|__|
|__|__|	|__|	|__|	|__|	|__|	|__|	|__|	|__|	|__|	|__|	|__|	|__|

Région |__|__| Province |__|__| Commune |__|__|

SECTION A.2.2 : REVENUS AGRICOLES DU MENAGE AU COURS DU TRIMESTRE

N° ordre (membre du ménage)	TYPE DE PRODUIT (A renseigner pour chaque membre) 1=Cultures pluviales 2=Maraîchage 3 =Cueillette 4=Produits ligneux 5= Elevage 6=Arboriculture	Nom et code des produits	ULM UTILISE		STOCK (en nbre d'ULM)	Production (du trimestre) (en nbre d'ULM)	Achats au cours du trimestre	
			Code ULM	Equivalent ULM (en kg)			Nbre ULM acheté	Valeur en Fcfa
(1)	(2)	(3)	(4)	(5)	(6)	(7)	(8)	(9)
|__|__|	|__|	.....|__|__|	|__|__|	|__|__|__|,|__|	|__|__|__|__|	|__|__|__|__|__|__|	|__|__|__|__|	|__|__|__|__|__|
|__|__|	|__|	.....|__|__|	|__|__|	|__|__|__|,|__|	|__|__|__|__|	|__|__|__|__|__|__|	|__|__|__|__|	|__|__|__|__|__|
|__|__|	|__|	.....|__|__|	|__|__|	|__|__|__|,|__|	|__|__|__|__|	|__|__|__|__|__|__|	|__|__|__|__|	|__|__|__|__|__|
|__|__|	|__|	.....|__|__|	|__|__|	|__|__|__|,|__|	|__|__|__|__|	|__|__|__|__|__|__|	|__|__|__|__|	|__|__|__|__|__|
|__|__|	|__|	.....|__|__|	|__|__|	|__|__|__|,|__|	|__|__|__|__|	|__|__|__|__|__|__|	|__|__|__|__|	|__|__|__|__|__|
|__|__|	|__|	.....|__|__|	|__|__|	|__|__|__|,|__|	|__|__|__|__|	|__|__|__|__|__|__|	|__|__|__|__|	|__|__|__|__|__|
|__|__|	|__|	.....|__|__|	|__|__|	|__|__|__|,|__|	|__|__|__|__|	|__|__|__|__|__|__|	|__|__|__|__|	|__|__|__|__|__|
|__|__|	|__|	.....|__|__|	|__|__|	|__|__|__|,|__|	|__|__|__|__|	|__|__|__|__|__|__|	|__|__|__|__|	|__|__|__|__|__|
|__|__|	|__|	.....|__|__|	|__|__|	|__|__|__|,|__|	|__|__|__|__|	|__|__|__|__|__|__|	|__|__|__|__|	|__|__|__|__|__|
|__|__|	|__|	.....|__|__|	|__|__|	|__|__|__|,|__|	|__|__|__|__|	|__|__|__|__|__|__|	|__|__|__|__|	|__|__|__|__|__|
|__|__|	|__|	.....|__|__|	|__|__|	|__|__|__|,|__|	|__|__|__|__|	|__|__|__|__|__|__|	|__|__|__|__|	|__|__|__|__|__|
|__|__|	|__|	.....|__|__|	|__|__|	|__|__|__|,|__|	|__|__|__|__|	|__|__|__|__|__|__|	|__|__|__|__|	|__|__|__|__|__|
|__|__|	|__|	.....|__|__|	|__|__|	|__|__|__|,|__|	|__|__|__|__|	|__|__|__|__|__|__|	|__|__|__|__|	|__|__|__|__|__|
|__|__|	|__|	.....|__|__|	|__|__|	|__|__|__|,|__|	|__|__|__|__|	|__|__|__|__|__|__|	|__|__|__|__|	|__|__|__|__|__|
|__|__|	|__|	.....|__|__|	|__|__|	|__|__|__|,|__|	|__|__|__|__|	|__|__|__|__|__|__|	|__|__|__|__|	|__|__|__|__|__|

Village/secteur |__|__|__| Ménage |__|__|__|__|

Ventes au cours du trimestre		Utilisations du revenu du trimestre 0=Non utilisé 1=Soins famille 2=Scolarité 4=Achat aliment 8=Cérémonie sociocult 16=Equipement agricole 32=Intrant agricole 64=Habitat/transport 128=Autre	Montant consacré à l'achat d'aliments au cours du trimestre (en FCFA)	Autoconsommation au cours du trimestre (en nbre d'ULM)	Dons au cours du trimestre (en nbre d'ULM)	Cadeaux reçus Au cours du trimestre (nbre d'ULM)
Nbre ULM vendu	Valeur en Fcfa					
(10)	(11)	(12)	(13)	(14)	(15)	(16)
|__|__|__|__|	|__|__|__|__|__|	|__|__|__|	|__|__|__|__|__|	|__|__|__|__|__|__|	|__|__|	|__|__|
|__|__|__|__|	|__|__|__|__|__|	|__|__|__|	|__|__|__|__|__|	|__|__|__|__|__|__|	|__|__|	|__|__|
|__|__|__|__|	|__|__|__|__|__|	|__|__|__|	|__|__|__|__|__|	|__|__|__|__|__|__|	|__|__|	|__|__|
|__|__|__|__|	|__|__|__|__|__|	|__|__|__|	|__|__|__|__|__|	|__|__|__|__|__|__|	|__|__|	|__|__|
|__|__|__|__|	|__|__|__|__|__|	|__|__|__|	|__|__|__|__|__|	|__|__|__|__|__|__|	|__|__|	|__|__|
|__|__|__|__|	|__|__|__|__|__|	|__|__|__|	|__|__|__|__|__|	|__|__|__|__|__|__|	|__|__|	|__|__|
|__|__|__|__|	|__|__|__|__|__|	|__|__|__|	|__|__|__|__|__|	|__|__|__|__|__|__|	|__|__|	|__|__|
|__|__|__|__|	|__|__|__|__|__|	|__|__|__|	|__|__|__|__|__|	|__|__|__|__|__|__|	|__|__|	|__|__|
|__|__|__|__|	|__|__|__|__|__|	|__|__|__|	|__|__|__|__|__|	|__|__|__|__|__|__|	|__|__|	|__|__|
|__|__|__|__|	|__|__|__|__|__|	|__|__|__|	|__|__|__|__|__|	|__|__|__|__|__|__|	|__|__|	|__|__|
|__|__|__|__|	|__|__|__|__|__|	|__|__|__|	|__|__|__|__|__|	|__|__|__|__|__|__|	|__|__|	|__|__|
|__|__|__|__|	|__|__|__|__|__|	|__|__|__|	|__|__|__|__|__|	|__|__|__|__|__|__|	|__|__|	|__|__|
|__|__|__|__|	|__|__|__|__|__|	|__|__|__|	|__|__|__|__|__|	|__|__|__|__|__|__|	|__|__|	|__|__|
|__|__|__|__|	|__|__|__|__|__|	|__|__|__|	|__|__|__|__|__|	|__|__|__|__|__|__|	|__|__|	|__|__|
|__|__|__|__|	|__|__|__|__|__|	|__|__|__|	|__|__|__|__|__|	|__|__|__|__|__|__|	|__|__|	|__|__|
|__|__|__|__|	|__|__|__|__|__|	|__|__|__|	|__|__|__|__|__|	|__|__|__|__|__|__|	|__|__|	|__|__|
|__|__|__|__|	|__|__|__|__|__|	|__|__|__|	|__|__|__|__|__|	|__|__|__|__|__|__|	|__|__|	|__|__|
|__|__|__|__|	|__|__|__|__|__|	|__|__|__|	|__|__|__|__|__|	|__|__|__|__|__|__|	|__|__|	|__|__|
|__|__|__|__|	|__|__|__|__|__|	|__|__|__|	|__|__|__|__|__|	|__|__|__|__|__|__|	|__|__|	|__|__|
|__|__|__|__|	|__|__|__|__|__|	|__|__|__|	|__|__|__|__|__|	|__|__|__|__|__|__|	|__|__|	|__|__|

Région |__|__| Province |__|__| Commune |__|__|

SECTION A.2.2 : REVENUS AGRICOLES DU MENAGE AU COURS DU TRIMESTRE (suite)

N°ordre (membre du ménage)	TYPE DE PRODUIT (A renseigner pour chaque membre) 1=Cultures pluviales 2=Maraîchage 3 =Cueillette 4=Produits ligneux 5= Elevage 6=Arboriculture	Nom et code des produits	ULM UTILISE		STOCK (en nbre d'ULM)	Production (du trimestre) (en nbre d'ULM)	Achats au cours du trimestre	
			Code ULM	Equivalent ULM (en kg)			Nbre ULM acheté	Valeur en Fcfa
(1)	(2)	(3)	(4)	(5)	(6)	(7)	(8)	(9)
|__|__|	|__|	.....|__|__|	|__|__|	|__|__|__|,|__|	|__|__|__|__|	|__|__|__|__|__|__|	|__|__|__|__|	|__|__|__|__|__|__|
|__|__|	|__|	.....|__|__|	|__|__|	|__|__|__|,|__|	|__|__|__|__|	|__|__|__|__|__|__|	|__|__|__|__|	|__|__|__|__|__|__|
|__|__|	|__|	.....|__|__|	|__|__|	|__|__|__|,|__|	|__|__|__|__|	|__|__|__|__|__|__|	|__|__|__|__|	|__|__|__|__|__|__|
|__|__|	|__|	.....|__|__|	|__|__|	|__|__|__|,|__|	|__|__|__|__|	|__|__|__|__|__|__|	|__|__|__|__|	|__|__|__|__|__|__|
|__|__|	|__|	.....|__|__|	|__|__|	|__|__|__|,|__|	|__|__|__|__|	|__|__|__|__|__|__|	|__|__|__|__|	|__|__|__|__|__|__|
|__|__|	|__|	.....|__|__|	|__|__|	|__|__|__|,|__|	|__|__|__|__|	|__|__|__|__|__|__|	|__|__|__|__|	|__|__|__|__|__|__|
|__|__|	|__|	.....|__|__|	|__|__|	|__|__|__|,|__|	|__|__|__|__|	|__|__|__|__|__|__|	|__|__|__|__|	|__|__|__|__|__|__|
|__|__|	|__|	.....|__|__|	|__|__|	|__|__|__|,|__|	|__|__|__|__|	|__|__|__|__|__|__|	|__|__|__|__|	|__|__|__|__|__|__|
|__|__|	|__|	.....|__|__|	|__|__|	|__|__|__|,|__|	|__|__|__|__|	|__|__|__|__|__|__|	|__|__|__|__|	|__|__|__|__|__|__|
|__|__|	|__|	.....|__|__|	|__|__|	|__|__|__|,|__|	|__|__|__|__|	|__|__|__|__|__|__|	|__|__|__|__|	|__|__|__|__|__|__|
|__|__|	|__|	.....|__|__|	|__|__|	|__|__|__|,|__|	|__|__|__|__|	|__|__|__|__|__|__|	|__|__|__|__|	|__|__|__|__|__|__|
|__|__|	|__|	.....|__|__|	|__|__|	|__|__|__|,|__|	|__|__|__|__|	|__|__|__|__|__|__|	|__|__|__|__|	|__|__|__|__|__|__|
|__|__|	|__|	.....|__|__|	|__|__|	|__|__|__|,|__|	|__|__|__|__|	|__|__|__|__|__|__|	|__|__|__|__|	|__|__|__|__|__|__|
|__|__|	|__|	.....|__|__|	|__|__|	|__|__|__|,|__|	|__|__|__|__|	|__|__|__|__|__|__|	|__|__|__|__|	|__|__|__|__|__|__|
|__|__|	|__|	.....|__|__|	|__|__|	|__|__|__|,|__|	|__|__|__|__|	|__|__|__|__|__|__|	|__|__|__|__|	|__|__|__|__|__|__|
|__|__|	|__|	.....|__|__|	|__|__|	|__|__|__|,|__|	|__|__|__|__|	|__|__|__|__|__|__|	|__|__|__|__|	|__|__|__|__|__|__|
|__|__|	|__|	.....|__|__|	|__|__|	|__|__|__|,|__|	|__|__|__|__|	|__|__|__|__|__|__|	|__|__|__|__|	|__|__|__|__|__|__|

Village/secteur |__|__|__| Ménage |__|__|__|__|

Ventes au cours du trimestre		Utilisations du revenu du trimestre 0=Non utilisé 1=Soins famille 2=Scolarité 4=Achat aliment 8=Cérémonie sociocult 16=Equipement agricole 32=Intrant agricole 64=Habitat/transport 128=Autre	Montant consacré à l'achat d'aliments au cours du trimestre (en FCFA)	Autoconsommation au cours du trimestre (en nbre d'ULM)	Dons au cours du trimestre (en nbre d'ULM)	Cadeaux reçus Au cours du trimestre (nbre d'ULM)
Nbre ULM vendu	Valeur en Fcfa					
(10)	(11)	(12)	(13)	(14)	(15)	(16)
|__|__|__|__|	|__|__|__|__|__|	|__|__|__|	|__|__|__|__|__|	|__|__|__|__|__|__|	|__|__|	|__|__|
|__|__|__|__|	|__|__|__|__|__|	|__|__|__|	|__|__|__|__|__|	|__|__|__|__|__|__|	|__|__|	|__|__|
|__|__|__|__|	|__|__|__|__|__|	|__|__|__|	|__|__|__|__|__|	|__|__|__|__|__|__|	|__|__|	|__|__|
|__|__|__|__|	|__|__|__|__|__|	|__|__|__|	|__|__|__|__|__|	|__|__|__|__|__|__|	|__|__|	|__|__|
|__|__|__|__|	|__|__|__|__|__|	|__|__|__|	|__|__|__|__|__|	|__|__|__|__|__|__|	|__|__|	|__|__|
|__|__|__|__|	|__|__|__|__|__|	|__|__|__|	|__|__|__|__|__|	|__|__|__|__|__|__|	|__|__|	|__|__|
|__|__|__|__|	|__|__|__|__|__|	|__|__|__|	|__|__|__|__|__|	|__|__|__|__|__|__|	|__|__|	|__|__|
|__|__|__|__|	|__|__|__|__|__|	|__|__|__|	|__|__|__|__|__|	|__|__|__|__|__|__|	|__|__|	|__|__|
|__|__|__|__|	|__|__|__|__|__|	|__|__|__|	|__|__|__|__|__|	|__|__|__|__|__|__|	|__|__|	|__|__|
|__|__|__|__|	|__|__|__|__|__|	|__|__|__|	|__|__|__|__|__|	|__|__|__|__|__|__|	|__|__|	|__|__|
|__|__|__|__|	|__|__|__|__|__|	|__|__|__|	|__|__|__|__|__|	|__|__|__|__|__|__|	|__|__|	|__|__|
|__|__|__|__|	|__|__|__|__|__|	|__|__|__|	|__|__|__|__|__|	|__|__|__|__|__|__|	|__|__|	|__|__|
|__|__|__|__|	|__|__|__|__|__|	|__|__|__|	|__|__|__|__|__|	|__|__|__|__|__|__|	|__|__|	|__|__|
|__|__|__|__|	|__|__|__|__|__|	|__|__|__|	|__|__|__|__|__|	|__|__|__|__|__|__|	|__|__|	|__|__|
|__|__|__|__|	|__|__|__|__|__|	|__|__|__|	|__|__|__|__|__|	|__|__|__|__|__|__|	|__|__|	|__|__|
|__|__|__|__|	|__|__|__|__|__|	|__|__|__|	|__|__|__|__|__|	|__|__|__|__|__|__|	|__|__|	|__|__|
|__|__|__|__|	|__|__|__|__|__|	|__|__|__|	|__|__|__|__|__|	|__|__|__|__|__|__|	|__|__|	|__|__|
|__|__|__|__|	|__|__|__|__|__|	|__|__|__|	|__|__|__|__|__|	|__|__|__|__|__|__|	|__|__|	|__|__|
|__|__|__|__|	|__|__|__|__|__|	|__|__|__|	|__|__|__|__|__|	|__|__|__|__|__|__|	|__|__|	|__|__|
|__|__|__|__|	|__|__|__|__|__|	|__|__|__|	|__|__|__|__|__|	|__|__|__|__|__|__|	|__|__|	|__|__|

Région |__|__| Province |__|__| Commune |__|__|

SECTION A.2.2 : REVENUS AGRICOLES DU MENAGE AU COURS DU TRIMESTRE (suite)

N° ordre (membre du ménage)	TYPE DE PRODUIT (A renseigner pour chaque membre) 1=Cultures pluviales 2=Maraîchage 3 =Cueillette 4=Produits ligneux 5= Elevage 6=Arboriculture	Nom et code des produits	ULM UTILISE		STOCK (en nbre d'ULM)	Production (du trimestre) (en nbre d'ULM)	Achats au cours du trimestre	
			Code ULM	Equivalent ULM (en kg)			Nbre ULM acheté	Valeur en Fcfa
(1)	(2)	(3)	(4)	(5)	(6)	(7)	(8)	(9)
|__|__|	|__|	.....|__|__|	|__|__|	|__|__|__|,|__|	|__|__|__|__|	|__|__|__|__|__|__|	|__|__|__|__|	|__|__|__|__|__|
|__|__|	|__|	.....|__|__|	|__|__|	|__|__|__|,|__|	|__|__|__|__|	|__|__|__|__|__|__|	|__|__|__|__|	|__|__|__|__|__|
|__|__|	|__|	.....|__|__|	|__|__|	|__|__|__|,|__|	|__|__|__|__|	|__|__|__|__|__|__|	|__|__|__|__|	|__|__|__|__|__|
|__|__|	|__|	.....|__|__|	|__|__|	|__|__|__|,|__|	|__|__|__|__|	|__|__|__|__|__|__|	|__|__|__|__|	|__|__|__|__|__|
|__|__|	|__|	.....|__|__|	|__|__|	|__|__|__|,|__|	|__|__|__|__|	|__|__|__|__|__|__|	|__|__|__|__|	|__|__|__|__|__|
|__|__|	|__|	.....|__|__|	|__|__|	|__|__|__|,|__|	|__|__|__|__|	|__|__|__|__|__|__|	|__|__|__|__|	|__|__|__|__|__|
|__|__|	|__|	.....|__|__|	|__|__|	|__|__|__|,|__|	|__|__|__|__|	|__|__|__|__|__|__|	|__|__|__|__|	|__|__|__|__|__|
|__|__|	|__|	.....|__|__|	|__|__|	|__|__|__|,|__|	|__|__|__|__|	|__|__|__|__|__|__|	|__|__|__|__|	|__|__|__|__|__|
|__|__|	|__|	.....|__|__|	|__|__|	|__|__|__|,|__|	|__|__|__|__|	|__|__|__|__|__|__|	|__|__|__|__|	|__|__|__|__|__|
|__|__|	|__|	.....|__|__|	|__|__|	|__|__|__|,|__|	|__|__|__|__|	|__|__|__|__|__|__|	|__|__|__|__|	|__|__|__|__|__|
|__|__|	|__|	.....|__|__|	|__|__|	|__|__|__|,|__|	|__|__|__|__|	|__|__|__|__|__|__|	|__|__|__|__|	|__|__|__|__|__|
|__|__|	|__|	.....|__|__|	|__|__|	|__|__|__|,|__|	|__|__|__|__|	|__|__|__|__|__|__|	|__|__|__|__|	|__|__|__|__|__|
|__|__|	|__|	.....|__|__|	|__|__|	|__|__|__|,|__|	|__|__|__|__|	|__|__|__|__|__|__|	|__|__|__|__|	|__|__|__|__|__|
|__|__|	|__|	.....|__|__|	|__|__|	|__|__|__|,|__|	|__|__|__|__|	|__|__|__|__|__|__|	|__|__|__|__|	|__|__|__|__|__|
|__|__|	|__|	.....|__|__|	|__|__|	|__|__|__|,|__|	|__|__|__|__|	|__|__|__|__|__|__|	|__|__|__|__|	|__|__|__|__|__|
|__|__|	|__|	.....|__|__|	|__|__|	|__|__|__|,|__|	|__|__|__|__|	|__|__|__|__|__|__|	|__|__|__|__|	|__|__|__|__|__|

Village/secteur |__|__|__| Ménage |__|__|__|__|

Ventes au cours du trimestre		Utilisations du revenu du trimestre 0=Non utilisé 1=Soins famille 2=Scolarité 4=Achat aliment 8=Cérémonie sociocult 16=Equipement agricole 32=Intrant agricole 64=Habitat/transport 128=Autre	Montant consacré à l'achat d'aliments au cours du trimestre **(en FCFA)**	Autoconsommation au cours du trimestre (en nbre d'ULM)	Dons au cours du trimestre (en nbre d'ULM)	Cadeaux reçus Au cours du trimestre (nbre d'ULM)
Nbre ULM vendu	Valeur en Fcfa					
(10)	(11)	(12)	(13)	(14)	(15)	(16)
|__|__|__|__|	|__|__|__|__|__|	|__|__|__|	|__|__|__|__|__|	|__|__|__|__|__|__|	|__|__|	|__|__|
|__|__|__|__|	|__|__|__|__|__|	|__|__|__|	|__|__|__|__|__|	|__|__|__|__|__|__|	|__|__|	|__|__|
|__|__|__|__|	|__|__|__|__|__|	|__|__|__|	|__|__|__|__|__|	|__|__|__|__|__|__|	|__|__|	|__|__|
|__|__|__|__|	|__|__|__|__|__|	|__|__|__|	|__|__|__|__|__|	|__|__|__|__|__|__|	|__|__|	|__|__|
|__|__|__|__|	|__|__|__|__|__|	|__|__|__|	|__|__|__|__|__|	|__|__|__|__|__|__|	|__|__|	|__|__|
|__|__|__|__|	|__|__|__|__|__|	|__|__|__|	|__|__|__|__|__|	|__|__|__|__|__|__|	|__|__|	|__|__|
|__|__|__|__|	|__|__|__|__|__|	|__|__|__|	|__|__|__|__|__|	|__|__|__|__|__|__|	|__|__|	|__|__|
|__|__|__|__|	|__|__|__|__|__|	|__|__|__|	|__|__|__|__|__|	|__|__|__|__|__|__|	|__|__|	|__|__|
|__|__|__|__|	|__|__|__|__|__|	|__|__|__|	|__|__|__|__|__|	|__|__|__|__|__|__|	|__|__|	|__|__|
|__|__|__|__|	|__|__|__|__|__|	|__|__|__|	|__|__|__|__|__|	|__|__|__|__|__|__|	|__|__|	|__|__|
|__|__|__|__|	|__|__|__|__|__|	|__|__|__|	|__|__|__|__|__|	|__|__|__|__|__|__|	|__|__|	|__|__|
|__|__|__|__|	|__|__|__|__|__|	|__|__|__|	|__|__|__|__|__|	|__|__|__|__|__|__|	|__|__|	|__|__|
|__|__|__|__|	|__|__|__|__|__|	|__|__|__|	|__|__|__|__|__|	|__|__|__|__|__|__|	|__|__|	|__|__|
|__|__|__|__|	|__|__|__|__|__|	|__|__|__|	|__|__|__|__|__|	|__|__|__|__|__|__|	|__|__|	|__|__|
|__|__|__|__|	|__|__|__|__|__|	|__|__|__|	|__|__|__|__|__|	|__|__|__|__|__|__|	|__|__|	|__|__|
|__|__|__|__|	|__|__|__|__|__|	|__|__|__|	|__|__|__|__|__|	|__|__|__|__|__|__|	|__|__|	|__|__|
|__|__|__|__|	|__|__|__|__|__|	|__|__|__|	|__|__|__|__|__|	|__|__|__|__|__|__|	|__|__|	|__|__|
|__|__|__|__|	|__|__|__|__|__|	|__|__|__|	|__|__|__|__|__|	|__|__|__|__|__|__|	|__|__|	|__|__|
|__|__|__|__|	|__|__|__|__|__|	|__|__|__|	|__|__|__|__|__|	|__|__|__|__|__|__|	|__|__|	|__|__|
|__|__|__|__|	|__|__|__|__|__|	|__|__|__|	|__|__|__|__|__|	|__|__|__|__|__|__|	|__|__|	|__|__|

Région |__|__| Province |__|__| Commune |__|__|

SECTION A.2.2 : REVENUS AGRICOLES DU MENAGE AU COURS DU TRIMESTRE (suite)

N°ordre (membre du ménage)	TYPE DE PRODUIT (A renseigner pour chaque membre) 1=Cultures pluviales 2=Maraîchage 3 =Cueillette 4=Produits ligneux 5= Elevage 6=Arboriculture	Nom et code des produits	ULM UTILISE		STOCK (en nbre d'ULM)	Production (du trimestre) (en nbre d'ULM)	Achats au cours du trimestre	
			Code ULM	Equivalent ULM (en kg)			Nbre ULM acheté	Valeur en Fcfa
(1)	(2)	(3)	(4)	(5)	(6)	(7)	(8)	(9)
|__|__|	|__|	.....|__|__|	|__|__|	|__|__|__|,|__|	|__|__|__|__|	|__|__|__|__|__|__|	|__|__|__|__|	|__|__|__|__|__|
|__|__|	|__|	.....|__|__|	|__|__|	|__|__|__|,|__|	|__|__|__|__|	|__|__|__|__|__|__|	|__|__|__|__|	|__|__|__|__|__|
|__|__|	|__|	.....|__|__|	|__|__|	|__|__|__|,|__|	|__|__|__|__|	|__|__|__|__|__|__|	|__|__|__|__|	|__|__|__|__|__|
|__|__|	|__|	.....|__|__|	|__|__|	|__|__|__|,|__|	|__|__|__|__|	|__|__|__|__|__|__|	|__|__|__|__|	|__|__|__|__|__|
|__|__|	|__|	.....|__|__|	|__|__|	|__|__|__|,|__|	|__|__|__|__|	|__|__|__|__|__|__|	|__|__|__|__|	|__|__|__|__|__|
|__|__|	|__|	.....|__|__|	|__|__|	|__|__|__|,|__|	|__|__|__|__|	|__|__|__|__|__|__|	|__|__|__|__|	|__|__|__|__|__|
|__|__|	|__|	.....|__|__|	|__|__|	|__|__|__|,|__|	|__|__|__|__|	|__|__|__|__|__|__|	|__|__|__|__|	|__|__|__|__|__|
|__|__|	|__|	.....|__|__|	|__|__|	|__|__|__|,|__|	|__|__|__|__|	|__|__|__|__|__|__|	|__|__|__|__|	|__|__|__|__|__|
|__|__|	|__|	.....|__|__|	|__|__|	|__|__|__|,|__|	|__|__|__|__|	|__|__|__|__|__|__|	|__|__|__|__|	|__|__|__|__|__|
|__|__|	|__|	.....|__|__|	|__|__|	|__|__|__|,|__|	|__|__|__|__|	|__|__|__|__|__|__|	|__|__|__|__|	|__|__|__|__|__|
|__|__|	|__|	.....|__|__|	|__|__|	|__|__|__|,|__|	|__|__|__|__|	|__|__|__|__|__|__|	|__|__|__|__|	|__|__|__|__|__|
|__|__|	|__|	.....|__|__|	|__|__|	|__|__|__|,|__|	|__|__|__|__|	|__|__|__|__|__|__|	|__|__|__|__|	|__|__|__|__|__|
|__|__|	|__|	.....|__|__|	|__|__|	|__|__|__|,|__|	|__|__|__|__|	|__|__|__|__|__|__|	|__|__|__|__|	|__|__|__|__|__|
|__|__|	|__|	.....|__|__|	|__|__|	|__|__|__|,|__|	|__|__|__|__|	|__|__|__|__|__|__|	|__|__|__|__|	|__|__|__|__|__|
|__|__|	|__|	.....|__|__|	|__|__|	|__|__|__|,|__|	|__|__|__|__|	|__|__|__|__|__|__|	|__|__|__|__|	|__|__|__|__|__|
|__|__|	|__|	.....|__|__|	|__|__|	|__|__|__|,|__|	|__|__|__|__|	|__|__|__|__|__|__|	|__|__|__|__|	|__|__|__|__|__|
|__|__|	|__|	.....|__|__|	|__|__|	|__|__|__|,|__|	|__|__|__|__|	|__|__|__|__|__|__|	|__|__|__|__|	|__|__|__|__|__|

Village/secteur |__|__|__| Ménage |__|__|__|__|

Ventes au cours du trimestre		Utilisations du revenu du trimestre 0=Non utilisé 1=Soins famille 2=Scolarité 4=Achat aliment 8=Cérémonie sociocult 16=Equipement agricole 32=Intrant agricole 64=Habitat/transport 128=Autre	Montant consacré à l'achat d'aliments au cours du trimestre (en FCFA)	Autoconsommation au cours du trimestre (en nbre d'ULM)	Dons au cours du trimestre (en nbre d'ULM)	Cadeaux reçus Au cours du trimestre (nbre d'ULM)
Nbre ULM vendu	Valeur en Fcfa					
(10)	(11)	(12)	(13)	(14)	(15)	(16)
|__|__|__|__|	|__|__|__|__|__|	|__|__|__|	|__|__|__|__|__|	|__|__|__|__|__|__|	|__|__|	|__|__|
|__|__|__|__|	|__|__|__|__|__|	|__|__|__|	|__|__|__|__|__|	|__|__|__|__|__|__|	|__|__|	|__|__|
|__|__|__|__|	|__|__|__|__|__|	|__|__|__|	|__|__|__|__|__|	|__|__|__|__|__|__|	|__|__|	|__|__|
|__|__|__|__|	|__|__|__|__|__|	|__|__|__|	|__|__|__|__|__|	|__|__|__|__|__|__|	|__|__|	|__|__|
|__|__|__|__|	|__|__|__|__|__|	|__|__|__|	|__|__|__|__|__|	|__|__|__|__|__|__|	|__|__|	|__|__|
|__|__|__|__|	|__|__|__|__|__|	|__|__|__|	|__|__|__|__|__|	|__|__|__|__|__|__|	|__|__|	|__|__|
|__|__|__|__|	|__|__|__|__|__|	|__|__|__|	|__|__|__|__|__|	|__|__|__|__|__|__|	|__|__|	|__|__|
|__|__|__|__|	|__|__|__|__|__|	|__|__|__|	|__|__|__|__|__|	|__|__|__|__|__|__|	|__|__|	|__|__|
|__|__|__|__|	|__|__|__|__|__|	|__|__|__|	|__|__|__|__|__|	|__|__|__|__|__|__|	|__|__|	|__|__|
|__|__|__|__|	|__|__|__|__|__|	|__|__|__|	|__|__|__|__|__|	|__|__|__|__|__|__|	|__|__|	|__|__|
|__|__|__|__|	|__|__|__|__|__|	|__|__|__|	|__|__|__|__|__|	|__|__|__|__|__|__|	|__|__|	|__|__|
|__|__|__|__|	|__|__|__|__|__|	|__|__|__|	|__|__|__|__|__|	|__|__|__|__|__|__|	|__|__|	|__|__|
|__|__|__|__|	|__|__|__|__|__|	|__|__|__|	|__|__|__|__|__|	|__|__|__|__|__|__|	|__|__|	|__|__|
|__|__|__|__|	|__|__|__|__|__|	|__|__|__|	|__|__|__|__|__|	|__|__|__|__|__|__|	|__|__|	|__|__|
|__|__|__|__|	|__|__|__|__|__|	|__|__|__|	|__|__|__|__|__|	|__|__|__|__|__|__|	|__|__|	|__|__|
|__|__|__|__|	|__|__|__|__|__|	|__|__|__|	|__|__|__|__|__|	|__|__|__|__|__|__|	|__|__|	|__|__|
|__|__|__|__|	|__|__|__|__|__|	|__|__|__|	|__|__|__|__|__|	|__|__|__|__|__|__|	|__|__|	|__|__|
|__|__|__|__|	|__|__|__|__|__|	|__|__|__|	|__|__|__|__|__|	|__|__|__|__|__|__|	|__|__|	|__|__|
|__|__|__|__|	|__|__|__|__|__|	|__|__|__|	|__|__|__|__|__|	|__|__|__|__|__|__|	|__|__|	|__|__|
|__|__|__|__|	|__|__|__|__|__|	|__|__|__|	|__|__|__|__|__|	|__|__|__|__|__|__|	|__|__|	|__|__|

Région |__|__| Province |__|__| Commune |__|__|

SECTION A.2.2 : REVENUS AGRICOLES DU MENAGE AU COURS DU TRIMESTRE (suite)

N° ordre (membre du ménage)	TYPE DE PRODUIT (A renseigner pour chaque membre) 1=Cultures pluviales 2=Maraîchage 3 =Cueillette 4=Produits ligneux 5= Elevage 6=Arboriculture	Nom et code des produits	ULM UTILISE		STOCK (en nbre d'ULM)	Production (du trimestre) (en nbre d'ULM)	Achats au cours du trimestre	
			Code ULM	Equivalent ULM (en kg)			Nbre ULM acheté	Valeur en Fcfa
(1)	(2)	(3)	(4)	(5)	(6)	(7)	(8)	(9)
|__|__|	|__|	.....|__|__|	|__|__|	|__|__|__|,|__|	|__|__|__|__|	|__|__|__|__|__|__|	|__|__|__|__|	|__|__|__|__|__|
|__|__|	|__|	.....|__|__|	|__|__|	|__|__|__|,|__|	|__|__|__|__|	|__|__|__|__|__|__|	|__|__|__|__|	|__|__|__|__|__|
|__|__|	|__|	.....|__|__|	|__|__|	|__|__|__|,|__|	|__|__|__|__|	|__|__|__|__|__|__|	|__|__|__|__|	|__|__|__|__|__|
|__|__|	|__|	.....|__|__|	|__|__|	|__|__|__|,|__|	|__|__|__|__|	|__|__|__|__|__|__|	|__|__|__|__|	|__|__|__|__|__|
|__|__|	|__|	.....|__|__|	|__|__|	|__|__|__|,|__|	|__|__|__|__|	|__|__|__|__|__|__|	|__|__|__|__|	|__|__|__|__|__|
|__|__|	|__|	.....|__|__|	|__|__|	|__|__|__|,|__|	|__|__|__|__|	|__|__|__|__|__|__|	|__|__|__|__|	|__|__|__|__|__|
|__|__|	|__|	.....|__|__|	|__|__|	|__|__|__|,|__|	|__|__|__|__|	|__|__|__|__|__|__|	|__|__|__|__|	|__|__|__|__|__|
|__|__|	|__|	.....|__|__|	|__|__|	|__|__|__|,|__|	|__|__|__|__|	|__|__|__|__|__|__|	|__|__|__|__|	|__|__|__|__|__|
|__|__|	|__|	.....|__|__|	|__|__|	|__|__|__|,|__|	|__|__|__|__|	|__|__|__|__|__|__|	|__|__|__|__|	|__|__|__|__|__|
|__|__|	|__|	.....|__|__|	|__|__|	|__|__|__|,|__|	|__|__|__|__|	|__|__|__|__|__|__|	|__|__|__|__|	|__|__|__|__|__|
|__|__|	|__|	.....|__|__|	|__|__|	|__|__|__|,|__|	|__|__|__|__|	|__|__|__|__|__|__|	|__|__|__|__|	|__|__|__|__|__|
|__|__|	|__|	.....|__|__|	|__|__|	|__|__|__|,|__|	|__|__|__|__|	|__|__|__|__|__|__|	|__|__|__|__|	|__|__|__|__|__|
|__|__|	|__|	.....|__|__|	|__|__|	|__|__|__|,|__|	|__|__|__|__|	|__|__|__|__|__|__|	|__|__|__|__|	|__|__|__|__|__|
|__|__|	|__|	.....|__|__|	|__|__|	|__|__|__|,|__|	|__|__|__|__|	|__|__|__|__|__|__|	|__|__|__|__|	|__|__|__|__|__|
|__|__|	|__|	.....|__|__|	|__|__|	|__|__|__|,|__|	|__|__|__|__|	|__|__|__|__|__|__|	|__|__|__|__|	|__|__|__|__|__|
|__|__|	|__|	.....|__|__|	|__|__|	|__|__|__|,|__|	|__|__|__|__|	|__|__|__|__|__|__|	|__|__|__|__|	|__|__|__|__|__|
|__|__|	|__|	.....|__|__|	|__|__|	|__|__|__|,|__|	|__|__|__|__|	|__|__|__|__|__|__|	|__|__|__|__|	|__|__|__|__|__|

Village/secteur |__|__|__| Ménage |__|__|__|__|

Ventes au cours du trimestre		Utilisations du revenu du trimestre 0=Non utilisé 1=Soins famille 2=Scolarité 4=Achat aliment 8=Cérémonie sociocult 16=Equipement agricole 32=Intrant agricole 64=Habitat/transport	Montant consacré à l'achat d'aliments au cours du trimestre (en FCFA)	Autoconsommation au cours du trimestre (en nbre d'ULM)	Dons au cours du trimestre (en nbre d'ULM)	Cadeaux reçus Au cours du trimestre (nbre d'ULM)
Nbre ULM vendu	Valeur en Fcfa					
(10)	(11)	(12)	(13)	(14)	(15)	(16)
|__|__|__|__|	|__|__|__|__|__|	|__|__|__|	|__|__|__|__|__|	|__|__|__|__|__|__|	|__|__|	|__|__|
|__|__|__|__|	|__|__|__|__|__|	|__|__|__|	|__|__|__|__|__|	|__|__|__|__|__|__|	|__|__|	|__|__|
|__|__|__|__|	|__|__|__|__|__|	|__|__|__|	|__|__|__|__|__|	|__|__|__|__|__|__|	|__|__|	|__|__|
|__|__|__|__|	|__|__|__|__|__|	|__|__|__|	|__|__|__|__|__|	|__|__|__|__|__|__|	|__|__|	|__|__|
|__|__|__|__|	|__|__|__|__|__|	|__|__|__|	|__|__|__|__|__|	|__|__|__|__|__|__|	|__|__|	|__|__|
|__|__|__|__|	|__|__|__|__|__|	|__|__|__|	|__|__|__|__|__|	|__|__|__|__|__|__|	|__|__|	|__|__|
|__|__|__|__|	|__|__|__|__|__|	|__|__|__|	|__|__|__|__|__|	|__|__|__|__|__|__|	|__|__|	|__|__|
|__|__|__|__|	|__|__|__|__|__|	|__|__|__|	|__|__|__|__|__|	|__|__|__|__|__|__|	|__|__|	|__|__|
|__|__|__|__|	|__|__|__|__|__|	|__|__|__|	|__|__|__|__|__|	|__|__|__|__|__|__|	|__|__|	|__|__|
|__|__|__|__|	|__|__|__|__|__|	|__|__|__|	|__|__|__|__|__|	|__|__|__|__|__|__|	|__|__|	|__|__|
|__|__|__|__|	|__|__|__|__|__|	|__|__|__|	|__|__|__|__|__|	|__|__|__|__|__|__|	|__|__|	|__|__|
|__|__|__|__|	|__|__|__|__|__|	|__|__|__|	|__|__|__|__|__|	|__|__|__|__|__|__|	|__|__|	|__|__|
|__|__|__|__|	|__|__|__|__|__|	|__|__|__|	|__|__|__|__|__|	|__|__|__|__|__|__|	|__|__|	|__|__|
|__|__|__|__|	|__|__|__|__|__|	|__|__|__|	|__|__|__|__|__|	|__|__|__|__|__|__|	|__|__|	|__|__|
|__|__|__|__|	|__|__|__|__|__|	|__|__|__|	|__|__|__|__|__|	|__|__|__|__|__|__|	|__|__|	|__|__|
|__|__|__|__|	|__|__|__|__|__|	|__|__|__|	|__|__|__|__|__|	|__|__|__|__|__|__|	|__|__|	|__|__|
|__|__|__|__|	|__|__|__|__|__|	|__|__|__|	|__|__|__|__|__|	|__|__|__|__|__|__|	|__|__|	|__|__|
|__|__|__|__|	|__|__|__|__|__|	|__|__|__|	|__|__|__|__|__|	|__|__|__|__|__|__|	|__|__|	|__|__|
|__|__|__|__|	|__|__|__|__|__|	|__|__|__|	|__|__|__|__|__|	|__|__|__|__|__|__|	|__|__|	|__|__|
|__|__|__|__|	|__|__|__|__|__|	|__|__|__|	|__|__|__|__|__|	|__|__|__|__|__|__|	|__|__|	|__|__|

Région |__|__| Province |__|__| Commune |__|__| Village/secteur |__|__|__| Ménage |__|__|__|__|

SECTION A.2.3: REVENUS NON AGRICOLES DU MENAGE AU COURS DU TRIMESTRE

N° d'ordre (membre du ménage)	**SOURCES DE REVENUS non agricoles au cours des trois derniers mois** (INSCRIRE LE NOM DE L'ACTIVITE ET LE CODE CORRESPONDANT) (y compris Pêche)	**SITUATION DANS L'ACTIVITE** 1=Indépendant 2=Salarié 3=Employeur 4=Aide familiale 5=Apprenti 6=Bénévole 7=Autres	REVENU PERIODIQUE		**DUREE DE L'ACTIVITE** (**en** nombre de périodes)	**REVENU TOTAL** (Montant en FCFA)	**EVOLUTION DU REVENU** 1=Augmenté 2=Inchangé 3=Diminué	**PREVISION** 1=Augmentera 2=Restera le même 3=Diminuera	**UTILISATIONS DU REVENU** 0=Non utilisé 1=Soins famille 2=Scolarité 4=Achat aliment 8=Cérémonie sociocult 16=Equipement agricole 32=Intrant agricole 64=Habitat/transport 128=Autre	**ACHATS D'ALIMENTS** (Montant en FCFA)
			Période 0=Aucune 1=Jour 2=Semaine 3=Mois 4=Ponctuel	(Montant en FCFA)						
(1)	**(2)**	**(3)**	**(4)**	**(5)**	**(6)**	**(7)**	**(8)**	**(9)**	**(10)**	**(11)**
|__|__|	|__|__|__|	|__|	|__|	|__|__|__|__|__|__|__|	|__|__|	|__|__|__|__|__|__|__|	|__|	|__|	|__|__|__|	|__|__|__|__|__|__|__|
|__|__|	|__|__|__|	|__|	|__|	|__|__|__|__|__|__|__|	|__|__|	|__|__|__|__|__|__|__|	|__|	|__|	|__|__|__|	|__|__|__|__|__|__|__|
|__|__|	|__|__|__|	|__|	|__|	|__|__|__|__|__|__|__|	|__|__|	|__|__|__|__|__|__|__|	|__|	|__|	|__|__|__|	|__|__|__|__|__|__|__|
|__|__|	|__|__|__|	|__|	|__|	|__|__|__|__|__|__|__|	|__|__|	|__|__|__|__|__|__|__|	|__|	|__|	|__|__|__|	|__|__|__|__|__|__|__|
|__|__|	|__|__|__|	|__|	|__|	|__|__|__|__|__|__|__|	|__|__|	|__|__|__|__|__|__|__|	|__|	|__|	|__|__|__|	|__|__|__|__|__|__|__|
|__|__|	|__|__|__|	|__|	|__|	|__|__|__|__|__|__|__|	|__|__|	|__|__|__|__|__|__|__|	|__|	|__|	|__|__|__|	|__|__|__|__|__|__|__|
|__|__|	|__|__|__|	|__|	|__|	|__|__|__|__|__|__|__|	|__|__|	|__|__|__|__|__|__|__|	|__|	|__|	|__|__|__|	|__|__|__|__|__|__|__|
|__|__|	|__|__|__|	|__|	|__|	|__|__|__|__|__|__|__|	|__|__|	|__|__|__|__|__|__|__|	|__|	|__|	|__|__|__|	|__|__|__|__|__|__|__|
|__|__|	|__|__|__|	|__|	|__|	|__|__|__|__|__|__|__|	|__|__|	|__|__|__|__|__|__|__|	|__|	|__|	|__|__|__|	|__|__|__|__|__|__|__|
|__|__|	|__|__|__|	|__|	|__|	|__|__|__|__|__|__|__|	|__|__|	|__|__|__|__|__|__|__|	|__|	|__|	|__|__|__|	|__|__|__|__|__|__|__|
|__|__|	|__|__|__|	|__|	|__|	|__|__|__|__|__|__|__|	|__|__|	|__|__|__|__|__|__|__|	|__|	|__|	|__|__|__|	|__|__|__|__|__|__|__|
|__|__|	|__|__|__|	|__|	|__|	|__|__|__|__|__|__|__|	|__|__|	|__|__|__|__|__|__|__|	|__|	|__|	|__|__|__|	|__|__|__|__|__|__|__|
|__|__|	|__|__|__|	|__|	|__|	|__|__|__|__|__|__|__|	|__|__|	|__|__|__|__|__|__|__|	|__|	|__|	|__|__|__|	|__|__|__|__|__|__|__|
|__|__|	|__|__|__|	|__|	|__|	|__|__|__|__|__|__|__|	|__|__|	|__|__|__|__|__|__|__|	|__|	|__|	|__|__|__|	|__|__|__|__|__|__|__|
|__|__|	|__|__|__|	|__|	|__|	|__|__|__|__|__|__|__|	|__|__|	|__|__|__|__|__|__|__|	|__|	|__|	|__|__|__|	|__|__|__|__|__|__|__|
|__|__|	|__|__|__|	|__|	|__|	|__|__|__|__|__|__|__|	|__|__|	|__|__|__|__|__|__|__|	|__|	|__|	|__|__|__|	|__|__|__|__|__|__|__|
|__|__|	|__|__|__|	|__|	|__|	|__|__|__|__|__|__|__|	|__|__|	|__|__|__|__|__|__|__|	|__|	|__|	|__|__|__|	|__|__|__|__|__|__|__|
|__|__|	|__|__|__|	|__|	|__|	|__|__|__|__|__|__|__|	|__|__|	|__|__|__|__|__|__|__|	|__|	|__|	|__|__|__|	|__|__|__|__|__|__|__|
|__|__|	|__|__|__|	|__|	|__|	|__|__|__|__|__|__|__|	|__|__|	|__|__|__|__|__|__|__|	|__|	|__|	|__|__|__|	|__|__|__|__|__|__|__|

Région |__|__| Province |__|__| Commune |__|__| Village/secteur |__|__|__| Ménage |__|__|__|__|

SECTION A.2.3: REVENUS NON AGRICOLES DU MENAGE AU COURS DU TRIMESTRE (suite)

N° d'ordre (membre du ménage)	SOURCES DE REVENUS non agricoles au cours des trois derniers mois (INSCRIRE LE NOM DE L'ACTIVITE ET LE CODE CORRESPONDANT) (y compris Pêche)	SITUATION DANS L'ACTIVITE 1=Indépendant 2=Salarié 3=Employeur 4=Aide familiale 5=Apprenti 6=Bénévole 7=Autres	REVENU PERIODIQUE		DUREE DE L'ACTIVITE (en nombre de périodes)	REVENU TOTAL (Montant en FCFA)	EVOLUTION DU REVENU 1=Augmenté 2=Inchangé 3=Diminué	PREVISION 1=Augmentera 2=Restera le même 3=Diminuera	UTILISATIONS DU REVENU 0=Non utilisé 1=Soins famille 2=Scolarité 4=Achat aliment 8=Cérémonie sociocult 16=Equipement agricole 32=Intrant agricole 64=Habitat/transport 128=Autre	ACHATS D'ALIMENTS (Montant en FCFA)
			Période 0=Aucune 1=Jour 2=Semaine 3=Mois 4=Ponctuel	(Montant en FCFA)						
(1)	(2)	(3)	(4)	(5)	(6)	(7)	(8)	(9)	(10)	(11)
|__|__|	|__|__|__|	|__|	|__|	|__|__|__|__|__|__|__|	|__|__|	|__|__|__|__|__|__|__|	|__|	|__|	|__|__|__|	|__|__|__|__|__|__|__|
|__|__|	|__|__|__|	|__|	|__|	|__|__|__|__|__|__|__|	|__|__|	|__|__|__|__|__|__|__|	|__|	|__|	|__|__|__|	|__|__|__|__|__|__|__|
|__|__|	|__|__|__|	|__|	|__|	|__|__|__|__|__|__|__|	|__|__|	|__|__|__|__|__|__|__|	|__|	|__|	|__|__|__|	|__|__|__|__|__|__|__|
|__|__|	|__|__|__|	|__|	|__|	|__|__|__|__|__|__|__|	|__|__|	|__|__|__|__|__|__|__|	|__|	|__|	|__|__|__|	|__|__|__|__|__|__|__|
|__|__|	|__|__|__|	|__|	|__|	|__|__|__|__|__|__|__|	|__|__|	|__|__|__|__|__|__|__|	|__|	|__|	|__|__|__|	|__|__|__|__|__|__|__|
|__|__|	|__|__|__|	|__|	|__|	|__|__|__|__|__|__|__|	|__|__|	|__|__|__|__|__|__|__|	|__|	|__|	|__|__|__|	|__|__|__|__|__|__|__|
|__|__|	|__|__|__|	|__|	|__|	|__|__|__|__|__|__|__|	|__|__|	|__|__|__|__|__|__|__|	|__|	|__|	|__|__|__|	|__|__|__|__|__|__|__|
|__|__|	|__|__|__|	|__|	|__|	|__|__|__|__|__|__|__|	|__|__|	|__|__|__|__|__|__|__|	|__|	|__|	|__|__|__|	|__|__|__|__|__|__|__|
|__|__|	|__|__|__|	|__|	|__|	|__|__|__|__|__|__|__|	|__|__|	|__|__|__|__|__|__|__|	|__|	|__|	|__|__|__|	|__|__|__|__|__|__|__|
|__|__|	|__|__|__|	|__|	|__|	|__|__|__|__|__|__|__|	|__|__|	|__|__|__|__|__|__|__|	|__|	|__|	|__|__|__|	|__|__|__|__|__|__|__|
|__|__|	|__|__|__|	|__|	|__|	|__|__|__|__|__|__|__|	|__|__|	|__|__|__|__|__|__|__|	|__|	|__|	|__|__|__|	|__|__|__|__|__|__|__|
|__|__|	|__|__|__|	|__|	|__|	|__|__|__|__|__|__|__|	|__|__|	|__|__|__|__|__|__|__|	|__|	|__|	|__|__|__|	|__|__|__|__|__|__|__|
|__|__|	|__|__|__|	|__|	|__|	|__|__|__|__|__|__|__|	|__|__|	|__|__|__|__|__|__|__|	|__|	|__|	|__|__|__|	|__|__|__|__|__|__|__|
|__|__|	|__|__|__|	|__|	|__|	|__|__|__|__|__|__|__|	|__|__|	|__|__|__|__|__|__|__|	|__|	|__|	|__|__|__|	|__|__|__|__|__|__|__|
|__|__|	|__|__|__|	|__|	|__|	|__|__|__|__|__|__|__|	|__|__|	|__|__|__|__|__|__|__|	|__|	|__|	|__|__|__|	|__|__|__|__|__|__|__|
|__|__|	|__|__|__|	|__|	|__|	|__|__|__|__|__|__|__|	|__|__|	|__|__|__|__|__|__|__|	|__|	|__|	|__|__|__|	|__|__|__|__|__|__|__|
|__|__|	|__|__|__|	|__|	|__|	|__|__|__|__|__|__|__|	|__|__|	|__|__|__|__|__|__|__|	|__|	|__|	|__|__|__|	|__|__|__|__|__|__|__|
|__|__|	|__|__|__|	|__|	|__|	|__|__|__|__|__|__|__|	|__|__|	|__|__|__|__|__|__|__|	|__|	|__|	|__|__|__|	|__|__|__|__|__|__|__|

Région |__|__| Province |__|__| Commune |__|__| Village/secteur |__|__|__| Ménage |__|__|__|__|

SECTION A.2.3: REVENUS NON AGRICOLES DU MENAGE AU COURS DU TRIMESTRE (suite)

N° d'ordre (membre du ménage)	SOURCES DE REVENUS non agricoles au cours des trois derniers mois (INSCRIRE LE NOM DE L'ACTIVITE ET LE CODE CORRESPONDANT) (y compris Pêche)	SITUATION DANS L'ACTIVITE 1=Indépendant 2=Salarié 3=Employeur 4=Aide familiale 5=Apprenti 6=Bénévole 7=Autres	REVENU PERIODIQUE		DUREE DE L'ACTIVITE (en nombre de périodes)	REVENU TOTAL (Montant en FCFA)	EVOLUTION DU REVENU 1=Augmenté 2=Inchangé 3=Diminué	PREVISION 1=Augmentera 2=Restera le même 3=Diminuera	UTILISATIONS DU REVENU 0=Non utilisé 1=Soins famille 2=Scolarité 4=Achat aliment 8=Cérémonie sociocult 16=Equipement agricole 32=Intrant agricole 64=Habitat/transport 128=Autre	ACHATS D'ALIMENTS (Montant en FCFA)
			Période 0=Aucune 1=Jour 2=Semaine 3=Mois 4=Ponctuel	(Montant en FCFA)						
(1)	(2)	(3)	(4)	(5)	(6)	(7)	(8)	(9)	(10)	(11)
|__|__|	|__|__|__|	|__|	|__|	|__|__|__|__|__|__|__|	|__|__|	|__|__|__|__|__|__|__|	|__|	|__|	|__|__|__|	|__|__|__|__|__|__|__|
|__|__|	|__|__|__|	|__|	|__|	|__|__|__|__|__|__|__|	|__|__|	|__|__|__|__|__|__|__|	|__|	|__|	|__|__|__|	|__|__|__|__|__|__|__|
|__|__|	|__|__|__|	|__|	|__|	|__|__|__|__|__|__|__|	|__|__|	|__|__|__|__|__|__|__|	|__|	|__|	|__|__|__|	|__|__|__|__|__|__|__|
|__|__|	|__|__|__|	|__|	|__|	|__|__|__|__|__|__|__|	|__|__|	|__|__|__|__|__|__|__|	|__|	|__|	|__|__|__|	|__|__|__|__|__|__|__|
|__|__|	|__|__|__|	|__|	|__|	|__|__|__|__|__|__|__|	|__|__|	|__|__|__|__|__|__|__|	|__|	|__|	|__|__|__|	|__|__|__|__|__|__|__|
|__|__|	|__|__|__|	|__|	|__|	|__|__|__|__|__|__|__|	|__|__|	|__|__|__|__|__|__|__|	|__|	|__|	|__|__|__|	|__|__|__|__|__|__|__|
|__|__|	|__|__|__|	|__|	|__|	|__|__|__|__|__|__|__|	|__|__|	|__|__|__|__|__|__|__|	|__|	|__|	|__|__|__|	|__|__|__|__|__|__|__|
|__|__|	|__|__|__|	|__|	|__|	|__|__|__|__|__|__|__|	|__|__|	|__|__|__|__|__|__|__|	|__|	|__|	|__|__|__|	|__|__|__|__|__|__|__|
|__|__|	|__|__|__|	|__|	|__|	|__|__|__|__|__|__|__|	|__|__|	|__|__|__|__|__|__|__|	|__|	|__|	|__|__|__|	|__|__|__|__|__|__|__|
|__|__|	|__|__|__|	|__|	|__|	|__|__|__|__|__|__|__|	|__|__|	|__|__|__|__|__|__|__|	|__|	|__|	|__|__|__|	|__|__|__|__|__|__|__|
|__|__|	|__|__|__|	|__|	|__|	|__|__|__|__|__|__|__|	|__|__|	|__|__|__|__|__|__|__|	|__|	|__|	|__|__|__|	|__|__|__|__|__|__|__|
|__|__|	|__|__|__|	|__|	|__|	|__|__|__|__|__|__|__|	|__|__|	|__|__|__|__|__|__|__|	|__|	|__|	|__|__|__|	|__|__|__|__|__|__|__|
|__|__|	|__|__|__|	|__|	|__|	|__|__|__|__|__|__|__|	|__|__|	|__|__|__|__|__|__|__|	|__|	|__|	|__|__|__|	|__|__|__|__|__|__|__|
|__|__|	|__|__|__|	|__|	|__|	|__|__|__|__|__|__|__|	|__|__|	|__|__|__|__|__|__|__|	|__|	|__|	|__|__|__|	|__|__|__|__|__|__|__|
|__|__|	|__|__|__|	|__|	|__|	|__|__|__|__|__|__|__|	|__|__|	|__|__|__|__|__|__|__|	|__|	|__|	|__|__|__|	|__|__|__|__|__|__|__|
|__|__|	|__|__|__|	|__|	|__|	|__|__|__|__|__|__|__|	|__|__|	|__|__|__|__|__|__|__|	|__|	|__|	|__|__|__|	|__|__|__|__|__|__|__|
|__|__|	|__|__|__|	|__|	|__|	|__|__|__|__|__|__|__|	|__|__|	|__|__|__|__|__|__|__|	|__|	|__|	|__|__|__|	|__|__|__|__|__|__|__|
|__|__|	|__|__|__|	|__|	|__|	|__|__|__|__|__|__|__|	|__|__|	|__|__|__|__|__|__|__|	|__|	|__|	|__|__|__|	|__|__|__|__|__|__|__|
|__|__|	|__|__|__|	|__|	|__|	|__|__|__|__|__|__|__|	|__|__|	|__|__|__|__|__|__|__|	|__|	|__|	|__|__|__|	|__|__|__|__|__|__|__|

Région |__|__| Province |__|__| Commune |__|__| Village/secteur |__|__|__| Ménage |__|__|__|__|

SECTION A.2.3: REVENUS NON AGRICOLES DU MENAGE AU COURS DU TRIMESTRE (suite)

N° d'ordre (membre du ménage)	SOURCES DE REVENUS non agricoles au cours des trois derniers mois (INSCRIRE LE NOM DE L'ACTIVITE ET LE CODE CORRESPONDANT) (y compris Pêche)	SITUATION DANS L'ACTIVITE 1=Indépendant 2=Salarié 3=Employeur 4=Aide familiale 5=Apprenti 6=Bénévole 7=Autres	REVENU PERIODIQUE		DUREE DE L'ACTIVITE (en nombre de périodes)	REVENU TOTAL (Montant en FCFA)	EVOLUTION DU REVENU 1=Augmenté 2=Inchangé 3=Diminué	PREVISION 1=Augmentera 2=Restera le même 3=Diminuera	UTILISATIONS DU REVENU 0=Non utilisé 1=Soins famille 2=Scolarité 4=Achat aliment 8=Cérémonie sociocult 16=Equipement agricole 32=Intrant agricole 64=Habitat/transport 128=Autre	ACHATS D'ALIMENTS (Montant en FCFA)
			Période 0=Aucune 1=Jour 2=Semaine 3=Mois 4=Ponctuel	(Montant en FCFA)						
(1)	(2)	(3)	(4)	(5)	(6)	(7)	(8)	(9)	(10)	(11)
|__|__|	|__|__|__|	|__|	|__|	|__|__|__|__|__|__|__|	|__|__|	|__|__|__|__|__|__|__|	|__|	|__|	|__|__|__|	|__|__|__|__|__|__|__|
|__|__|	|__|__|__|	|__|	|__|	|__|__|__|__|__|__|__|	|__|__|	|__|__|__|__|__|__|__|	|__|	|__|	|__|__|__|	|__|__|__|__|__|__|__|
|__|__|	|__|__|__|	|__|	|__|	|__|__|__|__|__|__|__|	|__|__|	|__|__|__|__|__|__|__|	|__|	|__|	|__|__|__|	|__|__|__|__|__|__|__|
|__|__|	|__|__|__|	|__|	|__|	|__|__|__|__|__|__|__|	|__|__|	|__|__|__|__|__|__|__|	|__|	|__|	|__|__|__|	|__|__|__|__|__|__|__|
|__|__|	|__|__|__|	|__|	|__|	|__|__|__|__|__|__|__|	|__|__|	|__|__|__|__|__|__|__|	|__|	|__|	|__|__|__|	|__|__|__|__|__|__|__|
|__|__|	|__|__|__|	|__|	|__|	|__|__|__|__|__|__|__|	|__|__|	|__|__|__|__|__|__|__|	|__|	|__|	|__|__|__|	|__|__|__|__|__|__|__|
|__|__|	|__|__|__|	|__|	|__|	|__|__|__|__|__|__|__|	|__|__|	|__|__|__|__|__|__|__|	|__|	|__|	|__|__|__|	|__|__|__|__|__|__|__|
|__|__|	|__|__|__|	|__|	|__|	|__|__|__|__|__|__|__|	|__|__|	|__|__|__|__|__|__|__|	|__|	|__|	|__|__|__|	|__|__|__|__|__|__|__|
|__|__|	|__|__|__|	|__|	|__|	|__|__|__|__|__|__|__|	|__|__|	|__|__|__|__|__|__|__|	|__|	|__|	|__|__|__|	|__|__|__|__|__|__|__|
|__|__|	|__|__|__|	|__|	|__|	|__|__|__|__|__|__|__|	|__|__|	|__|__|__|__|__|__|__|	|__|	|__|	|__|__|__|	|__|__|__|__|__|__|__|
|__|__|	|__|__|__|	|__|	|__|	|__|__|__|__|__|__|__|	|__|__|	|__|__|__|__|__|__|__|	|__|	|__|	|__|__|__|	|__|__|__|__|__|__|__|
|__|__|	|__|__|__|	|__|	|__|	|__|__|__|__|__|__|__|	|__|__|	|__|__|__|__|__|__|__|	|__|	|__|	|__|__|__|	|__|__|__|__|__|__|__|
|__|__|	|__|__|__|	|__|	|__|	|__|__|__|__|__|__|__|	|__|__|	|__|__|__|__|__|__|__|	|__|	|__|	|__|__|__|	|__|__|__|__|__|__|__|
|__|__|	|__|__|__|	|__|	|__|	|__|__|__|__|__|__|__|	|__|__|	|__|__|__|__|__|__|__|	|__|	|__|	|__|__|__|	|__|__|__|__|__|__|__|
|__|__|	|__|__|__|	|__|	|__|	|__|__|__|__|__|__|__|	|__|__|	|__|__|__|__|__|__|__|	|__|	|__|	|__|__|__|	|__|__|__|__|__|__|__|
|__|__|	|__|__|__|	|__|	|__|	|__|__|__|__|__|__|__|	|__|__|	|__|__|__|__|__|__|__|	|__|	|__|	|__|__|__|	|__|__|__|__|__|__|__|
|__|__|	|__|__|__|	|__|	|__|	|__|__|__|__|__|__|__|	|__|__|	|__|__|__|__|__|__|__|	|__|	|__|	|__|__|__|	|__|__|__|__|__|__|__|
|__|__|	|__|__|__|	|__|	|__|	|__|__|__|__|__|__|__|	|__|__|	|__|__|__|__|__|__|__|	|__|	|__|	|__|__|__|	|__|__|__|__|__|__|__|

Région |__|__| Province |__|__| Commune |__|__| Village/secteur |__|__|__| Ménage |__|__|__|__|

SECTION A.2.4: AUTRES DEPENSES ALIMENTAIRES AU COURS DES DEUX DERNIERES SEMAINES

Code	Nom des produits	Consommation du produit 0=Non 1=Oui	Valeur totale des stocks achetés pour la consommation (en FCFA)	Valeur totale des achats consommés de produits au cours des 3 derniers mois (en FCFA)	Valeur totale des produits autoconsommés au cours des 3 derniers mois (en FCFA)	Valeur totale des cadeaux du produit reçus et consommés au cours des 3 derniers mois (en FCFA)
(1)	(2)	(3)	(4)	(5)	(6)	(7)
|_0_|_1_|	Farines à base de céréales	|__|	|__|__|__|__|__|__|	|__|__|__|__|__|__|	|__|__|__|__|__|__|	|__|__|__|__|__|__|
|_0_|_2_|	Pain	|__|	|__|__|__|__|__|__|	|__|__|__|__|__|__|	|__|__|__|__|__|__|	|__|__|__|__|__|__|
|_0_|_3_|	Autres produits à base de céréales (galettes, gâteau, etc.)	|__|	|__|__|__|__|__|__|	|__|__|__|__|__|__|	|__|__|__|__|__|__|	|__|__|__|__|__|__|
|_0_|_4_|	Poissons et produits de mer frais	|__|	|__|__|__|__|__|__|	|__|__|__|__|__|__|	|__|__|__|__|__|__|	|__|__|__|__|__|__|
|_0_|_5_|	Poissons et produits de mer secs	|__|	|__|__|__|__|__|__|	|__|__|__|__|__|__|	|__|__|__|__|__|__|	|__|__|__|__|__|__|
|_0_|_6_|	Poisson d'eau douce	|__|	|__|__|__|__|__|__|	|__|__|__|__|__|__|	|__|__|__|__|__|__|	|__|__|__|__|__|__|
|_0_|_7_|	Viande de boeuf	|__|	|__|__|__|__|__|__|	|__|__|__|__|__|__|	|__|__|__|__|__|__|	|__|__|__|__|__|__|
|_0_|_8_|	Viande de mouton ou chèvre	|__|	|__|__|__|__|__|__|	|__|__|__|__|__|__|	|__|__|__|__|__|__|	|__|__|__|__|__|__|
|_0_|_9_|	Autre viande (préciser)	|__|	|__|__|__|__|__|__|	|__|__|__|__|__|__|	|__|__|__|__|__|__|	|__|__|__|__|__|__|
|_1_|_0_|	Volailles	|__|	|__|__|__|__|__|__|	|__|__|__|__|__|__|	|__|__|__|__|__|__|	|__|__|__|__|__|__|
|_1_|_1_|	Huile, beurre, margarine	|__|	|__|__|__|__|__|__|	|__|__|__|__|__|__|	|__|__|__|__|__|__|	|__|__|__|__|__|__|
|_1_|_2_|	Pâte d'arachide	|__|	|__|__|__|__|__|__|	|__|__|__|__|__|__|	|__|__|__|__|__|__|	|__|__|__|__|__|__|
|_1_|_3_|	Tomate en conserve	|__|	|__|__|__|__|__|__|	|__|__|__|__|__|__|	|__|__|__|__|__|__|	|__|__|__|__|__|__|
|_1_|_4_|	Bouillon cube	|__|	|__|__|__|__|__|__|	|__|__|__|__|__|__|	|__|__|__|__|__|__|	|__|__|__|__|__|__|
|_1_|_5_|	Soumbala	|__|	|__|__|__|__|__|__|	|__|__|__|__|__|__|	|__|__|__|__|__|__|	|__|__|__|__|__|__|
|_1_|_6_|	Sel	|__|	|__|__|__|__|__|__|	|__|__|__|__|__|__|		|__|__|__|__|__|__|
|_1_|_7_|	Légume (feuilles fraîches)	|__|	|__|__|__|__|__|__|	|__|__|__|__|__|__|	|__|__|__|__|__|__|	|__|__|__|__|__|__|
|_1_|_8_|	Légume (feuilles sèches)	|__|	|__|__|__|__|__|__|	|__|__|__|__|__|__|	|__|__|__|__|__|__|	|__|__|__|__|__|__|
|_1_|_9_|	Autres condiments et assaisonnement (préciser)	|__|	|__|__|__|__|__|__|	|__|__|__|__|__|__|	|__|__|__|__|__|__|	|__|__|__|__|__|__|
|_2_|_0_|	Sucre	|__|	|__|__|__|__|__|__|	|__|__|__|__|__|__|	|__|__|__|__|__|__|	|__|__|__|__|__|__|
|_2_|_1_|	Café, thé, cacao	|__|	|__|__|__|__|__|__|	|__|__|__|__|__|__|		|__|__|__|__|__|__|
|_2_|_2_|	Boisson non alcoolisée	|__|	|__|__|__|__|__|__|	|__|__|__|__|__|__|	|__|__|__|__|__|__|	|__|__|__|__|__|__|
|_2_|_3_|	Boissons alcoolisées	|__|	|__|__|__|__|__|__|	|__|__|__|__|__|__|	|__|__|__|__|__|__|	|__|__|__|__|__|__|
|_2_|_4_|	Eau achetée (en sachet, minérale)	|__|	|__|__|__|__|__|__|	|__|__|__|__|__|__|	|__|__|__|__|__|__|	|__|__|__|__|__|__|
|_2_|_5|	Cola	|__|	|__|__|__|__|__|__|	|__|__|__|__|__|__|		|__|__|__|__|__|__|
|_2_|_6|	Banane plantain	|__|	|__|__|__|__|__|__|	|__|__|__|__|__|__|	|__|__|__|__|__|__|	|__|__|__|__|__|__|
|_2_|_7|	Banane douce	|__|	|__|__|__|__|__|__|	|__|__|__|__|__|__|	|__|__|__|__|__|__|	|__|__|__|__|__|__|
|_2_|_8|	Autres dépenses alimentaires (préciser)	|__|	|__|__|__|__|__|__|	|__|__|__|__|__|__|	|__|__|__|__|__|__|	|__|__|__|__|__|__|

Région |__|__| Province |__|__| Commune |__|__| Village/secteur |__|__|__| Ménage |__|__|__|__|

SECTION A.2.5: DEPENSES NON ALIMENTAIRES DU MENAGE AU COURS DU TRIMESTRE

Code	Nom des produits	Dépenses sur le produit/service 0=Non 1=Oui	Valeur totale des dépenses au cours des 3 derniers mois (en FCFA)	Evolution de la dépense par rapport aux 3 derniers mois (en FCFA) 1= Augmenté 2= Diminué 3= Inchangé	Valeur totale des produits autoconsommés au cours des 3 derniers mois (en FCFA)	Valeur totale des cadeaux reçus de produits au cours des 3 derniers mois (en FCFA)
(1)	(2)	(3)	(4)	(5)	(6)	(7)
|_0_|_1_|	Ustensiles de cuisine (marmites, assiettes, cuillère, etc.)	|__|	|__|__|__|__|__|__|	|__|	|__|__|__|__|__|__|	|__|__|__|__|__|__|
|_0_|_2_|	Service domestique	|__|	|__|__|__|__|__|__|	|__|		|__|__|__|__|__|__|
|_0_|_3_|	Habillement	|__|	|__|__|__|__|__|__|	|__|	|__|__|__|__|__|__|	|__|__|__|__|__|__|
|_0_|_4_|	Produits cosmétiques et soins corporels	|__|	|__|__|__|__|__|__|	|__|		|__|__|__|__|__|__|
|_0_|_5_|	Loisir (cinéma, sport, lecture, etc.)	|__|	|__|__|__|__|__|__|	|__|	|__|__|__|__|__|__|	|__|__|__|__|__|__|
|_0_|_6_|	Cérémonie socioculturelles : baptèmes, mariages, anniversaires, fêtes, deuil, etc.	|__|	|__|__|__|__|__|__|	|__|		|__|__|__|__|__|__|
|_0_|_7_|	Communication	|__|	|__|__|__|__|__|__|	|__|		|__|__|__|__|__|__|
|_0_|_8_|	Energie électrique	|__|	|__|__|__|__|__|__|	|__|	|__|__|__|__|__|__|	|__|__|__|__|__|__|
|_0_|_9_|	Gaz	|__|	|__|__|__|__|__|__|	|__|	|__|__|__|__|__|__|	|__|__|__|__|__|__|
|_1_|_0_|	Autres sources d'énergie	|__|	|__|__|__|__|__|__|	|__|	|__|__|__|__|__|__|	|__|__|__|__|__|__|
|_1_|_1_|	Excitants (cigarette, tabac)	|__|	|__|__|__|__|__|__|	|__|	|__|__|__|__|__|__|	|__|__|__|__|__|__|
|_1_|_2_|	Service bancaire	|__|	|__|__|__|__|__|__|	|__|		|__|__|__|__|__|__|
|_1_|_3_|	Matériels roulants : vélo, mobylette, véhicule, etc.	|__|	|__|__|__|__|__|__|	|__|		|__|__|__|__|__|__|
|_1_|_4_|	Transport (service)	|__|	|__|__|__|__|__|__|	|__|		|__|__|__|__|__|__|
|_1_|_5_|	Carburant et lubrifiants (essence, huile, pétrole)	|__|	|__|__|__|__|__|__|	|__|		|__|__|__|__|__|__|
|_1_|_6_|	Equipements ménagers : radio, téléviseur, réfrigérateur, congélateur, fer à repasser etc.	|__|	|__|__|__|__|__|__|	|__|	|__|__|__|__|__|__|	|__|__|__|__|__|__|
|_1_|_7_|	Entretien et réparation équipements ménagers	|__|	|__|__|__|__|__|__|	|__|	|__|__|__|__|__|__|	|__|__|__|__|__|__|
|_1_|_8_|	Habitation (loyer)	|__|	|__|__|__|__|__|__|	|__|		|__|__|__|__|__|__|
|_1_|_9_|	Dépenses d'entretien habitat	|__|	|__|__|__|__|__|__|	|__|	|__|__|__|__|__|__|	|__|__|__|__|__|__|
|_2_|_0_|	Eau	|__|	|__|__|__|__|__|__|	|__|		|__|__|__|__|__|__|
|_2_|_1_|	Achat d'équipements de logement (meubles, couvertures, drap, nappe, rideau,etc.	|__|	|__|__|__|__|__|__|	|__|	|__|__|__|__|__|__|	|__|__|__|__|__|__|
|_2_|_2_|	Autres dépenses	|__|	|__|__|__|__|__|__|	|__|	|__|__|__|__|__|__|	|__|__|__|__|__|__|

Région |__|__| **Province** |__|__| **Commune** |__|__|

SECTION A.2.6: EMLPOI DU TEMPS

Numéro d'ordre du membre	PRINCIPALES OCCUPATIONS								
	Réveil au lever du soleil			Lever du soleil à mi-matinée (10h)			mi-matinée (10h) à midi (12h)		
	Occupation	Code	Nombre d'heures	Occupation	Code	Nombre d'heures	Occupation	Code	Nombre d'heures
(1)	(2)	(3)	(4)	(5)	(6)	(7)	(8)	(9)	(10)
|__|__|		Oc.1|__|__|	|__|		Oc.1|__|__|	|__|		Oc.1|__|__|	|__|
		Oc.2|__|__|	|__|		Oc.2|__|__|	|__|		Oc.2|__|__|	|__|
		Oc.3|__|__|	|__|		Oc.3|__|__|	|__|		Oc.3|__|__|	|__|
|__|__|		Oc.1|__|__|	|__|		Oc.1|__|__|	|__|		Oc.1|__|__|	|__|
		Oc.2|__|__|	|__|		Oc.2|__|__|	|__|		Oc.2|__|__|	|__|
		Oc.3|__|__|	|__|		Oc.3|__|__|	|__|		Oc.3|__|__|	|__|
|__|__|		Oc.1|__|__|	|__|		Oc.1|__|__|	|__|		Oc.1|__|__|	|__|
		Oc.2|__|__|	|__|		Oc.2|__|__|	|__|		Oc.2|__|__|	|__|
		Oc.3|__|__|	|__|		Oc.3|__|__|	|__|		Oc.3|__|__|	|__|
|__|__|		Oc.1|__|__|	|__|		Oc.1|__|__|	|__|		Oc.1|__|__|	|__|
		Oc.2|__|__|	|__|		Oc.2|__|__|	|__|		Oc.2|__|__|	|__|
		Oc.3|__|__|	|__|		Oc.3|__|__|	|__|		Oc.3|__|__|	|__|
|__|__|		Oc.1|__|__|	|__|		Oc.1|__|__|	|__|		Oc.1|__|__|	|__|
		Oc.2|__|__|	|__|		Oc.2|__|__|	|__|		Oc.2|__|__|	|__|
		Oc.3|__|__|	|__|		Oc.3|__|__|	|__|		Oc.3|__|__|	|__|
|__|__|		Oc.1|__|__|	|__|		Oc.1|__|__|	|__|		Oc.1|__|__|	|__|
		Oc.2|__|__|	|__|		Oc.2|__|__|	|__|		Oc.2|__|__|	|__|
		Oc.3|__|__|	|__|		Oc.3|__|__|	|__|		Oc.3|__|__|	|__|
|__|__|		Oc.1|__|__|	|__|		Oc.1|__|__|	|__|		Oc.1|__|__|	|__|
		Oc.2|__|__|	|__|		Oc.2|__|__|	|__|		Oc.2|__|__|	|__|
		Oc.3|__|__|	|__|		Oc.3|__|__|	|__|		Oc.3|__|__|	|__|
|__|__|		Oc.1|__|__|	|__|		Oc.1|__|__|	|__|		Oc.1|__|__|	|__|
		Oc.2|__|__|	|__|		Oc.2|__|__|	|__|		Oc.2|__|__|	|__|
		Oc.3|__|__|	|__|		Oc.3|__|__|	|__|		Oc.3|__|__|	|__|

Village/secteur |__|__| **Ménage** |__|__|__|__|

AU COURS DE LA JOURNEE									Nombre de jours passés Au cours du dernier Mois	
Midi à 15h			15h au coucher du soleil			Coucher du soleil au coucher du membre				
Occupation	Code	Nombre d'heures	Occupation	Code	Nombre d'heures	Occupation	Code	Nombre d'heures	Code occupation	Nombre de jour
(11)	(12)	(13)	(14)	(15)	(16)	(17)	(18)	(19)	(20)	(21)
	Oc.1|__|__|	|__|		Oc.1|__|__|	|__|		Oc.1|__|__|	|__|	Oc.1|__|__|	|__|__|
	Oc.2|__|__|	|__|		Oc.2|__|__|	|__|		Oc.2|__|__|	|__|	Oc.1|__|__|	|__|__|
	Oc.3|__|__|	|__|		Oc.3|__|__|	|__|		Oc.3|__|__|	|__|	Oc.1|__|__|	|__|__|
	Oc.1|__|__|	|__|		Oc.1|__|__|	|__|		Oc.1|__|__|	|__|	Oc.1|__|__|	|__|__|
	Oc.2|__|__|	|__|		Oc.2|__|__|	|__|		Oc.2|__|__|	|__|	Oc.1|__|__|	|__|__|
	Oc.3|__|__|	|__|		Oc.3|__|__|	|__|		Oc.3|__|__|	|__|	Oc.1|__|__|	|__|__|
	Oc.1|__|__|	|__|		Oc.1|__|__|	|__|		Oc.1|__|__|	|__|	Oc.1|__|__|	|__|__|
	Oc.2|__|__|	|__|		Oc.2|__|__|	|__|		Oc.2|__|__|	|__|	Oc.1|__|__|	|__|__|
	Oc.3|__|__|	|__|		Oc.3|__|__|	|__|		Oc.3|__|__|	|__|	Oc.1|__|__|	|__|__|
	Oc.1|__|__|	|__|		Oc.1|__|__|	|__|		Oc.1|__|__|	|__|	Oc.1|__|__|	|__|__|
	Oc.2|__|__|	|__|		Oc.2|__|__|	|__|		Oc.2|__|__|	|__|	Oc.1|__|__|	|__|__|
	Oc.3|__|__|	|__|		Oc.3|__|__|	|__|		Oc.3|__|__|	|__|	Oc.1|__|__|	|__|__|
	Oc.1|__|__|	|__|		Oc.1|__|__|	|__|		Oc.1|__|__|	|__|	Oc.1|__|__|	|__|__|
	Oc.2|__|__|	|__|		Oc.2|__|__|	|__|		Oc.2|__|__|	|__|	Oc.1|__|__|	|__|__|
	Oc.3|__|__|	|__|		Oc.3|__|__|	|__|		Oc.3|__|__|	|__|	Oc.1|__|__|	|__|__|
	Oc.1|__|__|	|__|		Oc.1|__|__|	|__|		Oc.1|__|__|	|__|	Oc.1|__|__|	|__|__|
	Oc.2|__|__|	|__|		Oc.2|__|__|	|__|		Oc.2|__|__|	|__|	Oc.1|__|__|	|__|__|
	Oc.3|__|__|	|__|		Oc.3|__|__|	|__|		Oc.3|__|__|	|__|	Oc.1|__|__|	|__|__|
	Oc.1|__|__|	|__|		Oc.1|__|__|	|__|		Oc.1|__|__|	|__|	Oc.1|__|__|	|__|__|
	Oc.2|__|__|	|__|		Oc.2|__|__|	|__|		Oc.2|__|__|	|__|	Oc.1|__|__|	|__|__|
	Oc.3|__|__|	|__|		Oc.3|__|__|	|__|		Oc.3|__|__|	|__|	Oc.1|__|__|	|__|__|

Région |__|__| **Province** |__|__| **Commune** |__|__|

SECTION A.2.6: EMLPOI DU TEMPS (suite)

Numéro d'ordre du membre	PRINCIPALES OCCUPATIONS								
	Réveil au lever du soleil			Lever du soleil à mi-matinée (10h)			mi-matinée (10h) à midi (12h)		
	Occupation	Code	Nombre d'heures	Occupation	Code	Nombre d'heures	Occupation	Code	Nombre d'heures
(1)	(2)	(3)	(4)	(5)	(6)	(7)	(8)	(9)	(10)
|__|__|		Oc.1|__|__|	|__|		Oc.1|__|__|	|__|		Oc.1|__|__|	|__|
		Oc.2|__|__|	|__|		Oc.2|__|__|	|__|		Oc.2|__|__|	|__|
		Oc.3|__|__|	|__|		Oc.3|__|__|	|__|		Oc.3|__|__|	|__|
|__|__|		Oc.1|__|__|	|__|		Oc.1|__|__|	|__|		Oc.1|__|__|	|__|
		Oc.2|__|__|	|__|		Oc.2|__|__|	|__|		Oc.2|__|__|	|__|
		Oc.3|__|__|	|__|		Oc.3|__|__|	|__|		Oc.3|__|__|	|__|
|__|__|		Oc.1|__|__|	|__|		Oc.1|__|__|	|__|		Oc.1|__|__|	|__|
		Oc.2|__|__|	|__|		Oc.2|__|__|	|__|		Oc.2|__|__|	|__|
		Oc.3|__|__|	|__|		Oc.3|__|__|	|__|		Oc.3|__|__|	|__|
|__|__|		Oc.1|__|__|	|__|		Oc.1|__|__|	|__|		Oc.1|__|__|	|__|
		Oc.2|__|__|	|__|		Oc.2|__|__|	|__|		Oc.2|__|__|	|__|
		Oc.3|__|__|	|__|		Oc.3|__|__|	|__|		Oc.3|__|__|	|__|
|__|__|		Oc.1|__|__|	|__|		Oc.1|__|__|	|__|		Oc.1|__|__|	|__|
		Oc.2|__|__|	|__|		Oc.2|__|__|	|__|		Oc.2|__|__|	|__|
		Oc.3|__|__|	|__|		Oc.3|__|__|	|__|		Oc.3|__|__|	|__|
|__|__|		Oc.1|__|__|	|__|		Oc.1|__|__|	|__|		Oc.1|__|__|	|__|
		Oc.2|__|__|	|__|		Oc.2|__|__|	|__|		Oc.2|__|__|	|__|
		Oc.3|__|__|	|__|		Oc.3|__|__|	|__|		Oc.3|__|__|	|__|
|__|__|		Oc.1|__|__|	|__|		Oc.1|__|__|	|__|		Oc.1|__|__|	|__|
		Oc.2|__|__|	|__|		Oc.2|__|__|	|__|		Oc.2|__|__|	|__|
		Oc.3|__|__|	|__|		Oc.3|__|__|	|__|		Oc.3|__|__|	|__|

Village/secteur |__|__| **Ménage** |__|__|__|__|

AU COURS DE LA JOURNEE									Nombre de jours passés Au cours du dernier Mois	
Midi à 15h			15h au coucher du soleil			Coucher du soleil au coucher du membre				
Occupation	Code	Nombre d'heures	Occupation	Code	Nombre d'heures	Occupation	Code	Nombre d'heures	Code occupation	Nombre de jour
(11)	(12)	(13)	(14)	(15)	(16)	(17)	(18)	(19)	(20)	(21)
	Oc.1|__|__|	|__|		Oc.1|__|__|	|__|		Oc.1|__|__|	|__|	Oc.1|__|__|	|__|__|
	Oc.2|__|__|	|__|		Oc.2|__|__|	|__|		Oc.2|__|__|	|__|	Oc.1|__|__|	|__|__|
	Oc.3|__|__|	|__|		Oc.3|__|__|	|__|		Oc.3|__|__|	|__|	Oc.1|__|__|	|__|__|
	Oc.1|__|__|	|__|		Oc.1|__|__|	|__|		Oc.1|__|__|	|__|	Oc.1|__|__|	|__|__|
	Oc.2|__|__|	|__|		Oc.2|__|__|	|__|		Oc.2|__|__|	|__|	Oc.1|__|__|	|__|__|
	Oc.3|__|__|	|__|		Oc.3|__|__|	|__|		Oc.3|__|__|	|__|	Oc.1|__|__|	|__|__|
	Oc.1|__|__|	|__|		Oc.1|__|__|	|__|		Oc.1|__|__|	|__|	Oc.1|__|__|	|__|__|
	Oc.2|__|__|	|__|		Oc.2|__|__|	|__|		Oc.2|__|__|	|__|	Oc.1|__|__|	|__|__|
	Oc.3|__|__|	|__|		Oc.3|__|__|	|__|		Oc.3|__|__|	|__|	Oc.1|__|__|	|__|__|
	Oc.1|__|__|	|__|		Oc.1|__|__|	|__|		Oc.1|__|__|	|__|	Oc.1|__|__|	|__|__|
	Oc.2|__|__|	|__|		Oc.2|__|__|	|__|		Oc.2|__|__|	|__|	Oc.1|__|__|	|__|__|
	Oc.3|__|__|	|__|		Oc.3|__|__|	|__|		Oc.3|__|__|	|__|	Oc.1|__|__|	|__|__|
	Oc.1|__|__|	|__|		Oc.1|__|__|	|__|		Oc.1|__|__|	|__|	Oc.1|__|__|	|__|__|
	Oc.2|__|__|	|__|		Oc.2|__|__|	|__|		Oc.2|__|__|	|__|	Oc.1|__|__|	|__|__|
	Oc.3|__|__|	|__|		Oc.3|__|__|	|__|		Oc.3|__|__|	|__|	Oc.1|__|__|	|__|__|
	Oc.1|__|__|	|__|		Oc.1|__|__|	|__|		Oc.1|__|__|	|__|	Oc.1|__|__|	|__|__|
	Oc.2|__|__|	|__|		Oc.2|__|__|	|__|		Oc.2|__|__|	|__|	Oc.1|__|__|	|__|__|
	Oc.3|__|__|	|__|		Oc.3|__|__|	|__|		Oc.3|__|__|	|__|	Oc.1|__|__|	|__|__|
	Oc.1|__|__|	|__|		Oc.1|__|__|	|__|		Oc.1|__|__|	|__|	Oc.1|__|__|	|__|__|
	Oc.2|__|__|	|__|		Oc.2|__|__|	|__|		Oc.2|__|__|	|__|	Oc.1|__|__|	|__|__|
	Oc.3|__|__|	|__|		Oc.3|__|__|	|__|		Oc.3|__|__|	|__|	Oc.1|__|__|	|__|__|

Région |__|__| **Province** |__|__| **Commune** |__|__|

SECTION A.2.6: EMLPOI DU TEMPS (suite)

Numéro d'ordre du membre	PRINCIPALES OCCUPATIONS								
	Réveil au lever du soleil			Lever du soleil à mi-matinée (10h)			mi-matinée (10h) à midi (12h)		
	Occupation	Code	Nombre d'heures	Occupation	Code	Nombre d'heures	Occupation	Code	Nombre d'heures
(1)	(2)	(3)	(4)	(5)	(6)	(7)	(8)	(9)	(10)
|__|__|		Oc.1|__|__|	|__|		Oc.1|__|__|	|__|		Oc.1|__|__|	|__|
		Oc.2|__|__|	|__|		Oc.2|__|__|	|__|		Oc.2|__|__|	|__|
		Oc.3|__|__|	|__|		Oc.3|__|__|	|__|		Oc.3|__|__|	|__|
|__|__|		Oc.1|__|__|	|__|		Oc.1|__|__|	|__|		Oc.1|__|__|	|__|
		Oc.2|__|__|	|__|		Oc.2|__|__|	|__|		Oc.2|__|__|	|__|
		Oc.3|__|__|	|__|		Oc.3|__|__|	|__|		Oc.3|__|__|	|__|
|__|__|		Oc.1|__|__|	|__|		Oc.1|__|__|	|__|		Oc.1|__|__|	|__|
		Oc.2|__|__|	|__|		Oc.2|__|__|	|__|		Oc.2|__|__|	|__|
		Oc.3|__|__|	|__|		Oc.3|__|__|	|__|		Oc.3|__|__|	|__|
|__|__|		Oc.1|__|__|	|__|		Oc.1|__|__|	|__|		Oc.1|__|__|	|__|
		Oc.2|__|__|	|__|		Oc.2|__|__|	|__|		Oc.2|__|__|	|__|
		Oc.3|__|__|	|__|		Oc.3|__|__|	|__|		Oc.3|__|__|	|__|
|__|__|		Oc.1|__|__|	|__|		Oc.1|__|__|	|__|		Oc.1|__|__|	|__|
		Oc.2|__|__|	|__|		Oc.2|__|__|	|__|		Oc.2|__|__|	|__|
		Oc.3|__|__|	|__|		Oc.3|__|__|	|__|		Oc.3|__|__|	|__|
|__|__|		Oc.1|__|__|	|__|		Oc.1|__|__|	|__|		Oc.1|__|__|	|__|
		Oc.2|__|__|	|__|		Oc.2|__|__|	|__|		Oc.2|__|__|	|__|
		Oc.3|__|__|	|__|		Oc.3|__|__|	|__|		Oc.3|__|__|	|__|
|__|__|		Oc.1|__|__|	|__|		Oc.1|__|__|	|__|		Oc.1|__|__|	|__|
		Oc.2|__|__|	|__|		Oc.2|__|__|	|__|		Oc.2|__|__|	|__|
		Oc.3|__|__|	|__|		Oc.3|__|__|	|__|		Oc.3|__|__|	|__|

Village/secteur |__|__| **Ménage** |__|__|__|__|

AU COURS DE LA JOURNEE									Nombre de jours passés Au cours du dernier Mois	
Midi à 15h			15h au coucher du soleil			Coucher du soleil au coucher du membre				
Occupation	Code	Nombre d'heures	Occupation	Code	Nombre d'heures	Occupation	Code	Nombre d'heures	Code occupation	Nombre de jour
(11)	(12)	(13)	(14)	(15)	(16)	(17)	(18)	(19)	(20)	(21)
	Oc.1|__|__|	|__|		Oc.1|__|__|	|__|		Oc.1|__|__|	|__|	Oc.1|__|__|	|__|__|
	Oc.2|__|__|	|__|		Oc.2|__|__|	|__|		Oc.2|__|__|	|__|	Oc.1|__|__|	|__|__|
	Oc.3|__|__|	|__|		Oc.3|__|__|	|__|		Oc.3|__|__|	|__|	Oc.1|__|__|	|__|__|
	Oc.1|__|__|	|__|		Oc.1|__|__|	|__|		Oc.1|__|__|	|__|	Oc.1|__|__|	|__|__|
	Oc.2|__|__|	|__|		Oc.2|__|__|	|__|		Oc.2|__|__|	|__|	Oc.1|__|__|	|__|__|
	Oc.3|__|__|	|__|		Oc.3|__|__|	|__|		Oc.3|__|__|	|__|	Oc.1|__|__|	|__|__|
	Oc.1|__|__|	|__|		Oc.1|__|__|	|__|		Oc.1|__|__|	|__|	Oc.1|__|__|	|__|__|
	Oc.2|__|__|	|__|		Oc.2|__|__|	|__|		Oc.2|__|__|	|__|	Oc.1|__|__|	|__|__|
	Oc.3|__|__|	|__|		Oc.3|__|__|	|__|		Oc.3|__|__|	|__|	Oc.1|__|__|	|__|__|
	Oc.1|__|__|	|__|		Oc.1|__|__|	|__|		Oc.1|__|__|	|__|	Oc.1|__|__|	|__|__|
	Oc.2|__|__|	|__|		Oc.2|__|__|	|__|		Oc.2|__|__|	|__|	Oc.1|__|__|	|__|__|
	Oc.3|__|__|	|__|		Oc.3|__|__|	|__|		Oc.3|__|__|	|__|	Oc.1|__|__|	|__|__|
	Oc.1|__|__|	|__|		Oc.1|__|__|	|__|		Oc.1|__|__|	|__|	Oc.1|__|__|	|__|__|
	Oc.2|__|__|	|__|		Oc.2|__|__|	|__|		Oc.2|__|__|	|__|	Oc.1|__|__|	|__|__|
	Oc.3|__|__|	|__|		Oc.3|__|__|	|__|		Oc.3|__|__|	|__|	Oc.1|__|__|	|__|__|
	Oc.1|__|__|	|__|		Oc.1|__|__|	|__|		Oc.1|__|__|	|__|	Oc.1|__|__|	|__|__|
	Oc.2|__|__|	|__|		Oc.2|__|__|	|__|		Oc.2|__|__|	|__|	Oc.1|__|__|	|__|__|
	Oc.3|__|__|	|__|		Oc.3|__|__|	|__|		Oc.3|__|__|	|__|	Oc.1|__|__|	|__|__|
	Oc.1|__|__|	|__|		Oc.1|__|__|	|__|		Oc.1|__|__|	|__|	Oc.1|__|__|	|__|__|
	Oc.2|__|__|	|__|		Oc.2|__|__|	|__|		Oc.2|__|__|	|__|	Oc.1|__|__|	|__|__|
	Oc.3|__|__|	|__|		Oc.3|__|__|	|__|		Oc.3|__|__|	|__|	Oc.1|__|__|	|__|__|

Région |__|__| **Province** |__|__| **Commune** |__|__|

SECTION A.2.6: EMLPOI DU TEMPS (suite)

Numéro d'ordre du membre	PRINCIPALES OCCUPATIONS								
	Réveil au lever du soleil			Lever du soleil à mi-matinée (10h)			mi-matinée (10h) à midi (12h)		
	Occupation	Code	Nombre d'heures	Occupation	Code	Nombre d'heures	Occupation	Code	Nombre d'heures
(1)	(2)	(3)	(4)	(5)	(6)	(7)	(8)	(9)	(10)
|__|__|		Oc.1|__|__|	|__|		Oc.1|__|__|	|__|		Oc.1|__|__|	|__|
		Oc.2|__|__|	|__|		Oc.2|__|__|	|__|		Oc.2|__|__|	|__|
		Oc.3|__|__|	|__|		Oc.3|__|__|	|__|		Oc.3|__|__|	|__|
|__|__|		Oc.1|__|__|	|__|		Oc.1|__|__|	|__|		Oc.1|__|__|	|__|
		Oc.2|__|__|	|__|		Oc.2|__|__|	|__|		Oc.2|__|__|	|__|
		Oc.3|__|__|	|__|		Oc.3|__|__|	|__|		Oc.3|__|__|	|__|
|__|__|		Oc.1|__|__|	|__|		Oc.1|__|__|	|__|		Oc.1|__|__|	|__|
		Oc.2|__|__|	|__|		Oc.2|__|__|	|__|		Oc.2|__|__|	|__|
		Oc.3|__|__|	|__|		Oc.3|__|__|	|__|		Oc.3|__|__|	|__|
|__|__|		Oc.1|__|__|	|__|		Oc.1|__|__|	|__|		Oc.1|__|__|	|__|
		Oc.2|__|__|	|__|		Oc.2|__|__|	|__|		Oc.2|__|__|	|__|
		Oc.3|__|__|	|__|		Oc.3|__|__|	|__|		Oc.3|__|__|	|__|
|__|__|		Oc.1|__|__|	|__|		Oc.1|__|__|	|__|		Oc.1|__|__|	|__|
		Oc.2|__|__|	|__|		Oc.2|__|__|	|__|		Oc.2|__|__|	|__|
		Oc.3|__|__|	|__|		Oc.3|__|__|	|__|		Oc.3|__|__|	|__|
|__|__|		Oc.1|__|__|	|__|		Oc.1|__|__|	|__|		Oc.1|__|__|	|__|
		Oc.2|__|__|	|__|		Oc.2|__|__|	|__|		Oc.2|__|__|	|__|
		Oc.3|__|__|	|__|		Oc.3|__|__|	|__|		Oc.3|__|__|	|__|
|__|__|		Oc.1|__|__|	|__|		Oc.1|__|__|	|__|		Oc.1|__|__|	|__|
		Oc.2|__|__|	|__|		Oc.2|__|__|	|__|		Oc.2|__|__|	|__|
		Oc.3|__|__|	|__|		Oc.3|__|__|	|__|		Oc.3|__|__|	|__|
|__|__|		Oc.1|__|__|	|__|		Oc.1|__|__|	|__|		Oc.1|__|__|	|__|
		Oc.2|__|__|	|__|		Oc.2|__|__|	|__|		Oc.2|__|__|	|__|
		Oc.3|__|__|	|__|		Oc.3|__|__|	|__|		Oc.3|__|__|	|__|

Village/secteur |__|__| **Ménage** |__|__|__|__|

AU COURS DE LA JOURNEE									Nombre de jours passés Au cours du dernier Mois	
Midi à 15h			15h au coucher du soleil			Coucher du soleil au coucher du membre				
Occupation	Code	Nombre d'heures	Occupation	Code	Nombre d'heures	Occupation	Code	Nombre d'heures	Code occupation	Nombre de jour
(11)	(12)	(13)	(14)	(15)	(16)	(17)	(18)	(19)	(20)	(21)
	Oc.1|__|__|	|__|		Oc.1|__|__|	|__|		Oc.1|__|__|	|__|	Oc.1|__|__|	|__|__|
	Oc.2|__|__|	|__|		Oc.2|__|__|	|__|		Oc.2|__|__|	|__|	Oc.1|__|__|	|__|__|
	Oc.3|__|__|	|__|		Oc.3|__|__|	|__|		Oc.3|__|__|	|__|	Oc.1|__|__|	|__|__|
	Oc.1|__|__|	|__|		Oc.1|__|__|	|__|		Oc.1|__|__|	|__|	Oc.1|__|__|	|__|__|
	Oc.2|__|__|	|__|		Oc.2|__|__|	|__|		Oc.2|__|__|	|__|	Oc.1|__|__|	|__|__|
	Oc.3|__|__|	|__|		Oc.3|__|__|	|__|		Oc.3|__|__|	|__|	Oc.1|__|__|	|__|__|
	Oc.1|__|__|	|__|		Oc.1|__|__|	|__|		Oc.1|__|__|	|__|	Oc.1|__|__|	|__|__|
	Oc.2|__|__|	|__|		Oc.2|__|__|	|__|		Oc.2|__|__|	|__|	Oc.1|__|__|	|__|__|
	Oc.3|__|__|	|__|		Oc.3|__|__|	|__|		Oc.3|__|__|	|__|	Oc.1|__|__|	|__|__|
	Oc.1|__|__|	|__|		Oc.1|__|__|	|__|		Oc.1|__|__|	|__|	Oc.1|__|__|	|__|__|
	Oc.2|__|__|	|__|		Oc.2|__|__|	|__|		Oc.2|__|__|	|__|	Oc.1|__|__|	|__|__|
	Oc.3|__|__|	|__|		Oc.3|__|__|	|__|		Oc.3|__|__|	|__|	Oc.1|__|__|	|__|__|
	Oc.1|__|__|	|__|		Oc.1|__|__|	|__|		Oc.1|__|__|	|__|	Oc.1|__|__|	|__|__|
	Oc.2|__|__|	|__|		Oc.2|__|__|	|__|		Oc.2|__|__|	|__|	Oc.1|__|__|	|__|__|
	Oc.3|__|__|	|__|		Oc.3|__|__|	|__|		Oc.3|__|__|	|__|	Oc.1|__|__|	|__|__|
	Oc.1|__|__|	|__|		Oc.1|__|__|	|__|		Oc.1|__|__|	|__|	Oc.1|__|__|	|__|__|
	Oc.2|__|__|	|__|		Oc.2|__|__|	|__|		Oc.2|__|__|	|__|	Oc.1|__|__|	|__|__|
	Oc.3|__|__|	|__|		Oc.3|__|__|	|__|		Oc.3|__|__|	|__|	Oc.1|__|__|	|__|__|
	Oc.1|__|__|	|__|		Oc.1|__|__|	|__|		Oc.1|__|__|	|__|	Oc.1|__|__|	|__|__|
	Oc.2|__|__|	|__|		Oc.2|__|__|	|__|		Oc.2|__|__|	|__|	Oc.1|__|__|	|__|__|
	Oc.3|__|__|	|__|		Oc.3|__|__|	|__|		Oc.3|__|__|	|__|	Oc.1|__|__|	|__|__|
	Oc.1|__|__|	|__|		Oc.1|__|__|	|__|		Oc.1|__|__|	|__|	Oc.1|__|__|	|__|__|
	Oc.2|__|__|	|__|		Oc.2|__|__|	|__|		Oc.2|__|__|	|__|	Oc.1|__|__|	|__|__|
	Oc.3|__|__|	|__|		Oc.3|__|__|	|__|		Oc.3|__|__|	|__|	Oc.1|__|__|	|__|__|

Région |__|__| **Province** |__|__| **Commune** |__|__|

SECTION A.2.6: EMLPOI DU TEMPS (suite)

Numéro d'ordre du membre	PRINCIPALES OCCUPATIONS								
	Réveil au lever du soleil			Lever du soleil à mi-matinée (10h)			mi-matinée (10h) à midi (12h)		
	Occupation	Code	Nombre d'heures	Occupation	Code	Nombre d'heures	Occupation	Code	Nombre d'heures
(1)	(2)	(3)	(4)	(5)	(6)	(7)	(8)	(9)	(10)
|__|__|		Oc.1|__|__|	|__|		Oc.1|__|__|	|__|		Oc.1|__|__|	|__|
		Oc.2|__|__|	|__|		Oc.2|__|__|	|__|		Oc.2|__|__|	|__|
		Oc.3|__|__|	|__|		Oc.3|__|__|	|__|		Oc.3|__|__|	|__|
|__|__|		Oc.1|__|__|	|__|		Oc.1|__|__|	|__|		Oc.1|__|__|	|__|
		Oc.2|__|__|	|__|		Oc.2|__|__|	|__|		Oc.2|__|__|	|__|
		Oc.3|__|__|	|__|		Oc.3|__|__|	|__|		Oc.3|__|__|	|__|
|__|__|		Oc.1|__|__|	|__|		Oc.1|__|__|	|__|		Oc.1|__|__|	|__|
		Oc.2|__|__|	|__|		Oc.2|__|__|	|__|		Oc.2|__|__|	|__|
		Oc.3|__|__|	|__|		Oc.3|__|__|	|__|		Oc.3|__|__|	|__|
|__|__|		Oc.1|__|__|	|__|		Oc.1|__|__|	|__|		Oc.1|__|__|	|__|
		Oc.2|__|__|	|__|		Oc.2|__|__|	|__|		Oc.2|__|__|	|__|
		Oc.3|__|__|	|__|		Oc.3|__|__|	|__|		Oc.3|__|__|	|__|
|__|__|		Oc.1|__|__|	|__|		Oc.1|__|__|	|__|		Oc.1|__|__|	|__|
		Oc.2|__|__|	|__|		Oc.2|__|__|	|__|		Oc.2|__|__|	|__|
		Oc.3|__|__|	|__|		Oc.3|__|__|	|__|		Oc.3|__|__|	|__|
|__|__|		Oc.1|__|__|	|__|		Oc.1|__|__|	|__|		Oc.1|__|__|	|__|
		Oc.2|__|__|	|__|		Oc.2|__|__|	|__|		Oc.2|__|__|	|__|
		Oc.3|__|__|	|__|		Oc.3|__|__|	|__|		Oc.3|__|__|	|__|
|__|__|		Oc.1|__|__|	|__|		Oc.1|__|__|	|__|		Oc.1|__|__|	|__|
		Oc.2|__|__|	|__|		Oc.2|__|__|	|__|		Oc.2|__|__|	|__|
		Oc.3|__|__|	|__|		Oc.3|__|__|	|__|		Oc.3|__|__|	|__|
|__|__|		Oc.1|__|__|	|__|		Oc.1|__|__|	|__|		Oc.1|__|__|	|__|
		Oc.2|__|__|	|__|		Oc.2|__|__|	|__|		Oc.2|__|__|	|__|
		Oc.3|__|__|	|__|		Oc.3|__|__|	|__|		Oc.3|__|__|	|__|

Village/secteur |__|__| **Ménage** |__|__|__|__|

AU COURS DE LA JOURNEE									Nombre de jours passés Au cours du dernier Mois	
Midi à 15h			15h au coucher du soleil			Coucher du soleil au coucher du membre				
Occupation	Code	Nombre d'heures	Occupation	Code	Nombre d'heures	Occupation	Code	Nombre d'heures	Code occupation	Nombre de jour
(11)	(12)	(13)	(14)	(15)	(16)	(17)	(18)	(19)	(20)	(21)
	Oc.1|__|__|	|__|		Oc.1|__|__|	|__|		Oc.1|__|__|	|__|	Oc.1|__|__|	|__|__|
	Oc.2|__|__|	|__|		Oc.2|__|__|	|__|		Oc.2|__|__|	|__|	Oc.1|__|__|	|__|__|
	Oc.3|__|__|	|__|		Oc.3|__|__|	|__|		Oc.3|__|__|	|__|	Oc.1|__|__|	|__|__|
	Oc.1|__|__|	|__|		Oc.1|__|__|	|__|		Oc.1|__|__|	|__|	Oc.1|__|__|	|__|__|
	Oc.2|__|__|	|__|		Oc.2|__|__|	|__|		Oc.2|__|__|	|__|	Oc.1|__|__|	|__|__|
	Oc.3|__|__|	|__|		Oc.3|__|__|	|__|		Oc.3|__|__|	|__|	Oc.1|__|__|	|__|__|
	Oc.1|__|__|	|__|		Oc.1|__|__|	|__|		Oc.1|__|__|	|__|	Oc.1|__|__|	|__|__|
	Oc.2|__|__|	|__|		Oc.2|__|__|	|__|		Oc.2|__|__|	|__|	Oc.1|__|__|	|__|__|
	Oc.3|__|__|	|__|		Oc.3|__|__|	|__|		Oc.3|__|__|	|__|	Oc.1|__|__|	|__|__|
	Oc.1|__|__|	|__|		Oc.1|__|__|	|__|		Oc.1|__|__|	|__|	Oc.1|__|__|	|__|__|
	Oc.2|__|__|	|__|		Oc.2|__|__|	|__|		Oc.2|__|__|	|__|	Oc.1|__|__|	|__|__|
	Oc.3|__|__|	|__|		Oc.3|__|__|	|__|		Oc.3|__|__|	|__|	Oc.1|__|__|	|__|__|
	Oc.1|__|__|	|__|		Oc.1|__|__|	|__|		Oc.1|__|__|	|__|	Oc.1|__|__|	|__|__|
	Oc.2|__|__|	|__|		Oc.2|__|__|	|__|		Oc.2|__|__|	|__|	Oc.1|__|__|	|__|__|
	Oc.3|__|__|	|__|		Oc.3|__|__|	|__|		Oc.3|__|__|	|__|	Oc.1|__|__|	|__|__|
	Oc.1|__|__|	|__|		Oc.1|__|__|	|__|		Oc.1|__|__|	|__|	Oc.1|__|__|	|__|__|
	Oc.2|__|__|	|__|		Oc.2|__|__|	|__|		Oc.2|__|__|	|__|	Oc.1|__|__|	|__|__|
	Oc.3|__|__|	|__|		Oc.3|__|__|	|__|		Oc.3|__|__|	|__|	Oc.1|__|__|	|__|__|
	Oc.1|__|__|	|__|		Oc.1|__|__|	|__|		Oc.1|__|__|	|__|	Oc.1|__|__|	|__|__|
	Oc.2|__|__|	|__|		Oc.2|__|__|	|__|		Oc.2|__|__|	|__|	Oc.1|__|__|	|__|__|
	Oc.3|__|__|	|__|		Oc.3|__|__|	|__|		Oc.3|__|__|	|__|	Oc.1|__|__|	|__|__|
	Oc.1|__|__|	|__|		Oc.1|__|__|	|__|		Oc.1|__|__|	|__|	Oc.1|__|__|	|__|__|
	Oc.2|__|__|	|__|		Oc.2|__|__|	|__|		Oc.2|__|__|	|__|	Oc.1|__|__|	|__|__|
	Oc.3|__|__|	|__|		Oc.3|__|__|	|__|		Oc.3|__|__|	|__|	Oc.1|__|__|	|__|__|

Région |__|__| **Province** |__|__| **Commune** |__|__|

SECTION A.2.6: EMLPOI DU TEMPS(suite)

Numéro d'ordre du membre	PRINCIPALES OCCUPATIONS								
	Réveil au lever du soleil			Lever du soleil à mi-matinée (10h)			mi-matinée (10h) à midi (12h)		
	Occupation	Code	Nombre d'heures	Occupation	Code	Nombre d'heures	Occupation	Code	Nombre d'heures
(1)	(2)	(3)	(4)	(5)	(6)	(7)	(8)	(9)	(10)
|__|__|		Oc.1|__|__|	|__|		Oc.1|__|__|	|__|		Oc.1|__|__|	|__|
		Oc.2|__|__|	|__|		Oc.2|__|__|	|__|		Oc.2|__|__|	|__|
		Oc.3|__|__|	|__|		Oc.3|__|__|	|__|		Oc.3|__|__|	|__|
|__|__|		Oc.1|__|__|	|__|		Oc.1|__|__|	|__|		Oc.1|__|__|	|__|
		Oc.2|__|__|	|__|		Oc.2|__|__|	|__|		Oc.2|__|__|	|__|
		Oc.3|__|__|	|__|		Oc.3|__|__|	|__|		Oc.3|__|__|	|__|
|__|__|		Oc.1|__|__|	|__|		Oc.1|__|__|	|__|		Oc.1|__|__|	|__|
		Oc.2|__|__|	|__|		Oc.2|__|__|	|__|		Oc.2|__|__|	|__|
		Oc.3|__|__|	|__|		Oc.3|__|__|	|__|		Oc.3|__|__|	|__|
|__|__|		Oc.1|__|__|	|__|		Oc.1|__|__|	|__|		Oc.1|__|__|	|__|
		Oc.2|__|__|	|__|		Oc.2|__|__|	|__|		Oc.2|__|__|	|__|
		Oc.3|__|__|	|__|		Oc.3|__|__|	|__|		Oc.3|__|__|	|__|
|__|__|		Oc.1|__|__|	|__|		Oc.1|__|__|	|__|		Oc.1|__|__|	|__|
		Oc.2|__|__|	|__|		Oc.2|__|__|	|__|		Oc.2|__|__|	|__|
		Oc.3|__|__|	|__|		Oc.3|__|__|	|__|		Oc.3|__|__|	|__|
|__|__|		Oc.1|__|__|	|__|		Oc.1|__|__|	|__|		Oc.1|__|__|	|__|
		Oc.2|__|__|	|__|		Oc.2|__|__|	|__|		Oc.2|__|__|	|__|
		Oc.3|__|__|	|__|		Oc.3|__|__|	|__|		Oc.3|__|__|	|__|
|__|__|		Oc.1|__|__|	|__|		Oc.1|__|__|	|__|		Oc.1|__|__|	|__|
		Oc.2|__|__|	|__|		Oc.2|__|__|	|__|		Oc.2|__|__|	|__|
		Oc.3|__|__|	|__|		Oc.3|__|__|	|__|		Oc.3|__|__|	|__|
|__|__|		Oc.1|__|__|	|__|		Oc.1|__|__|	|__|		Oc.1|__|__|	|__|
		Oc.2|__|__|	|__|		Oc.2|__|__|	|__|		Oc.2|__|__|	|__|
		Oc.3|__|__|	|__|		Oc.3|__|__|	|__|		Oc.3|__|__|	|__|

Village/secteur |__|__| **Ménage** |__|__|__|__|

AU COURS DE LA JOURNEE									Nombre de jours passés Au cours du dernier Mois	
Midi à 15h			15h au coucher du soleil			Coucher du soleil au coucher du membre				
Occupation	Code	Nombre d'heures	Occupation	Code	Nombre d'heures	Occupation	Code	Nombre d'heures	Code occupation	Nombre de jour
(11)	(12)	(13)	(14)	(15)	(16)	(17)	(18)	(19)	(20)	(21)
	Oc.1|__|__|	|__|		Oc.1|__|__|	|__|		Oc.1|__|__|	|__|	Oc.1|__|__|	|__|__|
	Oc.2|__|__|	|__|		Oc.2|__|__|	|__|		Oc.2|__|__|	|__|	Oc.1|__|__|	|__|__|
	Oc.3|__|__|	|__|		Oc.3|__|__|	|__|		Oc.3|__|__|	|__|	Oc.1|__|__|	|__|__|
	Oc.1|__|__|	|__|		Oc.1|__|__|	|__|		Oc.1|__|__|	|__|	Oc.1|__|__|	|__|__|
	Oc.2|__|__|	|__|		Oc.2|__|__|	|__|		Oc.2|__|__|	|__|	Oc.1|__|__|	|__|__|
	Oc.3|__|__|	|__|		Oc.3|__|__|	|__|		Oc.3|__|__|	|__|	Oc.1|__|__|	|__|__|
	Oc.1|__|__|	|__|		Oc.1|__|__|	|__|		Oc.1|__|__|	|__|	Oc.1|__|__|	|__|__|
	Oc.2|__|__|	|__|		Oc.2|__|__|	|__|		Oc.2|__|__|	|__|	Oc.1|__|__|	|__|__|
	Oc.3|__|__|	|__|		Oc.3|__|__|	|__|		Oc.3|__|__|	|__|	Oc.1|__|__|	|__|__|
	Oc.1|__|__|	|__|		Oc.1|__|__|	|__|		Oc.1|__|__|	|__|	Oc.1|__|__|	|__|__|
	Oc.2|__|__|	|__|		Oc.2|__|__|	|__|		Oc.2|__|__|	|__|	Oc.1|__|__|	|__|__|
	Oc.3|__|__|	|__|		Oc.3|__|__|	|__|		Oc.3|__|__|	|__|	Oc.1|__|__|	|__|__|
	Oc.1|__|__|	|__|		Oc.1|__|__|	|__|		Oc.1|__|__|	|__|	Oc.1|__|__|	|__|__|
	Oc.2|__|__|	|__|		Oc.2|__|__|	|__|		Oc.2|__|__|	|__|	Oc.1|__|__|	|__|__|
	Oc.3|__|__|	|__|		Oc.3|__|__|	|__|		Oc.3|__|__|	|__|	Oc.1|__|__|	|__|__|
	Oc.1|__|__|	|__|		Oc.1|__|__|	|__|		Oc.1|__|__|	|__|	Oc.1|__|__|	|__|__|
	Oc.2|__|__|	|__|		Oc.2|__|__|	|__|		Oc.2|__|__|	|__|	Oc.1|__|__|	|__|__|
	Oc.3|__|__|	|__|		Oc.3|__|__|	|__|		Oc.3|__|__|	|__|	Oc.1|__|__|	|__|__|
	Oc.1|__|__|	|__|		Oc.1|__|__|	|__|		Oc.1|__|__|	|__|	Oc.1|__|__|	|__|__|
	Oc.2|__|__|	|__|		Oc.2|__|__|	|__|		Oc.2|__|__|	|__|	Oc.1|__|__|	|__|__|
	Oc.3|__|__|	|__|		Oc.3|__|__|	|__|		Oc.3|__|__|	|__|	Oc.1|__|__|	|__|__|
	Oc.1|__|__|	|__|		Oc.1|__|__|	|__|		Oc.1|__|__|	|__|	Oc.1|__|__|	|__|__|
	Oc.2|__|__|	|__|		Oc.2|__|__|	|__|		Oc.2|__|__|	|__|	Oc.1|__|__|	|__|__|
	Oc.3|__|__|	|__|		Oc.3|__|__|	|__|		Oc.3|__|__|	|__|	Oc.1|__|__|	|__|__|

Région |__|__| **Province** |__|__| **Commune** |__|__|

SECTION A.2.6: EMLPOI DU TEMPS(suite)

Numéro d'ordre du membre	PRINCIPALES OCCUPATIONS								
	Réveil au lever du soleil			Lever du soleil à mi-matinée (10h)			mi-matinée (10h) à midi (12h)		
	Occupation	Code	Nombre d'heures	Occupation	Code	Nombre d'heures	Occupation	Code	Nombre d'heures
(1)	(2)	(3)	(4)	(5)	(6)	(7)	(8)	(9)	(10)
|__|__|		Oc.1|__|__|	|__|		Oc.1|__|__|	|__|		Oc.1|__|__|	|__|
		Oc.2|__|__|	|__|		Oc.2|__|__|	|__|		Oc.2|__|__|	|__|
		Oc.3|__|__|	|__|		Oc.3|__|__|	|__|		Oc.3|__|__|	|__|
|__|__|		Oc.1|__|__|	|__|		Oc.1|__|__|	|__|		Oc.1|__|__|	|__|
		Oc.2|__|__|	|__|		Oc.2|__|__|	|__|		Oc.2|__|__|	|__|
		Oc.3|__|__|	|__|		Oc.3|__|__|	|__|		Oc.3|__|__|	|__|
|__|__|		Oc.1|__|__|	|__|		Oc.1|__|__|	|__|		Oc.1|__|__|	|__|
		Oc.2|__|__|	|__|		Oc.2|__|__|	|__|		Oc.2|__|__|	|__|
		Oc.3|__|__|	|__|		Oc.3|__|__|	|__|		Oc.3|__|__|	|__|
|__|__|		Oc.1|__|__|	|__|		Oc.1|__|__|	|__|		Oc.1|__|__|	|__|
		Oc.2|__|__|	|__|		Oc.2|__|__|	|__|		Oc.2|__|__|	|__|
		Oc.3|__|__|	|__|		Oc.3|__|__|	|__|		Oc.3|__|__|	|__|
|__|__|		Oc.1|__|__|	|__|		Oc.1|__|__|	|__|		Oc.1|__|__|	|__|
		Oc.2|__|__|	|__|		Oc.2|__|__|	|__|		Oc.2|__|__|	|__|
		Oc.3|__|__|	|__|		Oc.3|__|__|	|__|		Oc.3|__|__|	|__|
|__|__|		Oc.1|__|__|	|__|		Oc.1|__|__|	|__|		Oc.1|__|__|	|__|
		Oc.2|__|__|	|__|		Oc.2|__|__|	|__|		Oc.2|__|__|	|__|
		Oc.3|__|__|	|__|		Oc.3|__|__|	|__|		Oc.3|__|__|	|__|
|__|__|		Oc.1|__|__|	|__|		Oc.1|__|__|	|__|		Oc.1|__|__|	|__|
		Oc.2|__|__|	|__|		Oc.2|__|__|	|__|		Oc.2|__|__|	|__|
		Oc.3|__|__|	|__|		Oc.3|__|__|	|__|		Oc.3|__|__|	|__|
|__|__|		Oc.1|__|__|	|__|		Oc.1|__|__|	|__|		Oc.1|__|__|	|__|
		Oc.2|__|__|	|__|		Oc.2|__|__|	|__|		Oc.2|__|__|	|__|
		Oc.3|__|__|	|__|		Oc.3|__|__|	|__|		Oc.3|__|__|	|__|

Village/secteur |__|__| **Ménage** |__|__|__|__|

AU COURS DE LA JOURNEE									Nombre de jours passés Au cours du dernier Mois	
Midi à 15h			15h au coucher du soleil			Coucher du soleil au coucher du membre				
Occupation	Code	Nombre d'heures	Occupation	Code	Nombre d'heures	Occupation	Code	Nombre d'heures	Code occupation	Nombre de jour
(11)	(12)	(13)	(14)	(15)	(16)	(17)	(18)	(19)	(20)	(21)
	Oc.1|__|__|	|__|		Oc.1|__|__|	|__|		Oc.1|__|__|	|__|	Oc.1|__|__|	|__|__|
	Oc.2|__|__|	|__|		Oc.2|__|__|	|__|		Oc.2|__|__|	|__|	Oc.1|__|__|	|__|__|
	Oc.3|__|__|	|__|		Oc.3|__|__|	|__|		Oc.3|__|__|	|__|	Oc.1|__|__|	|__|__|
	Oc.1|__|__|	|__|		Oc.1|__|__|	|__|		Oc.1|__|__|	|__|	Oc.1|__|__|	|__|__|
	Oc.2|__|__|	|__|		Oc.2|__|__|	|__|		Oc.2|__|__|	|__|	Oc.1|__|__|	|__|__|
	Oc.3|__|__|	|__|		Oc.3|__|__|	|__|		Oc.3|__|__|	|__|	Oc.1|__|__|	|__|__|
	Oc.1|__|__|	|__|		Oc.1|__|__|	|__|		Oc.1|__|__|	|__|	Oc.1|__|__|	|__|__|
	Oc.2|__|__|	|__|		Oc.2|__|__|	|__|		Oc.2|__|__|	|__|	Oc.1|__|__|	|__|__|
	Oc.3|__|__|	|__|		Oc.3|__|__|	|__|		Oc.3|__|__|	|__|	Oc.1|__|__|	|__|__|
	Oc.1|__|__|	|__|		Oc.1|__|__|	|__|		Oc.1|__|__|	|__|	Oc.1|__|__|	|__|__|
	Oc.2|__|__|	|__|		Oc.2|__|__|	|__|		Oc.2|__|__|	|__|	Oc.1|__|__|	|__|__|
	Oc.3|__|__|	|__|		Oc.3|__|__|	|__|		Oc.3|__|__|	|__|	Oc.1|__|__|	|__|__|
	Oc.1|__|__|	|__|		Oc.1|__|__|	|__|		Oc.1|__|__|	|__|	Oc.1|__|__|	|__|__|
	Oc.2|__|__|	|__|		Oc.2|__|__|	|__|		Oc.2|__|__|	|__|	Oc.1|__|__|	|__|__|
	Oc.3|__|__|	|__|		Oc.3|__|__|	|__|		Oc.3|__|__|	|__|	Oc.1|__|__|	|__|__|
	Oc.1|__|__|	|__|		Oc.1|__|__|	|__|		Oc.1|__|__|	|__|	Oc.1|__|__|	|__|__|
	Oc.2|__|__|	|__|		Oc.2|__|__|	|__|		Oc.2|__|__|	|__|	Oc.1|__|__|	|__|__|
	Oc.3|__|__|	|__|		Oc.3|__|__|	|__|		Oc.3|__|__|	|__|	Oc.1|__|__|	|__|__|
	Oc.1|__|__|	|__|		Oc.1|__|__|	|__|		Oc.1|__|__|	|__|	Oc.1|__|__|	|__|__|
	Oc.2|__|__|	|__|		Oc.2|__|__|	|__|		Oc.2|__|__|	|__|	Oc.1|__|__|	|__|__|
	Oc.3|__|__|	|__|		Oc.3|__|__|	|__|		Oc.3|__|__|	|__|	Oc.1|__|__|	|__|__|
	Oc.1|__|__|	|__|		Oc.1|__|__|	|__|		Oc.1|__|__|	|__|	Oc.1|__|__|	|__|__|
	Oc.2|__|__|	|__|		Oc.2|__|__|	|__|		Oc.2|__|__|	|__|	Oc.1|__|__|	|__|__|
	Oc.3|__|__|	|__|		Oc.3|__|__|	|__|		Oc.3|__|__|	|__|	Oc.1|__|__|	|__|__|

Région |__|__| **Province** |__|__| **Commune** |__|__|

SECTION A.2.6: EMLPOI DU TEMPS(suite)

Numéro d'ordre du membre	PRINCIPALES OCCUPATIONS								
	Réveil au lever du soleil			Lever du soleil à mi-matinée (10h)			mi-matinée (10h) à midi (12h)		
	Occupation	Code	Nombre d'heures	Occupation	Code	Nombre d'heures	Occupation	Code	Nombre d'heures
(1)	(2)	(3)	(4)	(5)	(6)	(7)	(8)	(9)	(10)
|__|__|		Oc.1|__|__|	|__|		Oc.1|__|__|	|__|		Oc.1|__|__|	|__|
		Oc.2|__|__|	|__|		Oc.2|__|__|	|__|		Oc.2|__|__|	|__|
		Oc.3|__|__|	|__|		Oc.3|__|__|	|__|		Oc.3|__|__|	|__|
|__|__|		Oc.1|__|__|	|__|		Oc.1|__|__|	|__|		Oc.1|__|__|	|__|
		Oc.2|__|__|	|__|		Oc.2|__|__|	|__|		Oc.2|__|__|	|__|
		Oc.3|__|__|	|__|		Oc.3|__|__|	|__|		Oc.3|__|__|	|__|
|__|__|		Oc.1|__|__|	|__|		Oc.1|__|__|	|__|		Oc.1|__|__|	|__|
		Oc.2|__|__|	|__|		Oc.2|__|__|	|__|		Oc.2|__|__|	|__|
		Oc.3|__|__|	|__|		Oc.3|__|__|	|__|		Oc.3|__|__|	|__|
|__|__|		Oc.1|__|__|	|__|		Oc.1|__|__|	|__|		Oc.1|__|__|	|__|
		Oc.2|__|__|	|__|		Oc.2|__|__|	|__|		Oc.2|__|__|	|__|
		Oc.3|__|__|	|__|		Oc.3|__|__|	|__|		Oc.3|__|__|	|__|
|__|__|		Oc.1|__|__|	|__|		Oc.1|__|__|	|__|		Oc.1|__|__|	|__|
		Oc.2|__|__|	|__|		Oc.2|__|__|	|__|		Oc.2|__|__|	|__|
		Oc.3|__|__|	|__|		Oc.3|__|__|	|__|		Oc.3|__|__|	|__|
|__|__|		Oc.1|__|__|	|__|		Oc.1|__|__|	|__|		Oc.1|__|__|	|__|
		Oc.2|__|__|	|__|		Oc.2|__|__|	|__|		Oc.2|__|__|	|__|
		Oc.3|__|__|	|__|		Oc.3|__|__|	|__|		Oc.3|__|__|	|__|
|__|__|		Oc.1|__|__|	|__|		Oc.1|__|__|	|__|		Oc.1|__|__|	|__|
		Oc.2|__|__|	|__|		Oc.2|__|__|	|__|		Oc.2|__|__|	|__|
		Oc.3|__|__|	|__|		Oc.3|__|__|	|__|		Oc.3|__|__|	|__|
|__|__|		Oc.1|__|__|	|__|		Oc.1|__|__|	|__|		Oc.1|__|__|	|__|
		Oc.2|__|__|	|__|		Oc.2|__|__|	|__|		Oc.2|__|__|	|__|
		Oc.3|__|__|	|__|		Oc.3|__|__|	|__|		Oc.3|__|__|	|__|

Village/secteur |__|__| **Ménage** |__|__|__|__|

AU COURS DE LA JOURNEE									Nombre de jours passés Au cours du dernier Mois	
Midi à 15h			15h au coucher du soleil			Coucher du soleil au coucher du membre				
Occupation	Code	Nombre d'heures	Occupation	Code	Nombre d'heures	Occupation	Code	Nombre d'heures	Code occupation	Nombre de jour
(11)	(12)	(13)	(14)	(15)	(16)	(17)	(18)	(19)	(20)	(21)
	Oc.1|__|__|	|__|		Oc.1|__|__|	|__|		Oc.1|__|__|	|__|	Oc.1|__|__|	|__|__|
	Oc.2|__|__|	|__|		Oc.2|__|__|	|__|		Oc.2|__|__|	|__|	Oc.1|__|__|	|__|__|
	Oc.3|__|__|	|__|		Oc.3|__|__|	|__|		Oc.3|__|__|	|__|	Oc.1|__|__|	|__|__|
	Oc.1|__|__|	|__|		Oc.1|__|__|	|__|		Oc.1|__|__|	|__|	Oc.1|__|__|	|__|__|
	Oc.2|__|__|	|__|		Oc.2|__|__|	|__|		Oc.2|__|__|	|__|	Oc.1|__|__|	|__|__|
	Oc.3|__|__|	|__|		Oc.3|__|__|	|__|		Oc.3|__|__|	|__|	Oc.1|__|__|	|__|__|
	Oc.1|__|__|	|__|		Oc.1|__|__|	|__|		Oc.1|__|__|	|__|	Oc.1|__|__|	|__|__|
	Oc.2|__|__|	|__|		Oc.2|__|__|	|__|		Oc.2|__|__|	|__|	Oc.1|__|__|	|__|__|
	Oc.3|__|__|	|__|		Oc.3|__|__|	|__|		Oc.3|__|__|	|__|	Oc.1|__|__|	|__|__|
	Oc.1|__|__|	|__|		Oc.1|__|__|	|__|		Oc.1|__|__|	|__|	Oc.1|__|__|	|__|__|
	Oc.2|__|__|	|__|		Oc.2|__|__|	|__|		Oc.2|__|__|	|__|	Oc.1|__|__|	|__|__|
	Oc.3|__|__|	|__|		Oc.3|__|__|	|__|		Oc.3|__|__|	|__|	Oc.1|__|__|	|__|__|
	Oc.1|__|__|	|__|		Oc.1|__|__|	|__|		Oc.1|__|__|	|__|	Oc.1|__|__|	|__|__|
	Oc.2|__|__|	|__|		Oc.2|__|__|	|__|		Oc.2|__|__|	|__|	Oc.1|__|__|	|__|__|
	Oc.3|__|__|	|__|		Oc.3|__|__|	|__|		Oc.3|__|__|	|__|	Oc.1|__|__|	|__|__|
	Oc.1|__|__|	|__|		Oc.1|__|__|	|__|		Oc.1|__|__|	|__|	Oc.1|__|__|	|__|__|
	Oc.2|__|__|	|__|		Oc.2|__|__|	|__|		Oc.2|__|__|	|__|	Oc.1|__|__|	|__|__|
	Oc.3|__|__|	|__|		Oc.3|__|__|	|__|		Oc.3|__|__|	|__|	Oc.1|__|__|	|__|__|
	Oc.1|__|__|	|__|		Oc.1|__|__|	|__|		Oc.1|__|__|	|__|	Oc.1|__|__|	|__|__|
	Oc.2|__|__|	|__|		Oc.2|__|__|	|__|		Oc.2|__|__|	|__|	Oc.1|__|__|	|__|__|
	Oc.3|__|__|	|__|		Oc.3|__|__|	|__|		Oc.3|__|__|	|__|	Oc.1|__|__|	|__|__|
	Oc.1|__|__|	|__|		Oc.1|__|__|	|__|		Oc.1|__|__|	|__|	Oc.1|__|__|	|__|__|
	Oc.2|__|__|	|__|		Oc.2|__|__|	|__|		Oc.2|__|__|	|__|	Oc.1|__|__|	|__|__|
	Oc.3|__|__|	|__|		Oc.3|__|__|	|__|		Oc.3|__|__|	|__|	Oc.1|__|__|	|__|__|

Région |__|__| **Province** |__|__| **Commune** |__|__|

SECTION A.2.6: EMLPOI DU TEMPS (suite)

Numéro d'ordre du membre	PRINCIPALES OCCUPATIONS								
	Réveil au lever du soleil			Lever du soleil à mi-matinée (10h)			mi-matinée (10h) à midi (12h)		
	Occupation	Code	Nombre d'heures	Occupation	Code	Nombre d'heures	Occupation	Code	Nombre d'heures
(1)	(2)	(3)	(4)	(5)	(6)	(7)	(8)	(9)	(10)
|__|__|		Oc.1|__|__|	|__|		Oc.1|__|__|	|__|		Oc.1|__|__|	|__|
		Oc.2|__|__|	|__|		Oc.2|__|__|	|__|		Oc.2|__|__|	|__|
		Oc.3|__|__|	|__|		Oc.3|__|__|	|__|		Oc.3|__|__|	|__|
|__|__|		Oc.1|__|__|	|__|		Oc.1|__|__|	|__|		Oc.1|__|__|	|__|
		Oc.2|__|__|	|__|		Oc.2|__|__|	|__|		Oc.2|__|__|	|__|
		Oc.3|__|__|	|__|		Oc.3|__|__|	|__|		Oc.3|__|__|	|__|
|__|__|		Oc.1|__|__|	|__|		Oc.1|__|__|	|__|		Oc.1|__|__|	|__|
		Oc.2|__|__|	|__|		Oc.2|__|__|	|__|		Oc.2|__|__|	|__|
		Oc.3|__|__|	|__|		Oc.3|__|__|	|__|		Oc.3|__|__|	|__|
|__|__|		Oc.1|__|__|	|__|		Oc.1|__|__|	|__|		Oc.1|__|__|	|__|
		Oc.2|__|__|	|__|		Oc.2|__|__|	|__|		Oc.2|__|__|	|__|
		Oc.3|__|__|	|__|		Oc.3|__|__|	|__|		Oc.3|__|__|	|__|
|__|__|		Oc.1|__|__|	|__|		Oc.1|__|__|	|__|		Oc.1|__|__|	|__|
		Oc.2|__|__|	|__|		Oc.2|__|__|	|__|		Oc.2|__|__|	|__|
		Oc.3|__|__|	|__|		Oc.3|__|__|	|__|		Oc.3|__|__|	|__|
|__|__|		Oc.1|__|__|	|__|		Oc.1|__|__|	|__|		Oc.1|__|__|	|__|
		Oc.2|__|__|	|__|		Oc.2|__|__|	|__|		Oc.2|__|__|	|__|
		Oc.3|__|__|	|__|		Oc.3|__|__|	|__|		Oc.3|__|__|	|__|
|__|__|		Oc.1|__|__|	|__|		Oc.1|__|__|	|__|		Oc.1|__|__|	|__|
		Oc.2|__|__|	|__|		Oc.2|__|__|	|__|		Oc.2|__|__|	|__|
		Oc.3|__|__|	|__|		Oc.3|__|__|	|__|		Oc.3|__|__|	|__|
|__|__|		Oc.1|__|__|	|__|		Oc.1|__|__|	|__|		Oc.1|__|__|	|__|
		Oc.2|__|__|	|__|		Oc.2|__|__|	|__|		Oc.2|__|__|	|__|
		Oc.3|__|__|	|__|		Oc.3|__|__|	|__|		Oc.3|__|__|	|__|

Village/secteur |__|__| **Ménage** |__|__|__|__|

AU COURS DE LA JOURNEE									Nombre de jours passés Au cours du dernier Mois	
Midi à 15h			15h au coucher du soleil			Coucher du soleil au coucher du membre				
Occupation	Code	Nombre d'heures	Occupation	Code	Nombre d'heures	Occupation	Code	Nombre d'heures	Code occupation	Nombre de jour
(11)	(12)	(13)	(14)	(15)	(16)	(17)	(18)	(19)	(20)	(21)
	Oc.1|__|__|	|__|		Oc.1|__|__|	|__|		Oc.1|__|__|	|__|	Oc.1|__|__|	|__|__|
	Oc.2|__|__|	|__|		Oc.2|__|__|	|__|		Oc.2|__|__|	|__|	Oc.1|__|__|	|__|__|
	Oc.3|__|__|	|__|		Oc.3|__|__|	|__|		Oc.3|__|__|	|__|	Oc.1|__|__|	|__|__|
	Oc.1|__|__|	|__|		Oc.1|__|__|	|__|		Oc.1|__|__|	|__|	Oc.1|__|__|	|__|__|
	Oc.2|__|__|	|__|		Oc.2|__|__|	|__|		Oc.2|__|__|	|__|	Oc.1|__|__|	|__|__|
	Oc.3|__|__|	|__|		Oc.3|__|__|	|__|		Oc.3|__|__|	|__|	Oc.1|__|__|	|__|__|
	Oc.1|__|__|	|__|		Oc.1|__|__|	|__|		Oc.1|__|__|	|__|	Oc.1|__|__|	|__|__|
	Oc.2|__|__|	|__|		Oc.2|__|__|	|__|		Oc.2|__|__|	|__|	Oc.1|__|__|	|__|__|
	Oc.3|__|__|	|__|		Oc.3|__|__|	|__|		Oc.3|__|__|	|__|	Oc.1|__|__|	|__|__|
	Oc.1|__|__|	|__|		Oc.1|__|__|	|__|		Oc.1|__|__|	|__|	Oc.1|__|__|	|__|__|
	Oc.2|__|__|	|__|		Oc.2|__|__|	|__|		Oc.2|__|__|	|__|	Oc.1|__|__|	|__|__|
	Oc.3|__|__|	|__|		Oc.3|__|__|	|__|		Oc.3|__|__|	|__|	Oc.1|__|__|	|__|__|
	Oc.1|__|__|	|__|		Oc.1|__|__|	|__|		Oc.1|__|__|	|__|	Oc.1|__|__|	|__|__|
	Oc.2|__|__|	|__|		Oc.2|__|__|	|__|		Oc.2|__|__|	|__|	Oc.1|__|__|	|__|__|
	Oc.3|__|__|	|__|		Oc.3|__|__|	|__|		Oc.3|__|__|	|__|	Oc.1|__|__|	|__|__|
	Oc.1|__|__|	|__|		Oc.1|__|__|	|__|		Oc.1|__|__|	|__|	Oc.1|__|__|	|__|__|
	Oc.2|__|__|	|__|		Oc.2|__|__|	|__|		Oc.2|__|__|	|__|	Oc.1|__|__|	|__|__|
	Oc.3|__|__|	|__|		Oc.3|__|__|	|__|		Oc.3|__|__|	|__|	Oc.1|__|__|	|__|__|
	Oc.1|__|__|	|__|		Oc.1|__|__|	|__|		Oc.1|__|__|	|__|	Oc.1|__|__|	|__|__|
	Oc.2|__|__|	|__|		Oc.2|__|__|	|__|		Oc.2|__|__|	|__|	Oc.1|__|__|	|__|__|
	Oc.3|__|__|	|__|		Oc.3|__|__|	|__|		Oc.3|__|__|	|__|	Oc.1|__|__|	|__|__|

BURKINA FASO

Ministère de l'Agriculture de l'Hydraulique et des Ressources Halieutiques
RECENSEMENT GENERAL DE L'AGRICULTURE 2006/2010

Cahier :…… /…..

TRONC COMMUN

CAHIER N°A.3

Section A.3.0 : Eléments d'identification

N°	Elément d'identification	Nom	Code
1	**Région**		|___|___|
2	**Province**		|___|___|
3	**Commune**		|___|___|
4	**Type de localité** (1=Urbain ; 2=Rural)		|____|
5	**Village/secteur**		|___|___|___|
6	**Numéro du ménage agricole**		|___|___|___|___|
7	Nom et prénom(s) du	……..	

Nom de l'enquêteur : _____ |__|__|

Date de passage : |__|__|__|__|__|__|
Jour mois année

Nom et visa du contrôleur : _____ |__|__|

Date de contrôle : |__|__|__|__|__|__|
Jour mois année

Résultat du contrôle : |____| (1 aucun problème, 2 questionnaire corrigé, 3 questionnaire repris)
Nom et visa du superviseur _____ |__|__|

Nom et prénoms de l'agent de saisie A : _____ |__|__|

Nom et prénoms de l'agent de saisie B: _____ |__|__|

Région |__|__| **Province** |__|__| **Commune** |__|__|

SECTION A.3.1 : EQUIPEMENTS ET INFRASTRUCTURES ACQUIS EN 2008

NUMERO D'ORDRE DE L'EQUIPEMENT / infrastructures	NOM ET CODE EQUIPEMENT/ INFRASTRUCTURES	NOMBRE	UTILISATION PAR CATEGORIE D'ACTIVITES					PRINCIPALE UTILISATION	MODE D'ACQUISITION
			Cultures pluviales 0=Non 1=Oui	Cultures maraîchères 0=Non 1=Oui	Cultures arboricoles 0=Non 1=Oui	Elevage 0=Non 1=Oui	Pêche 0=Non 1=Oui	1=Culture pluviale 2=Maraîchage 3=Arboriculture 4=Elevage 5=Pêche	1=Achat 2=Emprunt 3=Subvention 4=Location 5=Cadeaux/legs 6 =héritage 7=Autre
(1)	(2)	(3)	(4)	(5)	(6)	(7)	(8)	(9)	(10)
|___|___|	.....|___|___|	|___|___|	|___|	|___|	|___|	|___|	|___|	|___|	|___|
|___|___|	.....|___|___|	|___|___|	|___|	|___|	|___|	|___|	|___|	|___|	|___|
|___|___|	.....|___|___|	|___|___|	|___|	|___|	|___|	|___|	|___|	|___|	|___|
|___|___|	.....|___|___|	|___|___|	|___|	|___|	|___|	|___|	|___|	|___|	|___|
|___|___|	.....|___|___|	|___|___|	|___|	|___|	|___|	|___|	|___|	|___|	|___|
|___|___|	.....|___|___|	|___|___|	|___|	|___|	|___|	|___|	|___|	|___|	|___|
|___|___|	.....|___|___|	|___|___|	|___|	|___|	|___|	|___|	|___|	|___|	|___|
|___|___|	.....|___|___|	|___|___|	|___|	|___|	|___|	|___|	|___|	|___|	|___|
|___|___|	.....|___|___|	|___|___|	|___|	|___|	|___|	|___|	|___|	|___|	|___|
|___|___|	.....|___|___|	|___|___|	|___|	|___|	|___|	|___|	|___|	|___|	|___|

Tableau : A2S6A0 7: Durée (jours) moyenne consacrée aux activités au cours du dernier mois selon le sexe

	Trimestre 1		Trimestre 2		Trimestre 3		Trimestre 4	
	Masculin	Feminin	Masculin	Feminin	Masculin	Feminin	Masculin	Feminin
Agriculture pluviale	15,46	15,85	24,05	23,54	22,55	22,32	17,44	18,06
Maraîchage	23,57	22,47	20,68	17,29	19,19	22,00	22,23	20,63
Arboriculture	16,87	16,33	15,04	20,57	18,67	22,43	16,20	17,60
Elevage	23,58	21,64	23,60	23,25	22,98	22,29	22,46	20,62
Pêche	15,39	19,32	19,85	12,69	16,54	18,95	20,76	16,02
Cueillette	9,64	9,62	19,91	18,33	15,76	13,95	13,49	13,89
Activité de récoltes de bois pour la vente	13,70	12,10	10,58	14,79	13,17	14,73	14,89	13,40
Recherche de bois de chauffe pour les besoins de la famille	12,67	12,30	14,45	15,99	15,27	13,54	12,92	11,01
Recherche d'eau pour les besoins	20,51	25,29	20,21	25,02	20,19	24,39	17,97	24,19
AGR	20,78	17,54	18,97	17,03	18,73	16,75	19,41	15,68
Autres activités domestiques non rémunérées	19,01	24,36	22,12	24,60	21,14	24,38	20,27	24,45
Activités personnelles	20,36	20,98	19,63	21,71	17,81	19,11	20,20	21,13
Autres activités non citées	22,54	23,89	25,21	25,78	24,57	25,35	24,04	25,06
Total	**21,17**	**22,33**	**23,51**	**23,55**	**22,30**	**23,00**	**21,33**	**22,29**

Région |__|__| Province |__|__| Commune |__|__|

SECTION A.3.2 : CHARGES SUPPORTEES EN 2008 DANS L'EXPLOITATION DES EQUIPEMENTS ET INFRASTRUCTURES

Numéro d'ordre	NOM ET CODE EQUIPEMENT/ INFRASTRUCTURE	NOMBRE REPARES /LOUES	PRINCIPALES UTILISATIONS	MONTANT ANNUEL LOCATION (en F CFA)
			1=Culture pluviale 2=Maraîchage 3=Arboriculture 4=Elevage 5=Pêche	
(1)	(2)	(3)	(4)	(5)
|__|__|	.....|__|__|	|__|__|	|__|	|__|__|__|__|__|__|__|
|__|__|	.....|__|__|	|__|__|	|__|	|__|__|__|__|__|__|__|
|__|__|	.....|__|__|	|__|__|	|__|	|__|__|__|__|__|__|__|
|__|__|	.....|__|__|	|__|__|	|__|	|__|__|__|__|__|__|__|
|__|__|	.....|__|__|	|__|__|	|__|	|__|__|__|__|__|__|__|
|__|__|	.....|__|__|	|__|__|	|__|	|__|__|__|__|__|__|__|
|__|__|	.....|__|__|	|__|__|	|__|	|__|__|__|__|__|__|__|
|__|__|	.....|__|__|	|__|__|	|__|	|__|__|__|__|__|__|__|
|__|__|	.....|__|__|	|__|__|	|__|	|__|__|__|__|__|__|__|
|__|__|	.....|__|__|	|__|__|	|__|	|__|__|__|__|__|__|__|
|__|__|	.....|__|__|	|__|__|	|__|	|__|__|__|__|__|__|__|
|__|__|	.....|__|__|	|__|__|	|__|	|__|__|__|__|__|__|__|
|__|__|	.....|__|__|	|__|__|	|__|	|__|__|__|__|__|__|__|
|__|__|	.....|__|__|	|__|__|	|__|	|__|__|__|__|__|__|__|

Village/secteur |__|__|__| **Ménage** |__|__|__|__|

MONTANT ANNUEL ENTRETIEN/REPARATION (en F CFA)	MONTANT ANNUEL DES REDEVANCES (en F CFA)	VALEUR TOTALE (en F CFA)
(6)	(7)	(8)
|___|___|___|___|___|	|___|___|___|___|___|	|___|___|___|___|___|___|
|___|___|___|___|___|	|___|___|___|___|___|	|___|___|___|___|___|___|
|___|___|___|___|___|	|___|___|___|___|___|	|___|___|___|___|___|___|
|___|___|___|___|___|	|___|___|___|___|___|	|___|___|___|___|___|___|
|___|___|___|___|___|	|___|___|___|___|___|	|___|___|___|___|___|___|
|___|___|___|___|___|	|___|___|___|___|___|	|___|___|___|___|___|___|
|___|___|___|___|___|	|___|___|___|___|___|	|___|___|___|___|___|___|
|___|___|___|___|___|	|___|___|___|___|___|	|___|___|___|___|___|___|
|___|___|___|___|___|	|___|___|___|___|___|	|___|___|___|___|___|___|
|___|___|___|___|___|	|___|___|___|___|___|	|___|___|___|___|___|___|
|___|___|___|___|___|	|___|___|___|___|___|	|___|___|___|___|___|___|
|___|___|___|___|___|	|___|___|___|___|___|	|___|___|___|___|___|___|
|___|___|___|___|___|	|___|___|___|___|___|	|___|___|___|___|___|___|

Région |__|__| **Province** |__|__| **Commune** |__|__|

SECTION A.3.3 : ACQUISITION DES INTRANTS

TYPE INTRANT	CODE TYPE	CODE INTRANT	MODE D'ACQUISITION 1= Achat 2=Emprunt 4=Subvention 8= Location 16=Cadeaux/legs 32= Autres	REPORT DE STOCKS de 2007 Quantité (en g ou en litre)	ACQUISITION DES INTRANTS AU COMPTANT de 2008	
					Quantité (en g ou en litre)	Valeur (en FCFA)
(1)	(2)	(3)	(4)	(5)	(6)	(7)
Semences sélectionnées cultures pluviales	01	|__|__|	|__|__|	|__|__|__|__|__|__|__|,|__|__|	|__|__|__|__|__|__|__|,|__|__|	|__|__|__|__|__|__|__|
	01	|__|__|	|__|__|	|__|__|__|__|__|__|__|,|__|__|	|__|__|__|__|__|__|__|,|__|__|	|__|__|__|__|__|__|__|
	01	|__|__|	|__|__|	|__|__|__|__|__|__|__|,|__|__|	|__|__|__|__|__|__|__|,|__|__|	|__|__|__|__|__|__|__|
Semences sélectionnées cultures maraîchères	02	|__|__|	|__|__|	|__|__|__|__|__|__|__|,|__|__|	|__|__|__|__|__|__|__|,|__|__|	|__|__|__|__|__|__|__|
	02	|__|__|	|__|__|	|__|__|__|__|__|__|__|,|__|__|	|__|__|__|__|__|__|__|,|__|__|	|__|__|__|__|__|__|__|
	02	|__|__|	|__|__|	|__|__|__|__|__|__|__|,|__|__|	|__|__|__|__|__|__|__|,|__|__|	|__|__|__|__|__|__|__|
Semences fourragères	03	|__|__|	|__|__|	|__|__|__|__|__|__|__|,|__|__|	|__|__|__|__|__|__|__|,|__|__|	|__|__|__|__|__|__|__|
	03	|__|__|	|__|__|	|__|__|__|__|__|__|__|,|__|__|	|__|__|__|__|__|__|__|,|__|__|	|__|__|__|__|__|__|__|
	03	|__|__|	|__|__|	|__|__|__|__|__|__|__|,|__|__|	|__|__|__|__|__|__|__|,|__|__|	|__|__|__|__|__|__|__|
Semences animales	04	|_0_|_1_|	|__|__|	|__|__|__|__|__|__|__|,|__|__|	|__|__|__|__|__|__|__|,|__|__|	|__|__|__|__|__|__|__|
Fumure organique	05	|_0_|_2_|	|__|__|	|__|__|__|__|__|__|__|,|__|__|	|__|__|__|__|__|__|__|,|__|__|	|__|__|__|__|__|__|__|
NPK	06	|_0_|3__|	|__|__|	|__|__|__|__|__|__|__|,|__|__|	|__|__|__|__|__|__|__|,|__|__|	|__|__|__|__|__|__|__|
Urée	07	|_0_|_4_|	|__|__|	|__|__|__|__|__|__|__|,|__|__|	|__|__|__|__|__|__|__|,|__|__|	|__|__|__|__|__|__|__|
Burkina phosphate	08	|_0_|5__|	|__|__|	|__|__|__|__|__|__|__|,|__|__|	|__|__|__|__|__|__|__|,|__|__|	|__|__|__|__|__|__|__|
Compost plus	09	|_0_|6__|	|__|__|	|__|__|__|__|__|__|__|,|__|__|	|__|__|__|__|__|__|__|,|__|__|	|__|__|__|__|__|__|__|

Village/secteur |__|__|__| **Ménage** |__|__|__|__|

ACQUISITION DES INTRANTS A CREDIT de 2008			CADEAUX REÇUS en 2008	UTILISATIONS
Source crédit 0 = sans crédit 1=Banque 2=IMF 3=Projet/ONG/Etat 4=Vendeur 5=OP 6=Autre	Quantité (en g ou en litre)	Valeur (en FCFA)	Quantité (en g ou en litre)	0= non utilisé 1=Culture pluviale 2=Maraîchage 4=Arboriculture 8=Elevage
(8)	**(9)**	**(10)**	**11**	**12**
|__|	|__|__|__|__|__|__|__|,|__|__|	|__|__|__|__|__|__|__|	|__|__|__|__|__|__|__|,|__|__|	|__|__|
|__|	|__|__|__|__|__|__|__|,|__|__|	|__|__|__|__|__|__|__|	|__|__|__|__|__|__|__|,|__|__|	|__|__|
|__|	|__|__|__|__|__|__|__|,|__|__|	|__|__|__|__|__|__|__|	|__|__|__|__|__|__|__|,|__|__|	|__|__|
|__|	|__|__|__|__|__|__|__|,|__|__|	|__|__|__|__|__|__|__|	|__|__|__|__|__|__|__|,|__|__|	|__|__|
|__|	|__|__|__|__|__|__|__|,|__|__|	|__|__|__|__|__|__|__|	|__|__|__|__|__|__|__|,|__|__|	|__|__|
|__|	|__|__|__|__|__|__|__|,|__|__|	|__|__|__|__|__|__|__|	|__|__|__|__|__|__|__|,|__|__|	|__|__|
|__|	|__|__|__|__|__|__|__|,|__|__|	|__|__|__|__|__|__|__|	|__|__|__|__|__|__|__|,|__|__|	|__|__|
|__|	|__|__|__|__|__|__|__|,|__|__|	|__|__|__|__|__|__|__|	|__|__|__|__|__|__|__|,|__|__|	|__|__|
|__|	|__|__|__|__|__|__|__|,|__|__|	|__|__|__|__|__|__|__|	|__|__|__|__|__|__|__|,|__|__|	|__|__|
|__|	|__|__|__|__|__|__|__|,|__|__|	|__|__|__|__|__|__|__|	|__|__|__|__|__|__|__|,|__|__|	|__|__|
|__|	|__|__|__|__|__|__|__|,|__|__|	|__|__|__|__|__|__|__|	|__|__|__|__|__|__|__|,|__|__|	|__|__|
|__|	|__|__|__|__|__|__|__|,|__|__|	|__|__|__|__|__|__|__|	|__|__|__|__|__|__|__|,|__|__|	|__|__|
|__|	|__|__|__|__|__|__|__|,|__|__|	|__|__|__|__|__|__|__|	|__|__|__|__|__|__|__|,|__|__|	|__|__|
|__|	|__|__|__|__|__|__|__|,|__|__|	|__|__|__|__|__|__|__|	|__|__|__|__|__|__|__|,|__|__|	|__|__|
|__|	|__|__|__|__|__|__|__|,|__|__|	|__|__|__|__|__|__|__|	|__|__|__|__|__|__|__|,|__|__|	|__|__|

Région |__|__| **Province** |__|__| **Commune** |__|__|

SECTION A.3.3 : ACQUISITION DES INTRANTS (suite)

TYPE INTRANT		CODE TYPE	CODE INTRANT	MODE D'ACQUISITION 1= Achat 2=Emprunt 4= Subvention 8= Location 16=Cadeaux /legs 32=Autres	REPORT DE STOCKS de 2007 Quantité (en g ou en litre)	ACQUISITION DES INTRANTS AU COMPTANT de 2008	
						Quantité (en g ou en litre)	Valeur (en FCFA)
(1)		(2)	(3)	(4)	(5)	(6)	(7)
Insecticide	Liquide	10	|0__|_7_|	|__|__|	|__|__|__|__|__|__|__|,|__|	|__|__|__|__|__|__|__|,|__|	|__|__|__|__|__|__|__|
	solide	11	|0__|_8_|	|__|__|	|__|__|__|__|__|__|__|,|__|	|__|__|__|__|__|__|__|,|__|	|__|__|__|__|__|__|__|
Fongicide	Liquide	12	|_0_|_9_|	|__|__|	|__|__|__|__|__|__|__|,|__|	|__|__|__|__|__|__|__|,|__|	|__|__|__|__|__|__|__|
	solide	13	|_1_|_0_|	|__|__|	|__|__|__|__|__|__|__|,|__|	|__|__|__|__|__|__|__|,|__|	|__|__|__|__|__|__|__|
Herbicide	Liquide	14	|_1_|1__|	|__|__|	|__|__|__|__|__|__|__|,|__|	|__|__|__|__|__|__|__|,|__|	|__|__|__|__|__|__|__|
	solide	15	|_1_|2__|	|__|__|	|__|__|__|__|__|__|__|,|__|	|__|__|__|__|__|__|__|,|__|	|__|__|__|__|__|__|__|
Termiticide	Liquide	16	|_1_|3__|	|__|__|	|__|__|__|__|__|__|__|,|__|	|__|__|__|__|__|__|__|,|__|	|__|__|__|__|__|__|__|
	solide	17	|_1_|_4_|	|__|__|	|__|__|__|__|__|__|__|,|__|	|__|__|__|__|__|__|__|,|__|	|__|__|__|__|__|__|__|
Rodenticide	Liquide	18	|_1_|5__|	|__|__|	|__|__|__|__|__|__|__|,|__|	|__|__|__|__|__|__|__|,|__|	|__|__|__|__|__|__|__|
	solide	19	|1__|6__|	|__|__|	|__|__|__|__|__|__|__|,|__|	|__|__|__|__|__|__|__|,|__|	|__|__|__|__|__|__|__|
Autre pesticide	Liquide	20	|1__|7__|	|__|__|	|__|__|__|__|__|__|__|,|__|	|__|__|__|__|__|__|__|,|__|	|__|__|__|__|__|__|__|
	solide	21	|_1_|_8_|	|__|__|	|__|__|__|__|__|__|__|,|__|	|__|__|__|__|__|__|__|,|__|	|__|__|__|__|__|__|__|

Village/secteur |__|__|__| **Ménage** |__|__|__|__|

ACQUISITION DES INTRANTS A CREDIT de 2008			CADEAUX REÇUS en 2008	UTILISATIONS
Source crédit 0 = sans crédit 1=Banque 2=IMF 3=Projet/ONG/Etat 4=Vendeur 5=OP 6=Autre	Quantité (en g ou en litre)	Valeur (en FCFA)	Quantité (en g ou en litre)	0= non utilisé 1=Culture pluviale 2=Maraîchage 4=Arboriculture 8=Elevage
(8)	**(9)**	**(10)**	**11**	**12**
|__|	|__|__|__|__|__|__|__|,|__|__|	|__|__|__|__|__|__|__|	|__|__|__|__|__|__|__|,|__|__|	|__|__|
|__|	|__|__|__|__|__|__|__|,|__|__|	|__|__|__|__|__|__|__|	|__|__|__|__|__|__|__|,|__|__|	|__|__|
|__|	|__|__|__|__|__|__|__|,|__|__|	|__|__|__|__|__|__|__|	|__|__|__|__|__|__|__|,|__|__|	|__|__|
|__|	|__|__|__|__|__|__|__|,|__|__|	|__|__|__|__|__|__|__|	|__|__|__|__|__|__|__|,|__|__|	|__|__|
|__|	|__|__|__|__|__|__|__|,|__|__|	|__|__|__|__|__|__|__|	|__|__|__|__|__|__|__|,|__|__|	|__|__|
|__|	|__|__|__|__|__|__|__|,|__|__|	|__|__|__|__|__|__|__|	|__|__|__|__|__|__|__|,|__|__|	|__|__|
|__|	|__|__|__|__|__|__|__|,|__|__|	|__|__|__|__|__|__|__|	|__|__|__|__|__|__|__|,|__|__|	|__|__|
|__|	|__|__|__|__|__|__|__|,|__|__|	|__|__|__|__|__|__|__|	|__|__|__|__|__|__|__|,|__|__|	|__|__|
|__|	|__|__|__|__|__|__|__|,|__|__|	|__|__|__|__|__|__|__|	|__|__|__|__|__|__|__|,|__|__|	|__|__|
|__|	|__|__|__|__|__|__|__|,|__|__|	|__|__|__|__|__|__|__|	|__|__|__|__|__|__|__|,|__|__|	|__|__|
|__|	|__|__|__|__|__|__|__|,|__|__|	|__|__|__|__|__|__|__|	|__|__|__|__|__|__|__|,|__|__|	|__|__|
|__|	|__|__|__|__|__|__|__|,|__|__|	|__|__|__|__|__|__|__|	|__|__|__|__|__|__|__|,|__|__|	|__|__|

Région |__|__| **Province** |__|__| **Commune** |__|__|

SECTION A.3.3 : ACQUISITION DES INTRANTS (suite)

TYPE INTRANT	CODE TYPE	CODE INTRANT	MODE D'ACQUISITION 1= Achat 2=Emprunt 4= Subvention 8= Location 16= Cadeaux/legs 32=Autres	REPORT DE STOCKS de 2007 Quantité (en g ou en litre)	ACQUISITION DES INTRANTS AU COMPTANT de 2008 Quantité (en g ou en litre)	
					Quantité (en g ou en litre)	Valeur (en FCFA)
(1)	(2)	(3)	(4)	(5)	(6)	(7)
Fourrages	22	|__|__|	|__|__|	|__|__|__|__|__|__|__|,|__|__|	|__|__|__|__|__|__|__|,|__|__|	|__|__|__|__|__|__|__|
	22	|__|__|	|__|__|	|__|__|__|__|__|__|__|,|__|__|	|__|__|__|__|__|__|__|,|__|__|	|__|__|__|__|__|__|__|
	22	|__|__|	|__|__|	|__|__|__|__|__|__|__|,|__|__|	|__|__|__|__|__|__|__|,|__|__|	|__|__|__|__|__|__|__|
SPAI	23	|_1_|_9_|	|__|__|	|__|__|__|__|__|__|__|,|__|__|	|__|__|__|__|__|__|__|,|__|__|	|__|__|__|__|__|__|__|
Aliments composés	24	|_2_|_0_|	|__|__|	|__|__|__|__|__|__|__|,|__|__|	|__|__|__|__|__|__|__|,|__|__|	|__|__|__|__|__|__|__|
Sels minéraux	25	|_2_|_1_|	|__|__|	|__|__|__|__|__|__|__|,|__|__|	|__|__|__|__|__|__|__|,|__|__|	|__|__|__|__|__|__|__|
Produits locaux	26	|_2_|_2_|	|__|__|	|__|__|__|__|__|__|__|,|__|__|	|__|__|__|__|__|__|__|,|__|__|	|__|__|__|__|__|__|__|
Doses de vaccins	27	|_2_|_3_|	|__|__|			|__|__|__|__|__|__|__|,
Produits vétérinaires	28	|_2_|_4_|	|__|__|			|__|__|__|__|__|__|__|,|__|
Déparasitants	29	|__2|_5_|	|__|__|			|__|__|__|__|__|__|__|,|__|

Village/secteur |__|__|__| **Ménage** |__|__|__|__|

ACQUISITION DES INTRANTS A CREDIT de 2008			CADEAUX REÇUS en 2008	UTILISATIONS
Source de crédit **0=Sans crédit** 1=Banque 2=IMF 3=Projet/ONG/Etat 4=Vendeur 5=OP 6=Autre	Quantité (en g ou en litre)	Valeur (en FCFA)	Quantité (en g ou en litre)	0= non utilisé 1=Culture pluviale 2=Maraîchage 4=Arboriculture 8=Elevage
(8)	**(9)**	**(10)**	**11**	**12**
|__|	|__|__|__|__|__|__|__|,|__|__|	|__|__|__|__|__|__|__|	|__|__|__|__|__|__|__|,|__|__|	|__|__|
|__|	|__|__|__|__|__|__|__|,|__|__|	|__|__|__|__|__|__|__|	|__|__|__|__|__|__|__|,|__|__|	|__|__|
|__|	|__|__|__|__|__|__|__|,|__|__|	|__|__|__|__|__|__|__|	|__|__|__|__|__|__|__|,|__|__|	|__|__|
|__|	|__|__|__|__|__|__|__|,|__|__|	|__|__|__|__|__|__|__|	|__|__|__|__|__|__|__|,|__|__|	|__|__|
|__|	|__|__|__|__|__|__|__|,|__|__|	|__|__|__|__|__|__|__|	|__|__|__|__|__|__|__|,|__|__|	|__|__|
|__|	|__|__|__|__|__|__|__|,|__|__|	|__|__|__|__|__|__|__|	|__|__|__|__|__|__|__|,|__|__|	|__|__|
|__|	|__|__|__|__|__|__|__|,|__|__|	|__|__|__|__|__|__|__|	|__|__|__|__|__|__|__|,|__|__|	|__|__|
|__|		|__|__|__|__|__|__|__|	|__|__|__|__|__|__|__|,|__|__|	|__|__|
|__|		|__|__|__|__|__|__|__|	|__|__|__|__|__|__|__|,|__|__|	|__|__|
|__|		|__|__|__|__|__|__|__|	|__|__|__|__|__|__|__|,|__|__|	|__|__|

Région |__|__| **Province** |__|__| **Commune** |__|__| **Village/secteur** |__|__|__| **Ménage** |__|__|__|__|

SECTION A.3.4 : NIVEAU DE SECURITE ALIMENTAIRE

	Questions	Modalités	Code	Instructions
1	Votre production agricole arrive t-elle à couvrir les besoins alimentaires de votre ménage durant la campagne 2007_2008 ?	0=Non 1=Oui 2=Ne produit pas	|____|	Si oui aller à 9 et mettre des croix de Q2 à Q8. Si 2, mettre des croix à Q2.
2	Si non, pourquoi ?	1=mauvaise récolte 2=perte de récolte 4= manque de terre 8= insuffisance d'autres facteurs de production (main d'œuvre, équipement,….) 16=famille trop nombreuse 32 = autres raisons à préciser	|____|____|	Encerclez les modalités et faire la somme en inscrivant ce résultat dans les cases prévues à cet effet. Si une seule modalité, inscrire cette valeur
3	Les membres du ménage ont ils en un moment quelconque manqué de moyens pour disposer des les aliments qu'ils consomment normalement durant la campagne 2007 -2008 ?	0=Non 1=Oui	|____|	si non, aller à 9
4	Ya –t-il des mois durant lesquels des pénuries alimentaires sont survenus ?	0=Non 1=Oui	Janv. |__| Juillet |__| Fév. |__| Août |__| Mars |__| Sept |__| Avril |__| Oct |__| Mai |__| Nov |__| Juin |__| Déc. |__|	Inscrire 1 dans les bacs des mois considérés comme mois de pénurie et 0 si non.
5	Quelles sont les autres raisons des pénuries alimentaires (pour le ménage)	0= aucune 1=manque d'AGR 2=incapacité de travailler pour cause de maladie ou de blessure 4=autres raisons à préciser	|____|	Encerclez les modalités et faire la somme en inscrivant ce résultat dans les cases prévues à cet effet. Si une seule modalité, inscrire cette valeur
6	En quoi les habitudes alimentaires du ménage ont-elles été affectées par une pénurie alimentaire ?	1= réduction du nombre de repas 2= réduction de la quantité par repas pris 4=en mangeant des produits de cueillette 8 = autre à préciser	|____|____|	Encerclez les modalités et faire la somme en inscrivant ce résultat dans les cases prévues à cet effet. Si une seule modalité, inscrire cette valeur
7	Quelles sont les mesures prises pour faire face à cette pénurie alimentaire ?	1 = vente d'animaux (y compris la volaille) 2=prélever sur l'épargne pour acheter des aliments 4=contracter un prêt 8=obtenir une aide de parents 16 = vendre de terre 32 = autre à préciser	|____|____|	Encerclez les modalités et faire la somme en inscrivant ce résultat dans les cases prévues à cet effet. Si une seule modalité, inscrire cette valeur

Région |__|__| **Province** |__|__| **Commune** |__|__| **Village/secteur** |__|__|__| **Ménage** |__|__|__|__|

SECTION A.3.4 : NIVEAU DE SECURITE ALIMENTAIRE (suite)

	Questions	Modalités	Code	Instructions
8	Quels sont les appuis dont vous avez bénéficié pour faire face à cette pénurie alimentaire	0=Aucun appui 1= obtenir une aide d'autres personnes 2=obtenir une aide du gouvernement 4=obtenir une aide d'organisation caritatives	|____|	Encerclez les modalités et faire la somme en inscrivant ce résultat dans les cases prévues à cet effet. Si une seule modalité, inscrire cette valeur
9	Quels sont les types de catastrophes dont le ménage a été victime au cours des douze (12) derniers mois ?	0=aucun 1=inondations 2=sécheresse 4=ravageurs 8=Maladies du bétail 16=Maladies graves 32=Autres à préciser	|____|____|	Encerclez les modalités et faire la somme en inscrivant ce résultat dans les cases prévues à cet effet. Si une seule modalité, inscrire cette valeur
10	Quelle est l'ampleur de la perte de la production agricole et animale découlant des catastrophes signalées ?	1=Aucune 2=légère 3=modéré 4=sévère	|____|	
11	Le ménage craint il une pénurie alimentaire au cours des douze (12) prochains mois ?	0=Non 1=Oui	|____|	Si non,mettre des croix à la question 12
12	Quelles sont les mesures que vous envisagez pour faire face à la crainte ?	0=Aucune 1 = vente d'animaux (y compris la volaille) 2 = prélever sur l'épargne pour acheter des aliments 4 =contracter un prêt 8 = obtenir une aide de parents 16 = vendre des terres 32 = Migration de tout le ménage 64= autre à préciser	|____|____|____|	Encerclez les modalités et faire la somme en inscrivant ce résultat dans les cases prévues à cet effet. Si une seule modalité, inscrire cette valeur

Région |__|__| Province |__|__| Commune |__|__|

SECTION A.3.5 : CREDIT AGRICOLE ET MICRO FINANCE

N° D'ORDRE DU MEMBRE	SEXE 1=M 2=F	NATURE DU CREDIT 1=Espèce 2=Intrants 4=Equipement 8=Animaux 16=Autres	ANNEE CREDIT	SOMME EMPRUNTEE (en FCFA)	MONTANT À REMBOURSER (Y COMPRIS INTERETS EN FCFA)
(1)	(2)	(3)	(4)	(5)	(6)
|__|__|	|__|	|__|__|	|__|__|	|__|__|__|__|__|__|__|	|__|__|__|__|__|__|__|
|__|__|	|__|	|__|__|	|__|__|	|__|__|__|__|__|__|__|	|__|__|__|__|__|__|__|
|__|__|	|__|	|__|__|	|__|__|	|__|__|__|__|__|__|__|	|__|__|__|__|__|__|__|
|__|__|	|__|	|__|__|	|__|__|	|__|__|__|__|__|__|__|	|__|__|__|__|__|__|__|
|__|__|	|__|	|__|__|	|__|__|	|__|__|__|__|__|__|__|	|__|__|__|__|__|__|__|
|__|__|	|__|	|__|__|	|__|__|	|__|__|__|__|__|__|__|	|__|__|__|__|__|__|__|
|__|__|	|__|	|__|__|	|__|__|	|__|__|__|__|__|__|__|	|__|__|__|__|__|__|__|
|__|__|	|__|	|__|__|	|__|__|	|__|__|__|__|__|__|__|	|__|__|__|__|__|__|__|
|__|__|	|__|	|__|__|	|__|__|	|__|__|__|__|__|__|__|	|__|__|__|__|__|__|__|
|__|__|	|__|	|__|__|	|__|__|	|__|__|__|__|__|__|__|	|__|__|__|__|__|__|__|
|__|__|	|__|	|__|__|	|__|__|	|__|__|__|__|__|__|__|	|__|__|__|__|__|__|__|

Village/secteur |__|__|__| Ménage |__|__|__|__|

DUREE DU CREDIT (en mois)	ECHEANCE DE REMBOURSEMENT 1=Mensuelle 2=Trimestrielle 3=Semestrielle 4=Annuelle 5=En une fois 6=Autre (à préciser)	MONTANT DU DERNIER PAIEMENT	SOURCE DU CREDIT 1=Banque 2=IMF 4=ONG 8=fournisseur 16=usurier 32=Projet 64=Tontine 128=Autre (à préciser)	CAUTION 0=Non 1=Oui	NATURE DE LA CAUTION 1=Maison 2=Terre 4=Caution solidaire 8=Tiers familial 16=Tiers non familial 32=Bétail 64=Plantation 128=Autre (à préciser)	DESTINATION DU CREDIT EN ESPECES 1=Intrants 2=Equipements 4= Animaux d'élevage 8= AGR 16= Habitat 32= Besoins du ménage 64=Autres
(7)	**(8)**	**(9)**	**(10)**	**(11)**	**(12)**	**(13)**
|___|___|	|___|	|___|___|___|___|___|___|___|	|___|___|___|	|___|	|___|___|___|	|___|___|
|___|___|	|___|	|___|___|___|___|___|___|___|	|___|___|___|	|___|	|___|___|___|	|___|___|
|___|___|	|___|	|___|___|___|___|___|___|___|	|___|___|___|	|___|	|___|___|___|	|___|___|
|___|___|	|___|	|___|___|___|___|___|___|___|	|___|___|___|	|___|	|___|___|___|	|___|___|
|___|___|	|___|	|___|___|___|___|___|___|___|	|___|___|___|	|___|	|___|___|___|	|___|___|
|___|___|	|___|	|___|___|___|___|___|___|___|	|___|___|___|	|___|	|___|___|___|	|___|___|
|___|___|	|___|	|___|___|___|___|___|___|___|	|___|___|___|	|___|	|___|___|___|	|___|___|
|___|___|	|___|	|___|___|___|___|___|___|___|	|___|___|___|	|___|	|___|___|___|	|___|___|
|___|___|	|___|	|___|___|___|___|___|___|___|	|___|___|___|	|___|	|___|___|___|	|___|___|
|___|___|	|___|	|___|___|___|___|___|___|___|	|___|___|___|	|___|	|___|___|___|	|___|___|
|___|___|	|___|	|___|___|___|___|___|___|___|	|___|___|___|	|___|	|___|___|___|	|___|___|

BURKINA FASO
Ministère de l'Agriculture de l'Hydraulique et des Ressources Halieutiques
RECENSEMENT GENERAL DE L'AGRICULTURE 2006/2010

Cahier :…… /…..

TRONC COMMUN

CAHIER N°A.4

PASSAGE : **Juillet** (1er passage) |___| **Décembre** (2ème passage) |___|

Section A.4.0 : Eléments d'identification

N°	Elément d'identification	Nom	Code
1	Région		|____|____|
2	Province		|____|____|
3	Commune		|____|____|
4	Type de localité (1=Urbain ; 2=Rural)		|_____|
5	Village/secteur		|____|____|____|
6	Numéro du ménage agricole		|____|____|____|____|
7	Nom et prénom(s) du chef de ménage	……	

Nom de l'enquêteur : _____ |___|___|

Date de passage : |___|___|___|___|___|___|
Jour mois année

Nom et visa du contrôleur : _____ |___|___|

Date de contrôle : |___|___|___|___|___|___|
Jour mois année

Résultat du contrôle : |_____| (1 aucun problème, 2 questionnaire corrigé, 3 questionnaire repris)

Nom et visa du superviseur : _____

Nom et prénoms de l'agent de saisie A : _____ |___|___|

Nom et prénoms de l'agent de saisie B: _____ _ |___|___|

Région |__|__| Province |__|__| Commune |__|__|

SECTION A.4.1 : SUIVI NUTRITIONNEL ET MESURES ANTHROPOMETRIQUES DES ENFANTS DE MOINS DE CINQ ANS

N°D'ORDE DE L'ENFANT (Voir cahier 1 sous section 1A)	NOM ET PRENOM (S) DE L'ENFANT (Voir cahier 1 sous section 1A)	N°D'ORDRE DE LA MERE OU DE LA TUTRICE (Voir cahier 1 sous section 1A)	NOM ET PRENOM (S) DE LA MERE OU DE LA TUTRICE (Voir cahier 1 sous section 1A)	AGE DE L'ENFANT (en mois)	SEXE 1 = M 2 = F
(1)	(2)	(3)	(4)	(5)	(6)
|__|__|		|__|__|		|__|__|	|__|
|__|__|		|__|__|		|__|__|	|__|
|__|__|		|__|__|		|__|__|	|__|
|__|__|		|__|__|		|__|__|	|__|
|__|__|		|__|__|		|__|__|	|__|
|__|__|		|__|__|		|__|__|	|__|
|__|__|		|__|__|		|__|__|	|__|
|__|__|		|__|__|		|__|__|	|__|
|__|__|		|__|__|		|__|__|	|__|
|__|__|		|__|__|		|__|__|	|__|
|__|__|		|__|__|		|__|__|	|__|
|__|__|		|__|__|		|__|__|	|__|
|__|__|		|__|__|		|__|__|	|__|
|__|__|		|__|__|		|__|__|	|__|
|__|__|		|__|__|		|__|__|	|__|
|__|__|		|__|__|		|__|__|	|__|
|__|__|		|__|__|		|__|__|	|__|
|__|__|		|__|__|		|__|__|	|__|
|__|__|		|__|__|		|__|__|	|__|
|__|__|		|__|__|		|__|__|	|__|

Village/secteur |__|__|__| Ménage |__|__|__|__|

TYPE D'ALLAITEMENT 1 = sein seul 2 = sein + liquide 3 = sein + bouillie 4 = sein + solide 5 = sevré 6 = artificiel	TYPE DE MALADIE (15 derniers jours) 0 =Aucun 1 = Toux 2 = Fièvre 3= Diarrhée 4= Rougeole 5 = Autre	STATUT VACCINAL CONTRE LA ROUGEOLE 0=Non vacciné 1=Vacciné 2=Ne sais pas	PERIMETRE BRACHIAL (en millimètre) (8)	POIDS (en Kg)	TAILLE (en cm)	OEDEMES BILATERAUX 0=Aucun/pas sur les deux pieds 1=Sur les deux pieds	HANDICAP 0=Non 1=Oui
(7)	(8)	(9)	(10)	(11)	(12)	(13)	(14)
|__|	|__|	|__|	|__|__|__|	|__|__|,|__|__|	|__|__|__|,|__|	|__|	|__|
|__|	|__|	|__|	|__|__|__|	|__|__|,|__|__|	|__|__|__|,|__|	|__|	|__|
|__|	|__|	|__|	|__|__|__|	|__|__|,|__|__|	|__|__|__|,|__|	|__|	|__|
|__|	|__|	|__|	|__|__|__|	|__|__|,|__|__|	|__|__|__|,|__|	|__|	|__|
|__|	|__|	|__|	|__|__|__|	|__|__|,|__|__|	|__|__|__|,|__|	|__|	|__|
|__|	|__|	|__|	|__|__|__|	|__|__|,|__|__|	|__|__|__|,|__|	|__|	|__|
|__|	|__|	|__|	|__|__|__|	|__|__|,|__|__|	|__|__|__|,|__|	|__|	|__|
|__|	|__|	|__|	|__|__|__|	|__|__|,|__|__|	|__|__|__|,|__|	|__|	|__|
|__|	|__|	|__|	|__|__|__|	|__|__|,|__|__|	|__|__|__|,|__|	|__|	|__|
|__|	|__|	|__|	|__|__|__|	|__|__|,|__|__|	|__|__|__|,|__|	|__|	|__|
|__|	|__|	|__|	|__|__|__|	|__|__|,|__|__|	|__|__|__|,|__|	|__|	|__|
|__|	|__|	|__|	|__|__|__|	|__|__|,|__|__|	|__|__|__|,|__|	|__|	|__|
|__|	|__|	|__|	|__|__|__|	|__|__|,|__|__|	|__|__|__|,|__|	|__|	|__|
|__|	|__|	|__|	|__|__|__|	|__|__|,|__|__|	|__|__|__|,|__|	|__|	|__|
|__|	|__|	|__|	|__|__|__|	|__|__|,|__|__|	|__|__|__|,|__|	|__|	|__|
|__|	|__|	|__|	|__|__|__|	|__|__|,|__|__|	|__|__|__|,|__|	|__|	|__|
|__|	|__|	|__|	|__|__|__|	|__|__|,|__|__|	|__|__|__|,|__|	|__|	|__|
|__|	|__|	|__|	|__|__|__|	|__|__|,|__|__|	|__|__|__|,|__|	|__|	|__|
|__|	|__|	|__|	|__|__|__|	|__|__|,|__|__|	|__|__|__|,|__|	|__|	|__|
|__|	|__|	|__|	|__|__|__|	|__|__|,|__|__|	|__|__|__|,|__|	|__|	|__|
|__|	|__|	|__|	|__|__|__|	|__|__|,|__|__|	|__|__|__|,|__|	|__|	|__|
|__|	|__|	|__|	|__|__|__|	|__|__|,|__|__|	|__|__|__|,|__|	|__|	|__|
|__|	|__|	|__|	|__|__|__|	|__|__|,|__|__|	|__|__|__|,|__|	|__|	|__|

BURKINA FASO

Ministère de l'Agriculture de l'Hydraulique et des Ressources Halieutiques
RECENSEMENT GENERAL DE L'AGRICULTURE 2006/2010

Cahier :…… /……

TRONC COMMUN

CAHIER N°A.5

Section A.5.0 : Eléments d'identification

N°	Elément d'identification	Nom	Code
1	Région		|___|___|
2	Province		|___|___|
3	Commune		|___|___|
4	Type de localité (1=Urbain ; 2=Rural)		|____|
5	Village/secteur		|___|___|___|
6	Numéro du ménage agricole		|___|___|___|___|
7	Nom et prénom(s) du	……..	

Nom de l'enquêteur : _____|___|___|

Date de passage : |___|___|___|___|___|___|
jour mois année

Nom et visa du contrôleur : _____ |___|___|

Date de contrôle : |___|___|___|___|___|___|
jour mois année

Résultat du contrôle : |_____| (1 aucun problème, 2 questionnaire corrigé, 3 questionnaire repris)

Nom et visa du superviseur : _____

Nom et prénoms de l'agent de saisie A : _____|___|___|

Nom et prénoms de l'agent de saisie B: _____|___|___|

Région |__|__| Province |__|__| Commune |__|__| Village/secteur |__|__|__| Ménage |__|__|__|__|

SECTION A.5.1 : SOURCES DE REVENUS DES MEMBRES DU MENAGE

Numéro d'ordre du membre	Statut de résidence		Utilisations des produits au cours des douze derniers mois								
	1er passage	Trimestre									
	1=Ancien membre 2=Nouveau membre 3=Membre sortant	1=RP 2=RA	**AGR** 0=Non 1=Oui	**Produits maraîchers** 0=Non 1=Oui	**Autres produits agricoles (céréalier, rente, vivriers)** 0=Non 1=Oui	**Produits de cueillette** 0=Non 1=Oui	**Produits ligneux** 0=Non 1=Oui	**Produit d'élevage** 0=Non 1=Oui	**Produits fruitiers (Arboricole)** 0=Non 1=Oui	**Dépenses pour autres produits alimentaires** 0=Non 1=Oui	**Dépenses non alimentaires** 0=Non 1=Oui
(1)	(2)	(3)	(4)	(5)	(6)	(7)	(8)	(9)	(10)	(11)	(12)
|__|__|	|__|	|__|	|__|	|__|	|__|	|__|	|__|	|__|	|__|	|__|	|__|
|__|__|	|__|	|__|	|__|	|__|	|__|	|__|	|__|	|__|	|__|	|__|	|__|
|__|__|	|__|	|__|	|__|	|__|	|__|	|__|	|__|	|__|	|__|	|__|	|__|
|__|__|	|__|	|__|	|__|	|__|	|__|	|__|	|__|	|__|	|__|	|__|	|__|
|__|__|	|__|	|__|	|__|	|__|	|__|	|__|	|__|	|__|	|__|	|__|	|__|
|__|__|	|__|	|__|	|__|	|__|	|__|	|__|	|__|	|__|	|__|	|__|	|__|
|__|__|	|__|	|__|	|__|	|__|	|__|	|__|	|__|	|__|	|__|	|__|	|__|
|__|__|	|__|	|__|	|__|	|__|	|__|	|__|	|__|	|__|	|__|	|__|	|__|
|__|__|	|__|	|__|	|__|	|__|	|__|	|__|	|__|	|__|	|__|	|__|	|__|
|__|__|	|__|	|__|	|__|	|__|	|__|	|__|	|__|	|__|	|__|	|__|	|__|
|__|__|	|__|	|__|	|__|	|__|	|__|	|__|	|__|	|__|	|__|	|__|	|__|
|__|__|	|__|	|__|	|__|	|__|	|__|	|__|	|__|	|__|	|__|	|__|	|__|

Région |__|__| Province |__|__| Commune |__|__| Village/secteur |__|__|__| Ménage |__|__|__|__|

SECTION A.5.1 : SOURCES DE REVENUS DES MEMBRES DU MENAGE (suite)

Numéro d'ordre du membre	Statut de résidence		Utilisations des produits au cours des douze derniers mois								
	1er passage	Trimestre									
	1=Ancien membre 2=Nouveau membre 3=Membre sortant	1=RP 2=RA	**AGR** 0=Non 1=Oui	**Produits maraîchers** 0=Non 1=Oui	**Autres produits agricoles (céréalier, rente, vivriers)** 0=Non 1=Oui	**Produits de cueillette** 0=Non 1=Oui	**Produits ligneux** 0=Non 1=Oui	**Produit d'élevage** 0=Non 1=Oui	**Produits fruitiers (Arboricole)** 0=Non 1=Oui	**Dépenses pour autres produits alimentaires** 0=Non 1=Oui	**Dépenses non alimentaires** 0=Non 1=Oui
(1)	(2)	(3)	(4)	(5)	(6)	(7)	(8)	(9)	(10)	(11)	(12)
|__|__|	|__|	|__|	|__|	|__|	|__|	|__|	|__|	|__|	|__|	|__|	|__|
|__|__|	|__|	|__|	|__|	|__|	|__|	|__|	|__|	|__|	|__|	|__|	|__|
|__|__|	|__|	|__|	|__|	|__|	|__|	|__|	|__|	|__|	|__|	|__|	|__|
|__|__|	|__|	|__|	|__|	|__|	|__|	|__|	|__|	|__|	|__|	|__|	|__|
|__|__|	|__|	|__|	|__|	|__|	|__|	|__|	|__|	|__|	|__|	|__|	|__|
|__|__|	|__|	|__|	|__|	|__|	|__|	|__|	|__|	|__|	|__|	|__|	|__|
|__|__|	|__|	|__|	|__|	|__|	|__|	|__|	|__|	|__|	|__|	|__|	|__|
|__|__|	|__|	|__|	|__|	|__|	|__|	|__|	|__|	|__|	|__|	|__|	|__|
|__|__|	|__|	|__|	|__|	|__|	|__|	|__|	|__|	|__|	|__|	|__|	|__|
|__|__|	|__|	|__|	|__|	|__|	|__|	|__|	|__|	|__|	|__|	|__|	|__|
|__|__|	|__|	|__|	|__|	|__|	|__|	|__|	|__|	|__|	|__|	|__|	|__|
|__|__|	|__|	|__|	|__|	|__|	|__|	|__|	|__|	|__|	|__|	|__|	|__|
|__|__|	|__|	|__|	|__|	|__|	|__|	|__|	|__|	|__|	|__|	|__|	|__|

Région |__|__| Province |__|__| Commune |__|__| Village/secteur |__|__|__| Ménage |__|__|__|__|

SECTION A.5.1 : SOURCES DE REVENUS DES MEMBRES DU MENAGE(suite)

Numéro d'ordre du membre	Statut de résidence		Utilisations des produits au cours des douze derniers mois								
	1er passage	Trimestre									
	1=Ancien membre 2=Nouveau membre 3=Membre sortant	1=RP 2=RA	**AGR** 0=Non 1=Oui	**Produits maraîchers** 0=Non 1=Oui	**Autres produits agricoles (céréalier, rente, vivriers)** 0=Non 1=Oui	**Produits de cueillette** 0=Non 1=Oui	**Produits ligneux** 0=Non 1=Oui	**Produit d'élevage** 0=Non 1=Oui	**Produits fruitiers (Arboricole)** 0=Non 1=Oui	**Dépenses pour autres produits alimentaires** 0=Non 1=Oui	**Dépenses non alimentaires** 0=Non 1=Oui
(1)	(2)	(3)	(4)	(5)	(6)	(7)	(8)	(9)	(10)	(11)	(12)
|__|__|	|__|	|__|	|__|	|__|	|__|	|__|	|__|	|__|	|__|	|__|	|__|
|__|__|	|__|	|__|	|__|	|__|	|__|	|__|	|__|	|__|	|__|	|__|	|__|
|__|__|	|__|	|__|	|__|	|__|	|__|	|__|	|__|	|__|	|__|	|__|	|__|
|__|__|	|__|	|__|	|__|	|__|	|__|	|__|	|__|	|__|	|__|	|__|	|__|
|__|__|	|__|	|__|	|__|	|__|	|__|	|__|	|__|	|__|	|__|	|__|	|__|
|__|__|	|__|	|__|	|__|	|__|	|__|	|__|	|__|	|__|	|__|	|__|	|__|
|__|__|	|__|	|__|	|__|	|__|	|__|	|__|	|__|	|__|	|__|	|__|	|__|
|__|__|	|__|	|__|	|__|	|__|	|__|	|__|	|__|	|__|	|__|	|__|	|__|
|__|__|	|__|	|__|	|__|	|__|	|__|	|__|	|__|	|__|	|__|	|__|	|__|
|__|__|	|__|	|__|	|__|	|__|	|__|	|__|	|__|	|__|	|__|	|__|	|__|
|__|__|	|__|	|__|	|__|	|__|	|__|	|__|	|__|	|__|	|__|	|__|	|__|
|__|__|	|__|	|__|	|__|	|__|	|__|	|__|	|__|	|__|	|__|	|__|	|__|

Région |__|__| Province |__|__| Commune |__|__| Village/secteur |__|__|__| Ménage |__|__|__|__|

SECTION A.5.1 : SOURCES DE REVENUS DES MEMBRES DU MENAGE(suite)

Numéro d'ordre du membre	**Statut de résidence**		**Utilisations des produits au cours des douze derniers mois**								
	1er passage	**Trimestre**									
	1=Ancien membre 2=Nouveau membre 3=Membre sortant	1=RP 2=RA	**AGR** 0=Non 1=Oui	**Produits maraîchers** 0=Non 1=Oui	**Autres produits agricoles (céréalier, rente, vivriers)** 0=Non 1=Oui	**Produits de cueillette** 0=Non 1=Oui	**Produits ligneux** 0=Non 1=Oui	**Produit d'élevage** 0=Non 1=Oui	**Produits fruitiers (Arboricole)** 0=Non 1=Oui	**Dépenses pour autres produits alimentaires** 0=Non 1=Oui	**Dépenses non alimentaires** 0=Non 1=Oui
(1)	(2)	(3)	(4)	(5)	(6)	(7)	(8)	(9)	(10)	(11)	(12)
|__|__|	|__|	|__|	|__|	|__|	|__|	|__|	|__|	|__|	|__|	|__|	|__|
|__|__|	|__|	|__|	|__|	|__|	|__|	|__|	|__|	|__|	|__|	|__|	|__|
|__|__|	|__|	|__|	|__|	|__|	|__|	|__|	|__|	|__|	|__|	|__|	|__|
|__|__|	|__|	|__|	|__|	|__|	|__|	|__|	|__|	|__|	|__|	|__|	|__|
|__|__|	|__|	|__|	|__|	|__|	|__|	|__|	|__|	|__|	|__|	|__|	|__|
|__|__|	|__|	|__|	|__|	|__|	|__|	|__|	|__|	|__|	|__|	|__|	|__|
|__|__|	|__|	|__|	|__|	|__|	|__|	|__|	|__|	|__|	|__|	|__|	|__|
|__|__|	|__|	|__|	|__|	|__|	|__|	|__|	|__|	|__|	|__|	|__|	|__|
|__|__|	|__|	|__|	|__|	|__|	|__|	|__|	|__|	|__|	|__|	|__|	|__|
|__|__|	|__|	|__|	|__|	|__|	|__|	|__|	|__|	|__|	|__|	|__|	|__|
|__|__|	|__|	|__|	|__|	|__|	|__|	|__|	|__|	|__|	|__|	|__|	|__|
|__|__|	|__|	|__|	|__|	|__|	|__|	|__|	|__|	|__|	|__|	|__|	|__|
|__|__|	|__|	|__|	|__|	|__|	|__|	|__|	|__|	|__|	|__|	|__|	|__|

Région |__|__| Province |__|__| Commune |__|__| Village/secteur |__|__|__| Ménage |__|__|__|__|

SECTION A.5.1 : SOURCES DE REVENUS DES MEMBRES DU MENAGE(suite)

Numéro d'ordre du membre	Statut de résidence		Utilisations des produits au cours des douze derniers mois								
	1er passage	Trimestre									
	1=Ancien membre 2=Nouveau membre 3=Membre sortant	1=RP 2=RA	**AGR** 0=Non 1=Oui	**Produits maraîchers** 0=Non 1=Oui	**Autres produits agricoles (céréalier, rente, vivriers)** 0=Non 1=Oui	**Produits de cueillette** 0=Non 1=Oui	**Produits ligneux** 0=Non 1=Oui	**Produit d'élevage** 0=Non 1=Oui	**Produits fruitiers (Arboricole)** 0=Non 1=Oui	**Dépenses pour autres produits alimentaires** 0=Non 1=Oui	**Dépenses non alimentaires** 0=Non 1=Oui
(1)	(2)	(3)	(4)	(5)	(6)	(7)	(8)	(9)	(10)	(11)	(12)
|__|__|	|__|	|__|	|__|	|__|	|__|	|__|	|__|	|__|	|__|	|__|	|__|
|__|__|	|__|	|__|	|__|	|__|	|__|	|__|	|__|	|__|	|__|	|__|	|__|
|__|__|	|__|	|__|	|__|	|__|	|__|	|__|	|__|	|__|	|__|	|__|	|__|
|__|__|	|__|	|__|	|__|	|__|	|__|	|__|	|__|	|__|	|__|	|__|	|__|
|__|__|	|__|	|__|	|__|	|__|	|__|	|__|	|__|	|__|	|__|	|__|	|__|
|__|__|	|__|	|__|	|__|	|__|	|__|	|__|	|__|	|__|	|__|	|__|	|__|
|__|__|	|__|	|__|	|__|	|__|	|__|	|__|	|__|	|__|	|__|	|__|	|__|
|__|__|	|__|	|__|	|__|	|__|	|__|	|__|	|__|	|__|	|__|	|__|	|__|
|__|__|	|__|	|__|	|__|	|__|	|__|	|__|	|__|	|__|	|__|	|__|	|__|
|__|__|	|__|	|__|	|__|	|__|	|__|	|__|	|__|	|__|	|__|	|__|	|__|
|__|__|	|__|	|__|	|__|	|__|	|__|	|__|	|__|	|__|	|__|	|__|	|__|
|__|__|	|__|	|__|	|__|	|__|	|__|	|__|	|__|	|__|	|__|	|__|	|__|
|__|__|	|__|	|__|	|__|	|__|	|__|	|__|	|__|	|__|	|__|	|__|	|__|

Région |__|__| Province |__|__| Commune |__|__| Village/secteur |__|__|__| Ménage |__|__|__|__|

SECTION A.5.1 : SOURCES DE REVENUS DES MEMBRES DU MENAGE (Suite)

Numéro d'ordre du membre	Statut de résidence		Utilisations des produits au cours des douze derniers mois								
	1er passage	Trimestre									
	1=Ancien membre 2=Nouveau membre 3=Membre sortant	1=RP 2=RA	**AGR** 0=Non 1=Oui	**Produits maraîchers** 0=Non 1=Oui	**Autres produits agricoles (céréalier, rente, vivriers)** 0=Non 1=Oui	**Produits de cueillette** 0=Non 1=Oui	**Produits ligneux** 0=Non 1=Oui	**Produit d'élevage** 0=Non 1=Oui	**Produits fruitiers (Arboricole)** 0=Non 1=Oui	**Dépenses autres produits alimentaires** 0=Non 1=Oui	**Dépenses non alimentaires** 0=Non 1=Oui
(1)	(2)	(3)	(4)	(5)	(6)	(7)	(8)	(9)	(10)	(11)	(12)
|__|__|	|__|	|__|	|__|	|__|	|__|	|__|	|__|	|__|	|__|	|__|	|__|
|__|__|	|__|	|__|	|__|	|__|	|__|	|__|	|__|	|__|	|__|	|__|	|__|
|__|__|	|__|	|__|	|__|	|__|	|__|	|__|	|__|	|__|	|__|	|__|	|__|
|__|__|	|__|	|__|	|__|	|__|	|__|	|__|	|__|	|__|	|__|	|__|	|__|
|__|__|	|__|	|__|	|__|	|__|	|__|	|__|	|__|	|__|	|__|	|__|	|__|
|__|__|	|__|	|__|	|__|	|__|	|__|	|__|	|__|	|__|	|__|	|__|	|__|
|__|__|	|__|	|__|	|__|	|__|	|__|	|__|	|__|	|__|	|__|	|__|	|__|
|__|__|	|__|	|__|	|__|	|__|	|__|	|__|	|__|	|__|	|__|	|__|	|__|
|__|__|	|__|	|__|	|__|	|__|	|__|	|__|	|__|	|__|	|__|	|__|	|__|
|__|__|	|__|	|__|	|__|	|__|	|__|	|__|	|__|	|__|	|__|	|__|	|__|
|__|__|	|__|	|__|	|__|	|__|	|__|	|__|	|__|	|__|	|__|	|__|	|__|
|__|__|	|__|	|__|	|__|	|__|	|__|	|__|	|__|	|__|	|__|	|__|	|__|
|__|__|	|__|	|__|	|__|	|__|	|__|	|__|	|__|	|__|	|__|	|__|	|__|

Région |__|__| Province |__|__| Commune |__|__|

SECTION A.5.2 : REVENUS AGRICOLES DU MENAGE AU COURS Des Douze Derniers Mois

N° ordre (membre du ménage)	TYPE DE PRODUIT (A renseigner pour chaque membre) 1=Cultures pluviales 2=Maraîchage 3 =Cueillette 4=Produits ligneux 5= Elevage 6=Arboriculture	Nom et code des produits	ULM UTILISE		STOCK Avant les récolte de la campagne 2006 /2007 (en nbre d'ULM)	Production (Campagne 2006 /2007) (en nbre d'ULM)	Achats en 2007	
			Code ULM	Equivalent ULM (en kg)			Nbre ULM acheté	Valeur en Fcfa
(1)	(2)	(3)	(4)	(5)	(6)	(7)	(8)	(9)
|__|__|	|__|	.....|__|__|	|__|__|	|__|__|__|,|__|	|__|__|__|__|	|__|__|__|__|__|__|	|__|__|__|__|	|__|__|__|__|__|
|__|__|	|__|	.....|__|__|	|__|__|	|__|__|__|,|__|	|__|__|__|__|	|__|__|__|__|__|__|	|__|__|__|__|	|__|__|__|__|__|
|__|__|	|__|	.....|__|__|	|__|__|	|__|__|__|,|__|	|__|__|__|__|	|__|__|__|__|__|__|	|__|__|__|__|	|__|__|__|__|__|
|__|__|	|__|	.....|__|__|	|__|__|	|__|__|__|,|__|	|__|__|__|__|	|__|__|__|__|__|__|	|__|__|__|__|	|__|__|__|__|__|
|__|__|	|__|	.....|__|__|	|__|__|	|__|__|__|,|__|	|__|__|__|__|	|__|__|__|__|__|__|	|__|__|__|__|	|__|__|__|__|__|
|__|__|	|__|	.....|__|__|	|__|__|	|__|__|__|,|__|	|__|__|__|__|	|__|__|__|__|__|__|	|__|__|__|__|	|__|__|__|__|__|
|__|__|	|__|	.....|__|__|	|__|__|	|__|__|__|,|__|	|__|__|__|__|	|__|__|__|__|__|__|	|__|__|__|__|	|__|__|__|__|__|
|__|__|	|__|	.....|__|__|	|__|__|	|__|__|__|,|__|	|__|__|__|__|	|__|__|__|__|__|__|	|__|__|__|__|	|__|__|__|__|__|
|__|__|	|__|	.....|__|__|	|__|__|	|__|__|__|,|__|	|__|__|__|__|	|__|__|__|__|__|__|	|__|__|__|__|	|__|__|__|__|__|
|__|__|	|__|	.....|__|__|	|__|__|	|__|__|__|,|__|	|__|__|__|__|	|__|__|__|__|__|__|	|__|__|__|__|	|__|__|__|__|__|
|__|__|	|__|	.....|__|__|	|__|__|	|__|__|__|,|__|	|__|__|__|__|	|__|__|__|__|__|__|	|__|__|__|__|	|__|__|__|__|__|
|__|__|	|__|	.....|__|__|	|__|__|	|__|__|__|,|__|	|__|__|__|__|	|__|__|__|__|__|__|	|__|__|__|__|	|__|__|__|__|__|
|__|__|	|__|	.....|__|__|	|__|__|	|__|__|__|,|__|	|__|__|__|__|	|__|__|__|__|__|__|	|__|__|__|__|	|__|__|__|__|__|
|__|__|	|__|	.....|__|__|	|__|__|	|__|__|__|,|__|	|__|__|__|__|	|__|__|__|__|__|__|	|__|__|__|__|	|__|__|__|__|__|
|__|__|	|__|	.....|__|__|	|__|__|	|__|__|__|,|__|	|__|__|__|__|	|__|__|__|__|__|__|	|__|__|__|__|	|__|__|__|__|__|
|__|__|	|__|	.....|__|__|	|__|__|	|__|__|__|,|__|	|__|__|__|__|	|__|__|__|__|__|__|	|__|__|__|__|	|__|__|__|__|__|
|__|__|	|__|	.....|__|__|	|__|__|	|__|__|__|,|__|	|__|__|__|__|	|__|__|__|__|__|__|	|__|__|__|__|	|__|__|__|__|__|

Village/secteur |__|__|__| Ménage |__|__|__|__|

Ventes en 2007		Utilisations du revenu 0=Non utilisé 1=Soins famille 2=Scolarité 4=Achat aliment 8=Cérémonie sociocult 16=Equipement agricole 32=Intrant agricole 64=Habitat/transport 128=Autre	Montant consacré à l'achat d'aliments (en FCFA)	Autoconsommation En 2007 (en nbre d'ULM)	Dons en 2007 (en nbre d'ULM)	Cadeaux reçus en 2007 (nbre d'ULM)
Nbre ULM vendu	Valeur en Fcfa					
(10)	(11)	(12)	(13)	(14)	(15)	(16)
|__|__|__|__|	|__|__|__|__|__|	|__|__|__|	|__|__|__|__|__|	|__|__|__|__|__|__|	|__|__|	|__|__|
|__|__|__|__|	|__|__|__|__|__|	|__|__|__|	|__|__|__|__|__|	|__|__|__|__|__|__|	|__|__|	|__|__|
|__|__|__|__|	|__|__|__|__|__|	|__|__|__|	|__|__|__|__|__|	|__|__|__|__|__|__|	|__|__|	|__|__|
|__|__|__|__|	|__|__|__|__|__|	|__|__|__|	|__|__|__|__|__|	|__|__|__|__|__|__|	|__|__|	|__|__|
|__|__|__|__|	|__|__|__|__|__|	|__|__|__|	|__|__|__|__|__|	|__|__|__|__|__|__|	|__|__|	|__|__|
|__|__|__|__|	|__|__|__|__|__|	|__|__|__|	|__|__|__|__|__|	|__|__|__|__|__|__|	|__|__|	|__|__|
|__|__|__|__|	|__|__|__|__|__|	|__|__|__|	|__|__|__|__|__|	|__|__|__|__|__|__|	|__|__|	|__|__|
|__|__|__|__|	|__|__|__|__|__|	|__|__|__|	|__|__|__|__|__|	|__|__|__|__|__|__|	|__|__|	|__|__|
|__|__|__|__|	|__|__|__|__|__|	|__|__|__|	|__|__|__|__|__|	|__|__|__|__|__|__|	|__|__|	|__|__|
|__|__|__|__|	|__|__|__|__|__|	|__|__|__|	|__|__|__|__|__|	|__|__|__|__|__|__|	|__|__|	|__|__|
|__|__|__|__|	|__|__|__|__|__|	|__|__|__|	|__|__|__|__|__|	|__|__|__|__|__|__|	|__|__|	|__|__|
|__|__|__|__|	|__|__|__|__|__|	|__|__|__|	|__|__|__|__|__|	|__|__|__|__|__|__|	|__|__|	|__|__|
|__|__|__|__|	|__|__|__|__|__|	|__|__|__|	|__|__|__|__|__|	|__|__|__|__|__|__|	|__|__|	|__|__|
|__|__|__|__|	|__|__|__|__|__|	|__|__|__|	|__|__|__|__|__|	|__|__|__|__|__|__|	|__|__|	|__|__|
|__|__|__|__|	|__|__|__|__|__|	|__|__|__|	|__|__|__|__|__|	|__|__|__|__|__|__|	|__|__|	|__|__|
|__|__|__|__|	|__|__|__|__|__|	|__|__|__|	|__|__|__|__|__|	|__|__|__|__|__|__|	|__|__|	|__|__|
|__|__|__|__|	|__|__|__|__|__|	|__|__|__|	|__|__|__|__|__|	|__|__|__|__|__|__|	|__|__|	|__|__|
|__|__|__|__|	|__|__|__|__|__|	|__|__|__|	|__|__|__|__|__|	|__|__|__|__|__|__|	|__|__|	|__|__|
|__|__|__|__|	|__|__|__|__|__|	|__|__|__|	|__|__|__|__|__|	|__|__|__|__|__|__|	|__|__|	|__|__|

Région |__|__| Province |__|__| Commune |__|__|

SECTION A.5.2 : REVENUS AGRICOLES DU MENAGE AU COURS Des Douze Derniers Mois (suite)

N°ordre (membre du ménage)	TYPE DE PRODUIT (A renseigner pour chaque membre) 1=Cultures pluviales 2=Maraîchage 3 =Cueillette 4=Produits ligneux 5= Elevage 6=Arboriculture	Nom et code des produits	ULM UTILISE		STOCK Avant les récolte de la campagne 2006 /2007 (en nbre d'ULM)	Production (en nbre d'ULM)	Achats en 2007	
			Code ULM	Equivalent ULM (en kg)			Nbre ULM acheté	Valeur en Fcfa
(1)	(2)	(3)	(4)	(5)	(6)	(7)	(8)	(9)
|__|__|	|__|	.....|__|__|	|__|__|	|__|__|__|,|__|	|__|__|__|__|	|__|__|__|__|__|__|	|__|__|__|__|	|__|__|__|__|__|
|__|__|	|__|	.....|__|__|	|__|__|	|__|__|__|,|__|	|__|__|__|__|	|__|__|__|__|__|__|	|__|__|__|__|	|__|__|__|__|__|
|__|__|	|__|	.....|__|__|	|__|__|	|__|__|__|,|__|	|__|__|__|__|	|__|__|__|__|__|__|	|__|__|__|__|	|__|__|__|__|__|
|__|__|	|__|	.....|__|__|	|__|__|	|__|__|__|,|__|	|__|__|__|__|	|__|__|__|__|__|__|	|__|__|__|__|	|__|__|__|__|__|
|__|__|	|__|	.....|__|__|	|__|__|	|__|__|__|,|__|	|__|__|__|__|	|__|__|__|__|__|__|	|__|__|__|__|	|__|__|__|__|__|
|__|__|	|__|	.....|__|__|	|__|__|	|__|__|__|,|__|	|__|__|__|__|	|__|__|__|__|__|__|	|__|__|__|__|	|__|__|__|__|__|
|__|__|	|__|	.....|__|__|	|__|__|	|__|__|__|,|__|	|__|__|__|__|	|__|__|__|__|__|__|	|__|__|__|__|	|__|__|__|__|__|
|__|__|	|__|	.....|__|__|	|__|__|	|__|__|__|,|__|	|__|__|__|__|	|__|__|__|__|__|__|	|__|__|__|__|	|__|__|__|__|__|
|__|__|	|__|	.....|__|__|	|__|__|	|__|__|__|,|__|	|__|__|__|__|	|__|__|__|__|__|__|	|__|__|__|__|	|__|__|__|__|__|
|__|__|	|__|	.....|__|__|	|__|__|	|__|__|__|,|__|	|__|__|__|__|	|__|__|__|__|__|__|	|__|__|__|__|	|__|__|__|__|__|
|__|__|	|__|	.....|__|__|	|__|__|	|__|__|__|,|__|	|__|__|__|__|	|__|__|__|__|__|__|	|__|__|__|__|	|__|__|__|__|__|
|__|__|	|__|	.....|__|__|	|__|__|	|__|__|__|,|__|	|__|__|__|__|	|__|__|__|__|__|__|	|__|__|__|__|	|__|__|__|__|__|
|__|__|	|__|	.....|__|__|	|__|__|	|__|__|__|,|__|	|__|__|__|__|	|__|__|__|__|__|__|	|__|__|__|__|	|__|__|__|__|__|
|__|__|	|__|	.....|__|__|	|__|__|	|__|__|__|,|__|	|__|__|__|__|	|__|__|__|__|__|__|	|__|__|__|__|	|__|__|__|__|__|
|__|__|	|__|	.....|__|__|	|__|__|	|__|__|__|,|__|	|__|__|__|__|	|__|__|__|__|__|__|	|__|__|__|__|	|__|__|__|__|__|
|__|__|	|__|	.....|__|__|	|__|__|	|__|__|__|,|__|	|__|__|__|__|	|__|__|__|__|__|__|	|__|__|__|__|	|__|__|__|__|__|
|__|__|	|__|	.....|__|__|	|__|__|	|__|__|__|,|__|	|__|__|__|__|	|__|__|__|__|__|__|	|__|__|__|__|	|__|__|__|__|__|

Village/secteur |__|__|__| Ménage |__|__|__|__|

Ventes en 2007		Utilisations du revenu 0=Non utilisé 1=Soins famille 2=Scolarité 4=Achat aliment 8=Cérémonie sociocult 16=Equipement agricole 32=Intrant agricole 64=Habitat/transport 128=Autre	Montant consacré à l'achat d'aliments (en FCFA)	Autoconsommation En 2007 (en nbre d'ULM)	Dons en 2007 (en nbre d'ULM)	Cadeaux reçus en 2007 (nbre d'ULM)
Nbre ULM vendu	Valeur en Fcfa					
(10)	(11)	(12)	(13)	(14)	(15)	(16)
|__|__|__|__|	|__|__|__|__|__|	|__|__|__|	|__|__|__|__|__|	|__|__|__|__|__|__|	|__|__|	|__|__|
|__|__|__|__|	|__|__|__|__|__|	|__|__|__|	|__|__|__|__|__|	|__|__|__|__|__|__|	|__|__|	|__|__|
|__|__|__|__|	|__|__|__|__|__|	|__|__|__|	|__|__|__|__|__|	|__|__|__|__|__|__|	|__|__|	|__|__|
|__|__|__|__|	|__|__|__|__|__|	|__|__|__|	|__|__|__|__|__|	|__|__|__|__|__|__|	|__|__|	|__|__|
|__|__|__|__|	|__|__|__|__|__|	|__|__|__|	|__|__|__|__|__|	|__|__|__|__|__|__|	|__|__|	|__|__|
|__|__|__|__|	|__|__|__|__|__|	|__|__|__|	|__|__|__|__|__|	|__|__|__|__|__|__|	|__|__|	|__|__|
|__|__|__|__|	|__|__|__|__|__|	|__|__|__|	|__|__|__|__|__|	|__|__|__|__|__|__|	|__|__|	|__|__|
|__|__|__|__|	|__|__|__|__|__|	|__|__|__|	|__|__|__|__|__|	|__|__|__|__|__|__|	|__|__|	|__|__|
|__|__|__|__|	|__|__|__|__|__|	|__|__|__|	|__|__|__|__|__|	|__|__|__|__|__|__|	|__|__|	|__|__|
|__|__|__|__|	|__|__|__|__|__|	|__|__|__|	|__|__|__|__|__|	|__|__|__|__|__|__|	|__|__|	|__|__|
|__|__|__|__|	|__|__|__|__|__|	|__|__|__|	|__|__|__|__|__|	|__|__|__|__|__|__|	|__|__|	|__|__|
|__|__|__|__|	|__|__|__|__|__|	|__|__|__|	|__|__|__|__|__|	|__|__|__|__|__|__|	|__|__|	|__|__|
|__|__|__|__|	|__|__|__|__|__|	|__|__|__|	|__|__|__|__|__|	|__|__|__|__|__|__|	|__|__|	|__|__|
|__|__|__|__|	|__|__|__|__|__|	|__|__|__|	|__|__|__|__|__|	|__|__|__|__|__|__|	|__|__|	|__|__|
|__|__|__|__|	|__|__|__|__|__|	|__|__|__|	|__|__|__|__|__|	|__|__|__|__|__|__|	|__|__|	|__|__|
|__|__|__|__|	|__|__|__|__|__|	|__|__|__|	|__|__|__|__|__|	|__|__|__|__|__|__|	|__|__|	|__|__|
|__|__|__|__|	|__|__|__|__|__|	|__|__|__|	|__|__|__|__|__|	|__|__|__|__|__|__|	|__|__|	|__|__|
|__|__|__|__|	|__|__|__|__|__|	|__|__|__|	|__|__|__|__|__|	|__|__|__|__|__|__|	|__|__|	|__|__|
|__|__|__|__|	|__|__|__|__|__|	|__|__|__|	|__|__|__|__|__|	|__|__|__|__|__|__|	|__|__|	|__|__|
|__|__|__|__|	|__|__|__|__|__|	|__|__|__|	|__|__|__|__|__|	|__|__|__|__|__|__|	|__|__|	|__|__|

Village/secteur |__|__|__| Ménage |__|__|__|__|

Ventes en 2007		Utilisations du revenu 0=Non utilisé 1=Soins famille 2=Scolarité 4=Achat aliment 8=Cérémonie sociocult 16=Equipement agricole 32=Intrant agricole 64=Habitat/transport 128=Autre	Montant consacré à l'achat d'aliments (en FCFA)	Autoconsommation En 2007 (en nbre d'ULM)	Dons en 2007 (en nbre d'ULM)	Cadeaux reçus en 2007 (nbre d'ULM)
Nbre ULM vendu	Valeur en Fcfa					
(10)	(11)	(12)	(13)	(14)	(15)	(16)
|__|__|__|__|	|__|__|__|__|__|	|__|__|__|	|__|__|__|__|__|	|__|__|__|__|__|__|	|__|__|	|__|__|
|__|__|__|__|	|__|__|__|__|__|	|__|__|__|	|__|__|__|__|__|	|__|__|__|__|__|__|	|__|__|	|__|__|
|__|__|__|__|	|__|__|__|__|__|	|__|__|__|	|__|__|__|__|__|	|__|__|__|__|__|__|	|__|__|	|__|__|
|__|__|__|__|	|__|__|__|__|__|	|__|__|__|	|__|__|__|__|__|	|__|__|__|__|__|__|	|__|__|	|__|__|
|__|__|__|__|	|__|__|__|__|__|	|__|__|__|	|__|__|__|__|__|	|__|__|__|__|__|__|	|__|__|	|__|__|
|__|__|__|__|	|__|__|__|__|__|	|__|__|__|	|__|__|__|__|__|	|__|__|__|__|__|__|	|__|__|	|__|__|
|__|__|__|__|	|__|__|__|__|__|	|__|__|__|	|__|__|__|__|__|	|__|__|__|__|__|__|	|__|__|	|__|__|
|__|__|__|__|	|__|__|__|__|__|	|__|__|__|	|__|__|__|__|__|	|__|__|__|__|__|__|	|__|__|	|__|__|
|__|__|__|__|	|__|__|__|__|__|	|__|__|__|	|__|__|__|__|__|	|__|__|__|__|__|__|	|__|__|	|__|__|
|__|__|__|__|	|__|__|__|__|__|	|__|__|__|	|__|__|__|__|__|	|__|__|__|__|__|__|	|__|__|	|__|__|
|__|__|__|__|	|__|__|__|__|__|	|__|__|__|	|__|__|__|__|__|	|__|__|__|__|__|__|	|__|__|	|__|__|
|__|__|__|__|	|__|__|__|__|__|	|__|__|__|	|__|__|__|__|__|	|__|__|__|__|__|__|	|__|__|	|__|__|
|__|__|__|__|	|__|__|__|__|__|	|__|__|__|	|__|__|__|__|__|	|__|__|__|__|__|__|	|__|__|	|__|__|
|__|__|__|__|	|__|__|__|__|__|	|__|__|__|	|__|__|__|__|__|	|__|__|__|__|__|__|	|__|__|	|__|__|
|__|__|__|__|	|__|__|__|__|__|	|__|__|__|	|__|__|__|__|__|	|__|__|__|__|__|__|	|__|__|	|__|__|
|__|__|__|__|	|__|__|__|__|__|	|__|__|__|	|__|__|__|__|__|	|__|__|__|__|__|__|	|__|__|	|__|__|
|__|__|__|__|	|__|__|__|__|__|	|__|__|__|	|__|__|__|__|__|	|__|__|__|__|__|__|	|__|__|	|__|__|
|__|__|__|__|	|__|__|__|__|__|	|__|__|__|	|__|__|__|__|__|	|__|__|__|__|__|__|	|__|__|	|__|__|
|__|__|__|__|	|__|__|__|__|__|	|__|__|__|	|__|__|__|__|__|	|__|__|__|__|__|__|	|__|__|	|__|__|

Village/secteur |__|__|__| Ménage |__|__|__|__|

Ventes en 2007		Utilisations du revenu 0=Non utilisé 1=Soins famille 2=Scolarité 4=Achat aliment 8=Cérémonie sociocult 16=Equipement agricole 32=Intrant agricole 64=Habitat/transport 128=Autre	Montant consacré à l'achat d'aliments (en FCFA)	Autoconsommation En 2007 (en nbre d'ULM)	Dons en 2007 (en nbre d'ULM)	Cadeaux reçus en 2007 (nbre d'ULM)
Nbre ULM vendu	Valeur en Fcfa					
(10)	(11)	(12)	(13)	(14)	(15)	(16)
|__|__|__|__|	|__|__|__|__|__|	|__|__|__|	|__|__|__|__|__|	|__|__|__|__|__|__|	|__|__|	|__|__|
|__|__|__|__|	|__|__|__|__|__|	|__|__|__|	|__|__|__|__|__|	|__|__|__|__|__|__|	|__|__|	|__|__|
|__|__|__|__|	|__|__|__|__|__|	|__|__|__|	|__|__|__|__|__|	|__|__|__|__|__|__|	|__|__|	|__|__|
|__|__|__|__|	|__|__|__|__|__|	|__|__|__|	|__|__|__|__|__|	|__|__|__|__|__|__|	|__|__|	|__|__|
|__|__|__|__|	|__|__|__|__|__|	|__|__|__|	|__|__|__|__|__|	|__|__|__|__|__|__|	|__|__|	|__|__|
|__|__|__|__|	|__|__|__|__|__|	|__|__|__|	|__|__|__|__|__|	|__|__|__|__|__|__|	|__|__|	|__|__|
|__|__|__|__|	|__|__|__|__|__|	|__|__|__|	|__|__|__|__|__|	|__|__|__|__|__|__|	|__|__|	|__|__|
|__|__|__|__|	|__|__|__|__|__|	|__|__|__|	|__|__|__|__|__|	|__|__|__|__|__|__|	|__|__|	|__|__|
|__|__|__|__|	|__|__|__|__|__|	|__|__|__|	|__|__|__|__|__|	|__|__|__|__|__|__|	|__|__|	|__|__|
|__|__|__|__|	|__|__|__|__|__|	|__|__|__|	|__|__|__|__|__|	|__|__|__|__|__|__|	|__|__|	|__|__|
|__|__|__|__|	|__|__|__|__|__|	|__|__|__|	|__|__|__|__|__|	|__|__|__|__|__|__|	|__|__|	|__|__|
|__|__|__|__|	|__|__|__|__|__|	|__|__|__|	|__|__|__|__|__|	|__|__|__|__|__|__|	|__|__|	|__|__|
|__|__|__|__|	|__|__|__|__|__|	|__|__|__|	|__|__|__|__|__|	|__|__|__|__|__|__|	|__|__|	|__|__|
|__|__|__|__|	|__|__|__|__|__|	|__|__|__|	|__|__|__|__|__|	|__|__|__|__|__|__|	|__|__|	|__|__|
|__|__|__|__|	|__|__|__|__|__|	|__|__|__|	|__|__|__|__|__|	|__|__|__|__|__|__|	|__|__|	|__|__|
|__|__|__|__|	|__|__|__|__|__|	|__|__|__|	|__|__|__|__|__|	|__|__|__|__|__|__|	|__|__|	|__|__|
|__|__|__|__|	|__|__|__|__|__|	|__|__|__|	|__|__|__|__|__|	|__|__|__|__|__|__|	|__|__|	|__|__|
|__|__|__|__|	|__|__|__|__|__|	|__|__|__|	|__|__|__|__|__|	|__|__|__|__|__|__|	|__|__|	|__|__|
|__|__|__|__|	|__|__|__|__|__|	|__|__|__|	|__|__|__|__|__|	|__|__|__|__|__|__|	|__|__|	|__|__|

Région |__|__| Province |__|__| Commune |__|__|

SECTION A.5.2 : REVENUS AGRICOLES DU MENAGE AU COURS Des Douze Derniers Mois(suite)

N°ordre (membre du ménage)	TYPE DE PRODUIT (A renseigner pour chaque membre) 1=Cultures pluviales 2=Maraîchage 3 =Cueillette 4=Produits ligneux 5= Elevage 6=Arboriculture	Nom et code des produits	ULM UTILISE		STOCK Avant les récolte de la campagne 2006 /2007 (en nbre d'ULM)	Production (Campagne 2006 /2007) (en nbre d'ULM)	Achats en 2007	
			Code ULM	Equivalent ULM (en kg)			Nbre ULM acheté	Valeur en Fcfa
(1)	(2)	(3)	(4)	(5)	(6)	(7)	(8)	(9)
|__|__|	|__|	.....|__|__|	|__|__|	|__|__|__|,|__|	|__|__|__|__|	|__|__|__|__|__|__|	|__|__|__|__|	|__|__|__|__|__|
|__|__|	|__|	.....|__|__|	|__|__|	|__|__|__|,|__|	|__|__|__|__|	|__|__|__|__|__|__|	|__|__|__|__|	|__|__|__|__|__|
|__|__|	|__|	.....|__|__|	|__|__|	|__|__|__|,|__|	|__|__|__|__|	|__|__|__|__|__|__|	|__|__|__|__|	|__|__|__|__|__|
|__|__|	|__|	.....|__|__|	|__|__|	|__|__|__|,|__|	|__|__|__|__|	|__|__|__|__|__|__|	|__|__|__|__|	|__|__|__|__|__|
|__|__|	|__|	.....|__|__|	|__|__|	|__|__|__|,|__|	|__|__|__|__|	|__|__|__|__|__|__|	|__|__|__|__|	|__|__|__|__|__|
|__|__|	|__|	.....|__|__|	|__|__|	|__|__|__|,|__|	|__|__|__|__|	|__|__|__|__|__|__|	|__|__|__|__|	|__|__|__|__|__|
|__|__|	|__|	.....|__|__|	|__|__|	|__|__|__|,|__|	|__|__|__|__|	|__|__|__|__|__|__|	|__|__|__|__|	|__|__|__|__|__|
|__|__|	|__|	.....|__|__|	|__|__|	|__|__|__|,|__|	|__|__|__|__|	|__|__|__|__|__|__|	|__|__|__|__|	|__|__|__|__|__|
|__|__|	|__|	.....|__|__|	|__|__|	|__|__|__|,|__|	|__|__|__|__|	|__|__|__|__|__|__|	|__|__|__|__|	|__|__|__|__|__|
|__|__|	|__|	.....|__|__|	|__|__|	|__|__|__|,|__|	|__|__|__|__|	|__|__|__|__|__|__|	|__|__|__|__|	|__|__|__|__|__|
|__|__|	|__|	.....|__|__|	|__|__|	|__|__|__|,|__|	|__|__|__|__|	|__|__|__|__|__|__|	|__|__|__|__|	|__|__|__|__|__|
|__|__|	|__|	.....|__|__|	|__|__|	|__|__|__|,|__|	|__|__|__|__|	|__|__|__|__|__|__|	|__|__|__|__|	|__|__|__|__|__|
|__|__|	|__|	.....|__|__|	|__|__|	|__|__|__|,|__|	|__|__|__|__|	|__|__|__|__|__|__|	|__|__|__|__|	|__|__|__|__|__|
|__|__|	|__|	.....|__|__|	|__|__|	|__|__|__|,|__|	|__|__|__|__|	|__|__|__|__|__|__|	|__|__|__|__|	|__|__|__|__|__|
|__|__|	|__|	.....|__|__|	|__|__|	|__|__|__|,|__|	|__|__|__|__|	|__|__|__|__|__|__|	|__|__|__|__|	|__|__|__|__|__|

Village/secteur |__|__|__| Ménage |__|__|__|__|

Ventes en 2007		Utilisations du revenu 0=Non utilisé 1=Soins famille 2=Scolarité 4=Achat aliment 8=Cérémonie sociocult 16=Equipement agricole 32=Intrant agricole 64=Habitat/transport 128=Autre	Montant consacré à l'achat d'aliments (en FCFA)	Autoconsommation En 2007 (en nbre d'ULM)	Dons (en nbre d'ULM)	Cadeaux reçus en 2007 (nbre d'ULM)
Nbre ULM vendu	Valeur en Fcfa					
(10)	(11)	(12)	(13)	(14)	(15)	(16)
|__|__|__|__|	|__|__|__|__|__|	|__|__|__|	|__|__|__|__|__|	|__|__|__|__|__|__|	|__|__|	|__|__|
|__|__|__|__|	|__|__|__|__|__|	|__|__|__|	|__|__|__|__|__|	|__|__|__|__|__|__|	|__|__|	|__|__|
|__|__|__|__|	|__|__|__|__|__|	|__|__|__|	|__|__|__|__|__|	|__|__|__|__|__|__|	|__|__|	|__|__|
|__|__|__|__|	|__|__|__|__|__|	|__|__|__|	|__|__|__|__|__|	|__|__|__|__|__|__|	|__|__|	|__|__|
|__|__|__|__|	|__|__|__|__|__|	|__|__|__|	|__|__|__|__|__|	|__|__|__|__|__|__|	|__|__|	|__|__|
|__|__|__|__|	|__|__|__|__|__|	|__|__|__|	|__|__|__|__|__|	|__|__|__|__|__|__|	|__|__|	|__|__|
|__|__|__|__|	|__|__|__|__|__|	|__|__|__|	|__|__|__|__|__|	|__|__|__|__|__|__|	|__|__|	|__|__|
|__|__|__|__|	|__|__|__|__|__|	|__|__|__|	|__|__|__|__|__|	|__|__|__|__|__|__|	|__|__|	|__|__|
|__|__|__|__|	|__|__|__|__|__|	|__|__|__|	|__|__|__|__|__|	|__|__|__|__|__|__|	|__|__|	|__|__|
|__|__|__|__|	|__|__|__|__|__|	|__|__|__|	|__|__|__|__|__|	|__|__|__|__|__|__|	|__|__|	|__|__|
|__|__|__|__|	|__|__|__|__|__|	|__|__|__|	|__|__|__|__|__|	|__|__|__|__|__|__|	|__|__|	|__|__|
|__|__|__|__|	|__|__|__|__|__|	|__|__|__|	|__|__|__|__|__|	|__|__|__|__|__|__|	|__|__|	|__|__|
|__|__|__|__|	|__|__|__|__|__|	|__|__|__|	|__|__|__|__|__|	|__|__|__|__|__|__|	|__|__|	|__|__|
|__|__|__|__|	|__|__|__|__|__|	|__|__|__|	|__|__|__|__|__|	|__|__|__|__|__|__|	|__|__|	|__|__|
|__|__|__|__|	|__|__|__|__|__|	|__|__|__|	|__|__|__|__|__|	|__|__|__|__|__|__|	|__|__|	|__|__|
|__|__|__|__|	|__|__|__|__|__|	|__|__|__|	|__|__|__|__|__|	|__|__|__|__|__|__|	|__|__|	|__|__|
|__|__|__|__|	|__|__|__|__|__|	|__|__|__|	|__|__|__|__|__|	|__|__|__|__|__|__|	|__|__|	|__|__|
|__|__|__|__|	|__|__|__|__|__|	|__|__|__|	|__|__|__|__|__|	|__|__|__|__|__|__|	|__|__|	|__|__|
|__|__|__|__|	|__|__|__|__|__|	|__|__|__|	|__|__|__|__|__|	|__|__|__|__|__|__|	|__|__|	|__|__|

Région |__|__| Province |__|__| Commune |__|__|

SECTION A.5.2 : REVENUS AGRICOLES DU MENAGE AU COURS Des Douze Derniers Mois(suite)

N°ordre (membre du ménage)	TYPE DE PRODUI (A renseigner pour chaque membre) 1=Cultures pluviales 2=Maraîchage 3 =Cueillette 4=Produits ligneux 5= Elevage 6=Arboriculture	Nom et code des produits	ULM UTILISE		STOCK Avant les récolte de la campagne 2006 /2007 (en nbre d'ULM)	Production (Campagne 2006 /2007) (en nbre d'ULM)	Achats en 2007	
			Code ULM	Equivalent ULM (en kg)			Nbre ULM acheté	Valeur en Fcfa
(1)	(2)	(3)	(4)	(5)	(6)	(7)	(8)	(9)
|__|__|	|__|	.....|__|__|	|__|__|	|__|__|__|,|__|	|__|__|__|__|	|__|__|__|__|__|__|	|__|__|__|__|	|__|__|__|__|__|
|__|__|	|__|	.....|__|__|	|__|__|	|__|__|__|,|__|	|__|__|__|__|	|__|__|__|__|__|__|	|__|__|__|__|	|__|__|__|__|__|
|__|__|	|__|	.....|__|__|	|__|__|	|__|__|__|,|__|	|__|__|__|__|	|__|__|__|__|__|__|	|__|__|__|__|	|__|__|__|__|__|
|__|__|	|__|	.....|__|__|	|__|__|	|__|__|__|,|__|	|__|__|__|__|	|__|__|__|__|__|__|	|__|__|__|__|	|__|__|__|__|__|
|__|__|	|__|	.....|__|__|	|__|__|	|__|__|__|,|__|	|__|__|__|__|	|__|__|__|__|__|__|	|__|__|__|__|	|__|__|__|__|__|
|__|__|	|__|	.....|__|__|	|__|__|	|__|__|__|,|__|	|__|__|__|__|	|__|__|__|__|__|__|	|__|__|__|__|	|__|__|__|__|__|
|__|__|	|__|	.....|__|__|	|__|__|	|__|__|__|,|__|	|__|__|__|__|	|__|__|__|__|__|__|	|__|__|__|__|	|__|__|__|__|__|
|__|__|	|__|	.....|__|__|	|__|__|	|__|__|__|,|__|	|__|__|__|__|	|__|__|__|__|__|__|	|__|__|__|__|	|__|__|__|__|__|
|__|__|	|__|	.....|__|__|	|__|__|	|__|__|__|,|__|	|__|__|__|__|	|__|__|__|__|__|__|	|__|__|__|__|	|__|__|__|__|__|
|__|__|	|__|	.....|__|__|	|__|__|	|__|__|__|,|__|	|__|__|__|__|	|__|__|__|__|__|__|	|__|__|__|__|	|__|__|__|__|__|
|__|__|	|__|	.....|__|__|	|__|__|	|__|__|__|,|__|	|__|__|__|__|	|__|__|__|__|__|__|	|__|__|__|__|	|__|__|__|__|__|
|__|__|	|__|	.....|__|__|	|__|__|	|__|__|__|,|__|	|__|__|__|__|	|__|__|__|__|__|__|	|__|__|__|__|	|__|__|__|__|__|
|__|__|	|__|	.....|__|__|	|__|__|	|__|__|__|,|__|	|__|__|__|__|	|__|__|__|__|__|__|	|__|__|__|__|	|__|__|__|__|__|
|__|__|	|__|	.....|__|__|	|__|__|	|__|__|__|,|__|	|__|__|__|__|	|__|__|__|__|__|__|	|__|__|__|__|	|__|__|__|__|__|
|__|__|	|__|	.....|__|__|	|__|__|	|__|__|__|,|__|	|__|__|__|__|	|__|__|__|__|__|__|	|__|__|__|__|	|__|__|__|__|__|
|__|__|	|__|	.....|__|__|	|__|__|	|__|__|__|,|__|	|__|__|__|__|	|__|__|__|__|__|__|	|__|__|__|__|	|__|__|__|__|__|
|__|__|	|__|	.....|__|__|	|__|__|	|__|__|__|,|__|	|__|__|__|__|	|__|__|__|__|__|__|	|__|__|__|__|	|__|__|__|__|__|

Village/secteur |__|__|__| Ménage |__|__|__|__|

Ventes en 2007		Utilisations du revenu 0=Non utilisé 1=Soins famille 2=Scolarité 4=Achat aliment 8=Cérémonie sociocult 16=Equipement agricole 32=Intrant agricole 64=Habitat/transport 128=Autre	Montant consacré à l'achat d'aliments (en FCFA)	Autoconsommation En 2007 (en nbre d'ULM)	Dons (en nbre d'ULM)	Cadeaux reçus en 2007 (nbre d'ULM)
Nbre ULM vendu	Valeur en Fcfa					
(10)	(11)	(12)	(13)	(14)	(15)	(16)
|__|__|__|__|	|__|__|__|__|__|	|__|__|__|	|__|__|__|__|__|	|__|__|__|__|__|__|	|__|__|	|__|__|
|__|__|__|__|	|__|__|__|__|__|	|__|__|__|	|__|__|__|__|__|	|__|__|__|__|__|__|	|__|__|	|__|__|
|__|__|__|__|	|__|__|__|__|__|	|__|__|__|	|__|__|__|__|__|	|__|__|__|__|__|__|	|__|__|	|__|__|
|__|__|__|__|	|__|__|__|__|__|	|__|__|__|	|__|__|__|__|__|	|__|__|__|__|__|__|	|__|__|	|__|__|
|__|__|__|__|	|__|__|__|__|__|	|__|__|__|	|__|__|__|__|__|	|__|__|__|__|__|__|	|__|__|	|__|__|
|__|__|__|__|	|__|__|__|__|__|	|__|__|__|	|__|__|__|__|__|	|__|__|__|__|__|__|	|__|__|	|__|__|
|__|__|__|__|	|__|__|__|__|__|	|__|__|__|	|__|__|__|__|__|	|__|__|__|__|__|__|	|__|__|	|__|__|
|__|__|__|__|	|__|__|__|__|__|	|__|__|__|	|__|__|__|__|__|	|__|__|__|__|__|__|	|__|__|	|__|__|
|__|__|__|__|	|__|__|__|__|__|	|__|__|__|	|__|__|__|__|__|	|__|__|__|__|__|__|	|__|__|	|__|__|
|__|__|__|__|	|__|__|__|__|__|	|__|__|__|	|__|__|__|__|__|	|__|__|__|__|__|__|	|__|__|	|__|__|
|__|__|__|__|	|__|__|__|__|__|	|__|__|__|	|__|__|__|__|__|	|__|__|__|__|__|__|	|__|__|	|__|__|
|__|__|__|__|	|__|__|__|__|__|	|__|__|__|	|__|__|__|__|__|	|__|__|__|__|__|__|	|__|__|	|__|__|
|__|__|__|__|	|__|__|__|__|__|	|__|__|__|	|__|__|__|__|__|	|__|__|__|__|__|__|	|__|__|	|__|__|
|__|__|__|__|	|__|__|__|__|__|	|__|__|__|	|__|__|__|__|__|	|__|__|__|__|__|__|	|__|__|	|__|__|
|__|__|__|__|	|__|__|__|__|__|	|__|__|__|	|__|__|__|__|__|	|__|__|__|__|__|__|	|__|__|	|__|__|
|__|__|__|__|	|__|__|__|__|__|	|__|__|__|	|__|__|__|__|__|	|__|__|__|__|__|__|	|__|__|	|__|__|
|__|__|__|__|	|__|__|__|__|__|	|__|__|__|	|__|__|__|__|__|	|__|__|__|__|__|__|	|__|__|	|__|__|
|__|__|__|__|	|__|__|__|__|__|	|__|__|__|	|__|__|__|__|__|	|__|__|__|__|__|__|	|__|__|	|__|__|

Région |__|__| Province |__|__| Commune |__|__| Village/secteur |__|__|__| Ménage |__|__|__|__|

SECTION A.5.3: REVENUS NON AGRICOLES DU MENAGE AU COURS DES DOUZE DERNIERS MOIS

N° d'ordre (membre du ménage)	SOURCES DE REVENUS non agricoles au cours De l'année 2007 (INSCRIRE LE NOM DE L'ACTIVITE ET LE CODE CORRESPONDANT) (y compris Pêche)	SITUATION DANS L'ACTIVITE 1=Indépendant 2=Salarié 3=Employeur 4=Aide familiale 5=Apprenti 6=Bénévole 7=Autres	REVENU PERIODIQUE		DUREE DE L'ACTIVITE (en nombre de Périodes : jours semaine, mois, ponctuel,autre))	REVENU TOTAL (Montant en FCFA)	EVOLUTION DU REVENU 1=Augmenté 2=Inchangé 3=Diminué	PREVISION 1=Augmentera 2=Restera le même 3=Diminuera	UTILISATIONS DU REVENU 0=Non utilisé 1=Soins famille 2=Scolarité 4=Achat aliment 8=Cérémonie sociocult 16=Equipement agricole 32=Intrant agricole 64=Habitat/transport 128=Autre	ACHATS D'ALIMENTS (Montant en FCFA)
			Période 0=Aucune 1=Jour 2=Semaine 3=Mois 4=Ponctuel	(Montant en FCFA)						
(1)	(2)	(3)	(4)	(5)	(6)	(7)	(8)	(9)	(10)	(11)
|__|__|	|__|__|__|	|__|	|__|	|__|__|__|__|__|__|__|	|__|__|__|	|__|__|__|__|__|__|__|	|__|	|__|	|__|__|__|	|__|__|__|__|__|__|__|
|__|__|	|__|__|__|	|__|	|__|	|__|__|__|__|__|__|__|	|__|__|__|	|__|__|__|__|__|__|__|	|__|	|__|	|__|__|__|	|__|__|__|__|__|__|__|
|__|__|	|__|__|__|	|__|	|__|	|__|__|__|__|__|__|__|	|__|__|__|	|__|__|__|__|__|__|__|	|__|	|__|	|__|__|__|	|__|__|__|__|__|__|__|
|__|__|	|__|__|__|	|__|	|__|	|__|__|__|__|__|__|__|	|__|__|__|	|__|__|__|__|__|__|__|	|__|	|__|	|__|__|__|	|__|__|__|__|__|__|__|
|__|__|	|__|__|__|	|__|	|__|	|__|__|__|__|__|__|__|	|__|__|__|	|__|__|__|__|__|__|__|	|__|	|__|	|__|__|__|	|__|__|__|__|__|__|__|
|__|__|	|__|__|__|	|__|	|__|	|__|__|__|__|__|__|__|	|__|__|__|	|__|__|__|__|__|__|__|	|__|	|__|	|__|__|__|	|__|__|__|__|__|__|__|
|__|__|	|__|__|__|	|__|	|__|	|__|__|__|__|__|__|__|	|__|__|__|	|__|__|__|__|__|__|__|	|__|	|__|	|__|__|__|	|__|__|__|__|__|__|__|
|__|__|	|__|__|__|	|__|	|__|	|__|__|__|__|__|__|__|	|__|__|__|	|__|__|__|__|__|__|__|	|__|	|__|	|__|__|__|	|__|__|__|__|__|__|__|
|__|__|	|__|__|__|	|__|	|__|	|__|__|__|__|__|__|__|	|__|__|__|	|__|__|__|__|__|__|__|	|__|	|__|	|__|__|__|	|__|__|__|__|__|__|__|
|__|__|	|__|__|__|	|__|	|__|	|__|__|__|__|__|__|__|	|__|__|__|	|__|__|__|__|__|__|__|	|__|	|__|	|__|__|__|	|__|__|__|__|__|__|__|
|__|__|	|__|__|__|	|__|	|__|	|__|__|__|__|__|__|__|	|__|__|__|	|__|__|__|__|__|__|__|	|__|	|__|	|__|__|__|	|__|__|__|__|__|__|__|
|__|__|	|__|__|__|	|__|	|__|	|__|__|__|__|__|__|__|	|__|__|__|	|__|__|__|__|__|__|__|	|__|	|__|	|__|__|__|	|__|__|__|__|__|__|__|
|__|__|	|__|__|__|	|__|	|__|	|__|__|__|__|__|__|__|	|__|__|__|	|__|__|__|__|__|__|__|	|__|	|__|	|__|__|__|	|__|__|__|__|__|__|__|

Région |__|__| Province |__|__| Commune |__|__| Village/secteur |__|__|__| Ménage |__|__|__|__|

SECTION A.5.3: REVENUS NON AGRICOLES DU MENAGE AU COURS DES DOUZE DERNIERS MOIS (suite)

N° d'ordre (membre du ménage)	SOURCES DE REVENUS non agricoles au cours De l'année 2007 (INSCRIRE LE NOM DE L'ACTIVITE ET LE CODE CORRESPONDANT) (y compris Pêche)	SITUATION DANS L'ACTIVITE 1=Indépendant 2=Salarié 3=Employeur 4=Aide familiale 5=Apprenti 6=Bénévole 7=Autres	REVENU PERIODIQUE		DUREE DE L'ACTIVITE (en nombre de Périodes : jours semaine, mois, ponctuel,autre))	REVENU TOTAL (Montant en FCFA)	EVOLUTION DU REVENU 1=Augmenté 2=Inchangé 3=Diminué	PREVISION 1=Augmentera 2=Restera le même 3=Diminuera	UTILISATIONS DU REVENU 0=Non utilisé 1=Soins famille 2=Scolarité 4=Achat aliment 8=Cérémonie sociocult 16=Equipement agricole 32=Intrant agricole 64=Habitat/transport 128=Autre	ACHATS D'ALIMENTS (Montant en FCFA)
			Période 0=Aucune 1=Jour 2=Semaine 3=Mois 4=Ponctuel	(Montant en FCFA)						
(1)	(2)	(3)	(4)	(5)	(6)	(7)	(8)	(9)	(10)	(11)
|__|__|	|__|__|__|	|__|	|__|	|__|__|__|__|__|__|__|	|__|__|__|	|__|__|__|__|__|__|__|	|__|	|__|	|__|__|__|	|__|__|__|__|__|__|__|
|__|__|	|__|__|__|	|__|	|__|	|__|__|__|__|__|__|__|	|__|__|__|	|__|__|__|__|__|__|__|	|__|	|__|	|__|__|__|	|__|__|__|__|__|__|__|
|__|__|	|__|__|__|	|__|	|__|	|__|__|__|__|__|__|__|	|__|__|__|	|__|__|__|__|__|__|__|	|__|	|__|	|__|__|__|	|__|__|__|__|__|__|__|
|__|__|	|__|__|__|	|__|	|__|	|__|__|__|__|__|__|__|	|__|__|__|	|__|__|__|__|__|__|__|	|__|	|__|	|__|__|__|	|__|__|__|__|__|__|__|
|__|__|	|__|__|__|	|__|	|__|	|__|__|__|__|__|__|__|	|__|__|__|	|__|__|__|__|__|__|__|	|__|	|__|	|__|__|__|	|__|__|__|__|__|__|__|
|__|__|	|__|__|__|	|__|	|__|	|__|__|__|__|__|__|__|	|__|__|__|	|__|__|__|__|__|__|__|	|__|	|__|	|__|__|__|	|__|__|__|__|__|__|__|
|__|__|	|__|__|__|	|__|	|__|	|__|__|__|__|__|__|__|	|__|__|__|	|__|__|__|__|__|__|__|	|__|	|__|	|__|__|__|	|__|__|__|__|__|__|__|
|__|__|	|__|__|__|	|__|	|__|	|__|__|__|__|__|__|__|	|__|__|__|	|__|__|__|__|__|__|__|	|__|	|__|	|__|__|__|	|__|__|__|__|__|__|__|
|__|__|	|__|__|__|	|__|	|__|	|__|__|__|__|__|__|__|	|__|__|__|	|__|__|__|__|__|__|__|	|__|	|__|	|__|__|__|	|__|__|__|__|__|__|__|
|__|__|	|__|__|__|	|__|	|__|	|__|__|__|__|__|__|__|	|__|__|__|	|__|__|__|__|__|__|__|	|__|	|__|	|__|__|__|	|__|__|__|__|__|__|__|
|__|__|	|__|__|__|	|__|	|__|	|__|__|__|__|__|__|__|	|__|__|__|	|__|__|__|__|__|__|__|	|__|	|__|	|__|__|__|	|__|__|__|__|__|__|__|
|__|__|	|__|__|__|	|__|	|__|	|__|__|__|__|__|__|__|	|__|__|__|	|__|__|__|__|__|__|__|	|__|	|__|	|__|__|__|	|__|__|__|__|__|__|__|

Région |__|__| Province |__|__| Commune |__|__| Village/secteur |__|__|__| Ménage |__|__|__|__|

SECTION A.5.3: REVENUS NON AGRICOLES DU MENAGE AU COURS DES DOUZE DERNIERS MOIS (suite)

N° d'ordre (membre du ménage)	**SOURCES DE REVENUS non agricoles au cours De l'année 2007** (INSCRIRE LE NOM DE L'ACTIVITE ET LE CODE CORRESPONDANT) (y compris Pêche)	**SITUATION DANS L'ACTIVITE** 1=Indépendant 2=Salarié 3=Employeur 4=Aide familiale 5=Apprenti 6=Bénévole 7=Autres	**REVENU PERIODIQUE** **Période** 0=Aucune 1=Jour 2=Semaine 3=Mois 4=Ponctuel	**REVENU PERIODIQUE** (Montant en FCFA)	**DUREE DE L'ACTIVITE** (**en** nombre de Périodes : jours semaine, mois, ponctuel,autre))	**REVENU TOTAL** (Montant en FCFA)	**EVOLUTION DU REVENU** 1=Augmenté 2=Inchangé 3=Diminué	**PREVISION** 1=Augmentera 2=Restera le même 3=Diminuera	**UTILISATIONS DU REVENU** 0=Non utilisé 1=Soins famille 2=Scolarité 4=Achat aliment 8=Cérémonie sociocult 16=Equipement agricole 32=Intrant agricole 64=Habitat/transport 128=Autre	**ACHATS D'ALIMENTS** (Montant en FCFA)
(1)	(2)	(3)	(4)	(5)	(6)	(7)	(8)	(9)	(10)	(11)
|__|__|	|__|__|__|	|__|	|__|	|__|__|__|__|__|__|__|	|__|__|__|	|__|__|__|__|__|__|__|	|__|	|__|	|__|__|__|	|__|__|__|__|__|__|__|
|__|__|	|__|__|__|	|__|	|__|	|__|__|__|__|__|__|__|	|__|__|__|	|__|__|__|__|__|__|__|	|__|	|__|	|__|__|__|	|__|__|__|__|__|__|__|
|__|__|	|__|__|__|	|__|	|__|	|__|__|__|__|__|__|__|	|__|__|__|	|__|__|__|__|__|__|__|	|__|	|__|	|__|__|__|	|__|__|__|__|__|__|__|
|__|__|	|__|__|__|	|__|	|__|	|__|__|__|__|__|__|__|	|__|__|__|	|__|__|__|__|__|__|__|	|__|	|__|	|__|__|__|	|__|__|__|__|__|__|__|
|__|__|	|__|__|__|	|__|	|__|	|__|__|__|__|__|__|__|	|__|__|__|	|__|__|__|__|__|__|__|	|__|	|__|	|__|__|__|	|__|__|__|__|__|__|__|
|__|__|	|__|__|__|	|__|	|__|	|__|__|__|__|__|__|__|	|__|__|__|	|__|__|__|__|__|__|__|	|__|	|__|	|__|__|__|	|__|__|__|__|__|__|__|
|__|__|	|__|__|__|	|__|	|__|	|__|__|__|__|__|__|__|	|__|__|__|	|__|__|__|__|__|__|__|	|__|	|__|	|__|__|__|	|__|__|__|__|__|__|__|
|__|__|	|__|__|__|	|__|	|__|	|__|__|__|__|__|__|__|	|__|__|__|	|__|__|__|__|__|__|__|	|__|	|__|	|__|__|__|	|__|__|__|__|__|__|__|
|__|__|	|__|__|__|	|__|	|__|	|__|__|__|__|__|__|__|	|__|__|__|	|__|__|__|__|__|__|__|	|__|	|__|	|__|__|__|	|__|__|__|__|__|__|__|
|__|__|	|__|__|__|	|__|	|__|	|__|__|__|__|__|__|__|	|__|__|__|	|__|__|__|__|__|__|__|	|__|	|__|	|__|__|__|	|__|__|__|__|__|__|__|
|__|__|	|__|__|__|	|__|	|__|	|__|__|__|__|__|__|__|	|__|__|__|	|__|__|__|__|__|__|__|	|__|	|__|	|__|__|__|	|__|__|__|__|__|__|__|
|__|__|	|__|__|__|	|__|	|__|	|__|__|__|__|__|__|__|	|__|__|__|	|__|__|__|__|__|__|__|	|__|	|__|	|__|__|__|	|__|__|__|__|__|__|__|
|__|__|	|__|__|__|	|__|	|__|	|__|__|__|__|__|__|__|	|__|__|__|	|__|__|__|__|__|__|__|	|__|	|__|	|__|__|__|	|__|__|__|__|__|__|__|

MINISTERE DE L'AGRICULTURE DE L'HYDRAULIQUE ET DES RESSOURCES HALIEUTIQUES
-=-=-=-=-=-=-=-=-=-
SECRETARIAT GENERAL
-=-=-=-=-=-=-=-=-=-
DIRECTION GENERALE DES PREVISIONS ET DES STATISTIQUES AGRICOLES
-=-=-=-=-=-=-=-=-=-
DIRECTION DES STATISTIQUES AGRICOLES
-=-=-=-=-=-=-=-=-=-

BURKINA FASO
Unité – Progrès – Justice

Tel : 50 – 32 – 45 – 79/80
Fax : 50 – 30 – 54 – 86
E-mail : agristat@ fasonet.bf

BUREAU CENTRAL DU RECENSEMENT GENERAL DE L'AGRICULTURE

RECENSEMENT GENERAL DE L'AGRICULTURE

MANUEL DE L'ENQUETEUR

MODULE TRONC COMMUN

Novembre 2007

INTRODUCTION

Le module tronc commun est destiné à mesurer la performance de notre agriculture à nourrir sa population ainsi que les techniques développées pour moderniser cette agriculture.

Pour atteindre un tel objectif global, un certain nombre d'objectifs spécifiques sont assignés à ce module :

- Déterminer les caractéristiques de l'exploitation
- Estimer les revenus agricoles et non agricoles des ménages au cours des douze derniers mois
- Estimer les dépenses alimentaires et non alimentaires du ménage au cours des douze derniers
- Mesurer le niveau de sécurité alimentaire des ménages ;
- Disposer des informations détaillées sur les équipements et les infrastructures du ménage ainsi que les charges liées à leur utilisation ;
- Disposer des informations sur les acquisitions des intrants ;
- Mesurer l'accessibilité aux services socio économiques de base par les ménages ;
- Mesurer l'accessibilité des ménages aux crédits agricoles ;

Le présent manuel s'adresse aux enquêteurs qui devront effectuer la collecte des données du Tronc commun du RGA. Il permet de les guider au cours de leur formation et de leur travail de terrain, pour mieux comprendre le questionnaire, exécuter leurs tâches et fournir des données fiables.

TACHES DE L'ENQUETEUR

Le personnel de l'enquête du RGA a une structure pyramidale constituée à la base par l'enquêteur dont le rôle est de collecter les données dans sa zone d'enquête.

L'enquêteur est le dernier et le plus important maillon de la chaîne de l'enquête. C'est la personne chargée de collecter les informations nécessaires au remplissage des fiches d'enquête. L'enquêteur travaille sous l'assistance d'un contrôleur, d'un superviseur provincial et d'un superviseur régional.

Le succès de toute enquête dépend de l'aptitude de l'enquêteur à collecter des informations précises provenant des personnes interrogées.

INSTRUCTIONS GÉNÉRALES AUX ENQUÊTEURS

Ce document est conçu pour faciliter votre travail d'agent enquêteur. Simple et pratique, il vous donne l'habileté nécessaire à l'exécution de l'opération de collecte qui vous est confiée.

Des instructions très utiles vous sont données dans l'ordre de succession des questions que vous devez poser. Les concepts importants y sont expliqués afin que l'enregistrement des réponses ne vous pose aucun problème. **Il est donc obligatoire d'avoir constamment ce document avec vous pour vous y référer en cas de besoin**. Pour toute difficulté, il faudra recourir à votre contrôleur qui vous aidera.

Comportement des enquêteurs vis-à-vis des personnes interrogées

- l'enquêteur doit faire preuve de politesse et de courtoisie ;
- l'enquêteur ne doit pas être indiscret ;
- l'enquêteur ne doit pas exiger de cadeau ni faire des promesses aux enquêtés.

Attitude des enquêteurs vis-à-vis de la collecte

- respecter les instructions données par sa hiérarchie (contrôleurs, superviseurs provinciaux, régionaux et centraux) ;
- respecter le contrôleur ;
- respecter les délais de remplissage des différentes fiches d'enquête ;

INSTRUCTIONS POUR LE REMPLISSAGE DES QUESTIONNAIRES

Instructions générales

1) l'enquêteur doit écrire lisiblement et avec un stylo à bille ; il est donc interdit d'utiliser le crayon de papier, la gomme et *l'effacil* ;

2) l'enquêteur ne doit utiliser aucun signe qui ne soit prévu ;

3) si l'enquêteur veut modifier un renseignement déjà inscrit dans le questionnaire, il doit barrer proprement celui-ci et inscrire le nouveau renseignement à côté ;

4) les abréviations ne sont pas autorisées ;

5) l'enquêteur ne doit laisser aucune case vide, c'est-à-dire qu'il doit recueillir une réponse à chaque question posée ;

6) l'enquêteur doit remplir soigneusement l'en-tête de chaque fiche avant de passer au corps de la fiche;

7) l'enquêteur doit mettre ses questionnaires à l'abri de la pluie et d'autres intempéries ;

8) aucune fiche ne doit demeurer inachevée ;

9) les questions doivent être posées dans l'ordre indiqué dans les différentes fiches ;

10) les réponses sont enregistrées directement sur le questionnaire. Il est donc interdit d'enregistrer les réponses sur le brouillon pour les reporter ensuite sur le questionnaire ;

11) l'enquêteur ne doit pas orienter les réponses de l'enquêteur ;

11) si l'enquêteur a eu à refaire un questionnaire sur instruction du contrôleur, il doit rendre la première au contrôleur ;

12) les cases prévues pour la codification doivent être entièrement remplies. Les cases doivent être remplies de la droite vers la gauche et les cases restées vides sont remplies par des zéros ;

Exemple: Pour inscrire le chiffre 25 dans une colonne où il a été prévu 3 cases pour la codification on écrira |0__|2__|5__|

13) l'enquêteur doit avoir à l'esprit que le succès de cette opération dépend du sérieux qu'il mettra dans l'exécution rigoureuse des instructions qui lui sont données. Rien de ce qui lui est demandé dans le cadre de l'enquête n'est superflu. Toute démarche qui lui est indiquée est obligatoire et il ne peut la modifier de son propre chef, car elle répond à des impératifs de la méthode que les responsables techniques ont mis au point ;

14) l'enquêteur doit informer le contrôleur de toutes les difficultés liées à l'application de telle ou telle instruction reçue ; ce dernier lui indiquera la conduite à tenir ;

15) les informations recueillies restent confidentielles et anonymes. Elles ne peuvent être divulguées individuellement ni par l'enquêteur, ni par l'administration sous peine de poursuite judiciaire.

Remarque

La première qualité d'un enquêteur c'est d'être consciencieux dans le travail qui lui est confié.

Définitions

1) **Ménage:** c'est un groupe de personnes généralement unies par des liens de sang ou de mariage, logeant habituellement ensemble, produisant ensemble, et dont l'autorité budgétaire relève au moins théoriquement d'une seule personne appelée chef de ménage.

2) **Ménage agricole:** c'est un ménage dans lequel un ou plusieurs membres entretiennent des parcelles pour le compte du ménage.

NB : *le ménage peut être constitué d'une seule personne.*

3) **Membre du ménage :** toute personne vivant habituellement dans le ménage. Les personnes de la famille absentes depuis six (6) mois où plus, ne sont pas prises en compte. Les personnes qui ne sont pas de la « famille » mais vivant avec le ménage depuis six (6) mois au moins ou ayant l'intention de vivre plus de six (6) mois sont prises en compte.

4) **Chef de ménage:** c'est la personne qui coordonne les activités de production et d'utilisation des ressources. Il n'est pas forcément le plus âgé du ménage.

NB: *En général l'époux est chef de ménage. Toutefois, s'il déclare pour une raison ou pour une autre (âge très avancé, infirmité grave: cécité, paralysie) que sa femme ou son enfant, ou toute autre personne, est chef de ménage on s'en tient à sa déclaration.*

5) **Actifs agricoles:** ce sont les membres du ménage participant aux travaux champêtres, ou aux activités d'élevage pour le compte du ménage, selon la déclaration du chef de ménage.

6) **Parcelle**: c'est une partie de terrain exploitée par un membre ou plusieurs membres du ménage et portant une seule culture ou une association de cultures.

NB: *les passages et pistes traversant la parcelle font partie intégrante de celle-ci.*

7) **Responsable de la parcelle:** c'est la personne qui décide des semis sur la parcelle et de l'utilisation des récoltes. Il peut ne pas travailler effectivement sur la parcelle.

8) **Résident présent :** est considéré comme résident présent (RP) tout membre du ménage qui habituellement réside dans le ménage depuis plus de 6 mois et qui y a passé la nuit précédent le passage de l'enquêteur.

Remarques : sont aussi considérés comme résidents présents les personnes suivantes bien qu'elles aient passé la nuit de référence hors du ménage ; se sont :

- Les médecins et autres personnels de garde ;
- Les sentinelles ;
- Les ouvriers des usines qui travaillent la nuit
- Les travailleurs qui sont en service de nuit soit constamment, soit temporairement (chauffeurs, personnes en voyage pendant la nuit de référence vers le lieu de résidence, etc.)

9) **Résident absent :** est considéré comme résident absent tout membre du ménage n'ayant pas passé la nuit précédente le passage de l'enquêteur dans le ménage, mais dont la durée de son absence n'excédera pas six (06) mois.

10) **Chômeur :** est une personne qui était, durant la période de référence considérée, dans la situation suivante :

- sans travail, c'est-à-dire qu'elle n'était pas pourvue d'un emploi ;
- disponible pour travailler si un emploi lui est offert à la période considérée;
- à la recherche d'un travail, c'est-à-dire qu'elle prenait des dispositions spécifiques à cette fin.

11) **Une banque de céréales :** est une activité économique d'une structure locale organisée qui assure pour le compte de ses membres des opérations de collecte, de stockage, de consommation et de vente de céréales en vue d'assurer la sécurité alimentaire et la formation du monde rural. Elle poursuit les objectifs suivants :

- assurer la sécurité alimentaire ;
- écouler les excédents de production des membres ;
- garantir un prix rémunérateur aux membres ;
- stabiliser les prix dans la localité ;
- faciliter l'accès au crédit.

12) **Marché périodique ou permanent de produits agricoles :** c'est un marché où les agriculteurs peuvent apporter leurs produits pour les vendre. Ces marchés peuvent être ouverts tous les jours ou certains jours de la semaine.

13) **Source d'informations agricoles :** se réfère au canal par lequel l'exploitant a reçu les informations qui l'aident à gérer son unité de production agricole. Les informations pertinentes portent sur le climat, la sélection des variétés végétales, les nouvelles pratiques agricoles, les machines agricoles, les facilités de crédit, les maladies des plantes et les ravageurs, la commercialisation et les produits de base ou les variétés végétales bénéficiant d'une promotion du gouvernement. La période de référence est l'année de référence du recensement.

4) **Vulgarisation agricole :** c'est la fourniture de conseils et d'informations sur l'agriculture aux producteurs agricoles et aux éleveurs. Les services de vulgarisation peuvent être assurés par des institutions gouvernementales, des organisations non gouvernementales, des organisations d'agriculteurs, des institutions de formation, des organisations locales informelles, etc. Les services de vulgarisation peuvent couvrir les conseils donnés aux agriculteurs dans des domaines tels que: la gestion de l'exploitation, la sélection des variétés végétales, l'utilisation d'intrants (engrais), le crédit, la mécanisation agricole, la santé animale, la protection des végétaux, le développement durable et la commercialisation. Les services de vulgarisation peuvent aussi être utilisés par les gouvernements pour distribuer des intrants, diffuser des informations sur le marché, et promouvoir des produits de base ou des variétés végétales spécifiques.

CAHIER A.1 : SOCIO DEMOGRAPHIE ET STOCK DE CAPITAL DU MENAGE

Ce cahier permet de faire la situation sociodémographique des ménages ainsi leurs stocks de capital (équipement et infrastructures) disponibles. Il comprend (5) sections qui sont :

- Section A.1.1 : structure socio-démographique
- Section A.1.2 : sécurisation foncière et gestion des conflits
- Section A.1.3 : inventaire du patrimoine mobilier et immobilier
- Section A.1.4 : patrimoine mobilier et immobilier acquis en 2007
- Section A.1.5 : accès aux services socioéconomiques de base par le ménage

Remplissage du cahier :

Cahier :……. /……. Avant la barre, marquer le rang du cahier utilisé pour le ménage ; après la barre, marquer le nombre total de cahiers utilisés pour le ménage.

SECTION A.1.0 : ELÉMENTS D'IDENTIFCIATION

Région: Inscrire le nom de la région et le code.

Province: Inscrire le nom de la province et le code.

Commune: Inscrire le nom de la commune et le code.

Type localité : Inscrire le nom et le code correspondant au type de localité : 1 si la localité est de type urbain et 2 si la localité est de type rural.

Village/secteur: Inscrire le nom du village /secteur et le code.

Cahier N° : inscrire le numéro d'ordre du cahier.

Numéro du ménage : Inscrire le numéro du ménage.

Nom et prénom (s) du chef de ménage: Inscrire le nom et le (s) prénom(s) du chef de ménage.

Nom de l'enquêteur: l'enquêteur portera ses nom et prénom(s) ainsi que son code..

Date de passage: l'enquêteur inscrira la date de remplissage de ce questionnaire en jour, mois et année. Au cas où il y a eu plusieurs passages, inscrire seulement la date du 1er passage.

Nom et visa du contrôleur: le contrôleur inscrira ses nom et prénom(s) ainsi que sa signature après vérification de la fiche.

Date de contrôle : le contrôleur inscrira la date de contrôle de ce questionnaire en jour, mois et année. Au cas où il y a eu plusieurs contrôles inscrire seulement la date du dernier contrôle en jour, mois et année. |*J*__|*J*__|*M*__|*M*__|*A*__|*A*__|

Résultat du contrôle : après vérification du questionnaire, le contrôleur inscrira :

1 si le questionnaire a été bien rempli sans retour sur le terrain ;
2 si le questionnaire a été corrigé après un retour sur le terrain ;
3 si le questionnaire a été totalement repris sur le terrain.

Nom et visa du superviseur : Le superviseur inscrira ses nom et prénom(s) ainsi que sa signature après vérification de la fiche.

Nom et prénom (s) de l'agent de saisie A: Ne rien inscrire dans cette partie

Nom et prénom (s) de l'agent de saisie B: Ne rien inscrire dans cette partie

SECTION A.1.1 : STRUCTURE SOCIO-DÉMOGRAPHIQUE DES MÉNAGES

Cette section est destinée à collecter des informations sur les caractéristiques sociodémographiques du ménage. Elle comprend deux sous sections : une sous section **A.1.1.1** et une sous section **A.1.1.2**

Remplir soigneusement l'en-tête conformément à la sous section **A.1.0**

Sous section 1.1.1: Recensement des membres du ménage

Colonne 1 : Numéro d'ordre

Un numéro d'ordre sera affecté à tous les membres du ménage. Pour un ménage donné, les membres sont numérotés de 01 à N (numérotation séquentielle) en commençant toujours par le chef du ménage qui portera donc le numéro 01.

Colonne 2 : Nom et Prénom(s) des membres du ménage

Inscrire les noms et prénoms des différents membres du ménage. L'enregistrement des membres du ménage se fera dans l'ordre suivant:

- la première personne à enregistrer est la personne qui coordonne les activités de production et d'utilisation des ressources du ménage c'est-à-dire le chef de ménage.
- les enfants non mariés du chef de ménage et dont les mères ne sont pas dans le ménage ;
- chaque femme du chef de ménage suivie de ses enfants non mariés et des personnes non mariées qui lui sont parentés. Commencer par la première femme, puis la 2ème, la 3ème et ainsi de suite ;
- tous les autres membres du ménage non mariés ;
- tous les autres membres du ménage mariés.

NB : *dans le cas où le chef de ménage est décédé ou atteinte d'une infirmité ne lui permettant pas de coordonner les activités de production, la fonction de chef de ménage peut être attribué à un autre membre du ménage désigné à cet effet qui portera dans ce cas le numéro 01. Le chef de ménage infirme est alors enregistré comme un autre membre du ménage.*

On enregistrera chaque homme avec ses femmes, ses enfants, etc. comme on l'a fait pour le chef de ménage avant de passer à la personne suivante.

Colonne 3 : Statut de résidence au mois de janvier

Il s'agit de préciser le statut de résidence du membre du ménage lors du premier passage en janvier. Inscrire :

1 si le membre est résident présent (RP)
2 si le membre est résident absent (RA)

Colonne 4 : Statut de résidence au mois de juillet

Cette colonne ne sera renseignée qu'au mois de juillet 2008 dans le cahier A0.
Il s'agira de préciser le statut du membre au moment du **second passage de juillet 2008**.

On inscrira :

1 pour ancien membre

2 pour nouveau membre
3 pour membre sorti.

Remarques

- est ancien membre (AM) tout membre du ménage qui était recensé lors du passage du mois de janvier.
- Est nouveau membre (NM) tout membre du ménage qui n'était pas recensé lors du passage du mois de janvier et qui répond à la définition de membre de ménage.
- est membre sorti (MS) tout membre du ménage qui était recensé lors du passage du mois de janvier et qui n'est pas présent au passage de juillet.

Ne rien écrire dans cette colonne dans le cahier A1.

Colonne 5 : Sexe

Inscrire :

1 si le membre du ménage est de sexe masculin
2 s'il est de sexe féminin

Colonne 6 : Lien de parenté avec le chef de ménage

Inscrire :

1 s'il s'agit du chef de ménage (CM)
2 s'il s'agit de son époux (se)
3 s'il s'agit de son enfant (fils ou fille)
4 si l'individu est lié au chef de ménage par un autre lien de parenté (oncle, tante, neveu, petit fils,…)
5 s'il n'y a aucun lien de parenté entre le membre et le chef de ménage (belle mère, belle sœur, beau frère, ouvrier agricole, aide familiale,…)

***NB** : le lien de parenté pour l'ensemble des membres du ménage est établi par rapport au seul chef de ménage (personne recensé à la première ligne) et non pas par rapport au lien qui pourrait exister entre les autres membres du ménage.*

Colonne 7 : Age

Inscrire l'âge en nombre d'années révolues de chaque membre du ménage.

00 pour le membre ayant moins d'un an
99 pour le membre ayant 100 ans ou plus.

Remarques

- L'âge en année révolu*e* est l'âge atteint au dernier anniversaire.
- pour les personnes « nées vers…. » ou « *nées* en…. », considérer que ces personnes sont nées le 1er janvier de l'année indiquée ou le 1er du mois indiqué.

Colonne 8 : Situation matrimoniale

Inscrire:

0 si le membre du ménage est célibataire
1 si le membre du ménage est marié
2 si le membre du ménage est veuf (ve)
3 si le membre du ménage est divorcé/séparé

4 si le membre du ménage est en union libre

Colonne 9 : Niveau d'instruction

Inscrire le code correspondant au niveau d'instruction du membre du ménage dans la case.

1 si le membre du ménage est non alphabétisé
2 si le membre du ménage est alphabétisé
3 si le membre du ménage a fréquenté l'école primaire
4 si le membre du ménage a fréquenté l'école rurale
5 si le membre du ménage a fréquenté une medersa
6 si le membre du ménage a fréquenté le secondaire
7 si le membre du ménage a fréquenté l'Université ou des écoles techniques supérieures

Remarques :

✓ *Les non alphabétisés sont ceux qui ne savent ni lire, ni écrire*

- Une personne alphabétisée est une personne sachant lire et écrire dans une langue nationale (exemple Moore, dioula, dagara, fulfulde,…).
- Une personne ayant fait l'école primaire est une personne ayant achevé au moins une classe de l'école classique.
- Une personne ayant fait l'école rurale est une personne ayant achevé au moins une classe de l'école rurale de trois classes.
- Une personne ayant fait le medersa est une personne ayant achevé au moins une classe de l'école arabe ou franco-arabe. Le medersa comporte aussi le cycle primaire, secondaire et supérieur ; mais on ne s'intéressera pas à ces détails.
- Une personne ayant fréquenté jusqu'au secondaire est une personne ayant achevé au moins la classe de 6ème des lycées et collèges.
- Une personne ayant fréquenté jusqu'à l'université est une personne ayant achevé au moins une année académique à l'université ou une école technique supérieure

Remarques

- Les non alphabétisés sont ceux qui ne savent ni lire ni écrire ;
- Les alphabétisés sont ceux qui ont appris à lire et à écrire dans une langue quelconque, en dehors du système scolaire classique ;
- Les medersas sont des établissements d'enseignement où les cours sont dispensés en arabe; à ne pas confondre avec les écoles coraniques où l'on étudie le Coran.

NB : *s'il se trouve qu'un individu est passé par plusieurs structures d'instruction (exemple : école primaire, et école rurale), retenir la structure qui l'a le plus instruit.*

Colonne 10 : N° d'ordre de la mère ou de la tutrice des enfants de moins de 5 ans

Il s'agit de reporter le numéro d'ordre de la mère ou de la tutrice des enfants de moins de 5 ans. Lorsque le membre du ménage a un âge supérieur ou égal à 5 ans mettre des croix (xx).

Colonne 11 : Adhésion aux OP

Inscrire:

0 si le membre du ménage n'appartient à aucune organisation paysanne ;
1 si le membre du ménage appartient à une organisation de production végétale (culture pluviale);
2 si le membre du ménage appartient à une organisation de production animale (élevage)
4 si le membre du ménage appartient à une organisation d'activité maraîchère;

8 si le membre du ménage appartient à une organisation d'activité arboricole ;
16 si le membre du ménage appartient à une organisation d'activité de pêche ;
32 si le membre du ménage appartient à une organisation d'activité forestière ou faunique ;
64 si autres (à préciser).

NB : *si un membre du ménage appartient à plusieurs types d'organisations, faire la somme des codes des modalités correspondantes et inscrire dans les cases réservées.*

Colonne 12 : responsabilité dans l'Organisation Paysanne (OP) fonctionnelle

Inscrire:

0 si le membre du ménage n'a aucune responsabilité dans l'OP ;
1 si le membre du ménage est un membre dirigeant dans l'OP ;
2 si le membre du ménage est un membre d'honneur dans l'OP ;
3 si le membre du ménage est un simple membre dans l'OP.

Colonne 13 : Responsable de parcelles de cultures pluviales

Inscrire:

0 si le membre du ménage n'est pas responsable de parcelles de cultures pluviales ;
1 si le membre du ménage est responsable de parcelles de cultures pluviales.

Colonne 14 : Responsable de parcelles de cultures de contre saison

Inscrire:

0 si le membre de ménage n'est pas responsable de parcelles de cultures de contre saison ;
1 si le membre de ménage est responsable de parcelles de cultures de contre saison.

Colonne 15 : Responsable de vergers

Le responsable de vergers est le membre du ménage qui décide des espèces d'arbres à planter dans son verger et de l'utilisation de la production. Il peut ne pas prendre part aux activités liées au verger (plantation des pieds, entretien, récolte…).

Inscrire:

0 si le membre du ménage n'est pas responsable de vergers ;
1 si le membre de ménage est responsable de vergers.

Colonne 16 : Propriétaire d'animaux

Il s'agit de savoir si le membre du ménage est propriétaire d'un des animaux listés à la fiche en annexe au moment du passage de l'enquêteur ou s'il en a possédé depuis les semis 2007. Inscrire :

0 si le membre du ménage ne possède pas et n'a pas possédé un animal au cours de la période ;
1 si le membre du ménage possède au moins un animal actuellement ;
2 si le membre du ménage ne possède plus un animal.

Colonne 17 : Statut d'occupation

Inscrire:

1 si le membre du ménage est un actif agricole ;
2 si le membre du ménage est un actif non agricole ;
3 si le membre du ménage est un inactif ;

4 si le membre du ménage est un chômeur.

Remarques

Actif agricole : ce sont les membres du ménage participant aux travaux champêtres, ou aux activités d'élevage pour le compte du ménage, selon la déclaration du chef de ménage.

Actif non agricole ce sont les membres du ménage ne participant pas aux travaux champêtres, ou aux activités d'élevage pour le compte du ménage, selon la déclaration du chef de ménage.

Inactif : Personne en âge de travailler qui n'exerce pas d'activité professionnelle et qui ne sont pas à la recherche d'un emploi : Elèves, étudiants, retraités et rentiers, malades invalides et impotents, ménagères (lorsqu'elles s'occupent uniquement des travaux ménagers)

Chômeur : est une personne qui était, durant la période de référence considérée, dans la situation suivante :

- sans travail, c'est-à-dire qu'elle n'avait pas d'emploi ;
- disponible pour travailler si un emploi lui est offert à la période considérée;
- à la recherche d'un travail, c'est-à-dire qu'elle prenait des dispositions spécifiques à cette fin.

Colonne 18 à 26: Activités pratiquées par les membres du ménage

L'enquêteur inscrira pour chaque membre du ménage les activités auxquelles il participe et dont les revenus contribuent aux ressources du ménage.

Colonne 18 : Culture pluviale

Inscrire :

0 si non
1 si le membre participe aux travaux champêtres (culture pluviale)

***NB**: pratique la culture pluviale, tout membre participant à la production de culture céréalière, de rente, des autres cultures vivrières et de certaines cultures spécifiques (taro, fabirama, manioc, souchet, blé, gombo, aubergine locale, tabac, piment).*

Colonne 19 : Culture maraîchère

Inscrire :

0 si non
1 si le membre participe aux activités maraîchères

***NB**: participe aux activités maraîchères toute personne qui participe à la production de légumes (voir liste des produits maraîchers en annexe).*

Colonne 20 : Arboriculture

Inscrire :

0 si non
1 si le membre participe aux activités arboricoles

***NB**: participe aux activités arboricoles toute personne qui participe à la production de fruits : Depuis la pépinière jusqu'à la récolte. (Voir liste des fruits en annexe).*

Colonne 21 : Culture de contre saison

Inscrire :

0 si non
1 si le membre participe aux travaux de culture de contre saison

***NB**: participe aux activités de culture de contre saison tout membre qui contribue à la production du riz, du niébé, du maïs, en saison sèche non compris le maraîchage.*

Colonne 22 : Elevage

Inscrire :

0 si non.
1 si le membre participe aux activités d'élevage ;

***NB:** participe aux activités d'élevage toute personne qui contribue à l'entretien des animaux (gardiennage, abreuvement, alimentation; soins…)*

Colonne 23 : Pêche

Inscrire :

0 si non
1 si le membre participe aux activités de pêche

***NB:** participe aux activités de pêche tout membre du ménage qui aide à la capture, ou qui rapporte au moins un produit de la pêche (poisson, crevette, grenouille …)*

Colonne 24 : Artisanat

Inscrire :

0 si non
1 si le membre participe aux activités de l'artisanat

***NB:** participe aux activités de l'artisanat tout membre du ménage qui participe aux activités de vannerie, tissage, forge, poterie (voir liste des activités en annexe)*

Colonne 25 : Cueillette

Inscrire :

0 si non
1 si le membre participe aux activités de cueillette

***NB:** participe aux activités de cueillette tout membre du ménage qui participe à la collecte des amendes de karité,* des *graines de néré,* des *gousses et feuilles de tamarin,* des *feuilles et fruits de baobab, chenilles, de la gomme arabique* et au *ramassage du bois (voir liste des activités en annexe)*

Colonne 26 : AGR (Activités Génératrices de Revenus)

Inscrire :

0 si non
1 si le membre a des activités génératrices de revenus (AGR)

***NB:** participe aux activités génératrices de revenus tout membre du ménage qui tire des revenus des activités de commerce, de transformation de denrées alimentaires, des activités extractives et des métiers de bâtiment, de maintenance … (voir liste des activités en annexe).*

Colonne 27 à 29 : Encadrement
Il s'agit de savoir si le membre du ménage a bénéficié d'un encadrement.

Colonne 27 : Nombre d'année d'encadrement

Il s'agit d'inscrire le nombre d'années d'encadrement dont le membre du ménage a bénéficié.

NB :

- *Si le membre n'a pas reçu d'encadrement, mettre des zéros à cette colonne et à la colonne 28 et des croix à la colonne 29*
- *Au cas où le membre a bénéficié de plusieurs types d'encadrement, considérer l'année de l'encadrement le plus récent.*

Colonne 28 : Durée de l'encadrement

Il s'agit d'inscrire la durée (en nombre de mois) de l'encadrement dont le membre du ménage a bénéficié.

NB :

- *Au cas où le membre a bénéficié de plusieurs types d'encadrement, considérer la durée de l'encadrement le plus récent.*

Colonne 29 : Structure d'encadrement

Il s'agit d'identifier les structures qui ont assuré ou qui assurent actuellement l'encadrement du membre du ménage.

Inscrire :

1 si c'est une ONG /Projet
2 si c'est une société cotonnière (SOCOMA, SOFITEX, FASO COTON)
3 si c'est l'Etat
4 autres structures (à préciser)

NB : *Au cas où le membre a bénéficié de plusieurs types d'encadrement, considérer la structure ayant assurée l'encadrement le plus récent.*

Colonne 30 : Crédit agricole et micro finance au cours des trois dernières années

Il s'agit de demander a membre du ménage, s'il a bénéficié d'un crédit pour financer ses activités agricoles ou ses activités génératrices de revenus (AGR).

Inscrire :

0 si non
1 si oui

SOUS SECTION A.1.1.2 : RÉSIDENTS ABSENTS

Cette section est destinée à fournir des détails sur les motifs de l'absence et du lieu de destination des résidents absents.

Remplir soigneusement l'en-tête conformément à la section **A.1.0**

Colonne 1 : N° d'ordre

Inscrire le numéro d'ordre du membre absent tel qu'il figure à la colonne 1 de la **sous section A1.1.1**

Colonne 2 : Nom et prénoms

Inscrire les nom et prénoms des membres du ménage absent tels que saisis à la colonne 2 de la **sous section A.1.1.1**

Colonne 3 à 5 : Destination

Colonne 3 et 4 : Burkina Faso

Colonne 3 : Nom et code de la province

Inscrire les nom et code de la province de destination du membre du ménage absent (voir code et nom des provinces en annexe).

***NB** : Si le membre a migré à l'étranger, mettre des croix à la colonne 3*

Colonne 4 : Type de localité

Inscrire :

1 si c'est dans une zone urbaine
2 si c'est dans une zone rurale

***NB** : Si le membre a migré à l'étranger, mettre des croix à la colonne 4*

Colonne 5 : Pays étranger

Il s'agit de préciser le pays de destination du membre du ménage absent. Inscrire :

1 si c'est la Côte d'Ivoire
2 si c'est un autre pays d'Afrique de l'ouest
3 si c'est un autre pays d'Afrique
4 si c'est l'Europe
5 si c'est l'Amérique
6 si c'est un autre continent

Remarques

- Si le membre a migré à l'intérieur du pays, mettre des croix (xx) à la colonne 5
- Les autres pays de l'Afrique de l'Ouest sont ;Niger,Mali, Bénin,Togo,Ghana,Sierra Léone ,Guinée Conakry,Guinée Bissau, Gambie, Nigeria,Sénégal, Mauritanie,Cap Vert,Liberia ;
- Autres continents sont : L'Asie et l'Océanie.

Colonne 6 : Motif de l'absence

Inscrire :

1 à la recherche d'emploi agricole,
2 à la recherche d'emploi non agricole,
3 si c'est pour des raisons sociales
4 Autres (à préciser)

Colonne 7 : Durée de l'absence

Inscrire :

1 si la durée de l'absence sera moins d'un mois (1 à 29 jours)
2 si la durée de l'absence sera de 1 à moins de 3 mois (30 à 89 jours)
3 si la durée de l'absence sera de 3 à 6 mois (90 à 180 jours)

CAHIER A0 : STRUCTURE SOCIODEMOGRAPHIQUE DU MENAGE

Ce cahier les deux (2) sous sections de la **section A.1.1 du cahier A.1.** Ce sont les **sous sections A.1.1.1 « structure sociodémographique des ménages » et A.1.1.2 « Résidents absents ».**

Il va constituer par la suite le cahier de référence pour la suite de la collecte des données auprès des membres recensés des ménages.

Reporter systémiquement les informations collectées aux sous sections A.1.1.1 et A.1.1.2 du cahier A.1 respectivement dans les sous sections A0.1.1 et A.0.1.2 du cahier A0.

NB :

- ***Seule la colonne 4 statut de résidence au mois de juillet 2008 du cahier A0 sera renseignée à la période correspondante (en juillet).***
- ***Toutes les variables des deux (2) sous sections seront renseignées lors de la mise à jour au mois de juillet 2008 pour les nouveaux membres du ménage.***

SECTION A.1 2 : SÉCURISATION FONCIÈRE ET GESTION DES CONFLITS

Cette section est destinée à collecter des informations relatives à la sécurisation foncière et au mode de gestion des conflits liés à la terre.

Remplir soigneusement l'en-tête conformément à la **section A.1.0.**

Question 1 : Membre d'une organisation paysanne

Il s'agit de préciser si au moins un membre du ménage est membre d'une organisation paysanne fonctionnelle. Inscrire :

0 si non
1 si oui

NB : *si aucun membre du ménage n'est membre d'une organisation paysanne fonctionnelle, inscrire des croix aux questions 2,3 et 10.*

Question 2 : Appréciation du fonctionnement de l'OP

Le fonctionnement des OP est apprécié par la tenue d'un certain nombre d'activités. Inscrire :

0 si l'OP ne mène aucune activité
1 si l'OP dispose d'un agrément
2 si l'OP tient des réunions
4 si l'OP renouvelle ses instances
8 si les membres de l'OP paient leurs cotisations
16 si les membres de l'OP mènent des activités collectives

32 si l'OP dispose d'un compte
64 pour autre activité (à préciser)

Question 3 : Contribution de l'OP

Il s'agit de préciser si le membre du ménage a déjà bénéficié d'un appui quelconque de la part de l'OP. Inscrire :

0 s'il n'a reçu aucun appui
1 s'il a déjà reçu un appui en intrants/ équipements
2 s'il a déjà reçu un appui foncier (pour acquérir la terre)
4 s'il a déjà reçu un appui en formation/alphabétisation
8 s'il a déjà reçu un appui pour la commercialisation
16 s'il a déjà reçu d'autres appuis (à préciser).

Question 4 : Système local de gestion du foncier

Il s'agit de préciser quel est le principal mode de gestion (procédure d'accès) des terres en vigueur dans le terroir où est implantée l'exploitation du ménage. Inscrire

1 si la gestion de la terre relève de la responsabilité du chef de ménage
2 si la gestion de la terre relève de la responsabilité du chef de famille
3 si la gestion de la terre relève de la responsabilité du chef de clan
4 si la gestion de la terre relève de la responsabilité du responsable coutumier
5 si la gestion de la terre relève de la responsabilité de l'autorité administrative
6 si autres (à préciser)

NB : *S'il y a plusieurs responsables qui interviennent dans la gestion, prendre celui qui a la responsabilité la plus élevée.*

Question 5 : Mode principal de faire valoir des terres des cultures temporaires

Il s'agit de préciser quel est le principal mode de faire valoir des terres pour les cultures temporaires. Inscrire :

1 direct
2 métayage
3 fermage.

Question 6 : Mode principal de faire valoir des terres des cultures permanentes

Il s'agit de préciser quel est le principal mode de faire valoir des terres pour les cultures permanentes. Inscrire :

1 direct
2 métayage
3 fermage.

Remarques

- **Le fermage** c'est une allocation de terre (parcelle, champ) pour la quelle le propriétaire doit recevoir un paiement fixe défini au moment de la transaction et ne tenant pas compte du résultat de la production. Le paiement peut être en nature.
- **Le métayage** c'est une allocation de terre (parcelle, champ) pour la quelle le bénéficière doit attribuer un pourcentage de la production de la terre louée. Ce pourcentage est fixé à l'avance au moment de la transaction.

Question 7: Type de Sécurisation foncière des cultures temporaires

Il s'agit de préciser le type de sécurisation foncière des cultures temporaires. Inscrire :

0 pour aucun type de sécurisation foncière
1 pour détenteur d'un bail
2 pour détenteur d'un titre foncier
4 pour détenteur d'un permis d'exploitation
8 pour la mise en place d'un bornage
16 pour détenteur d'un procès verbal de palabre
32 pour propriétaire terrien
64 pour autre type de sécurisation

Une culture est dite temporaire *lorsque son cycle végétatif est inférieur à un an. Les cultures qui occupent la terre pendant plus d'une année doivent être considérées comme des cultures temporaires si la plante est détruite au moment de la récolte (manioc, igname par exemple)*

Remarques

- Il s'agit ici de codes non séquentiels ; il n'y a donc pas d'erreur.
- Le bail est un contrat par lequel on cède la jouissance d'un bien pour un prix et pour un temps fixé de commun accord entre les parties
- dans le cas où plusieurs types de sécurisation foncière sont utilisés, faire la somme des codes correspondant aux modalités et inscrire le résultat obtenu dans les cases réservées à cet effet.

Question 8: Type de Sécurisation foncière des cultures permanentes

Inscrire :

0 pour aucun type de sécurisation foncière
1 pour détenteur d'un bail
2 pour détenteur d'un titre foncier
4 pour détenteur d'un permis d'exploitation
8 pour la mise en place d'un bornage
16 pour détenteur d'un procès verbal de palabre
32 pour propriétaire terrien
64 pour autre type de sécurisation

Une culture est dite permanente *lorsqu'elle peut attendre une longue période pour être replantée, telle que les arbres, arbustes, fleurs (par exemple les rosiers,) et les plants des pépinières (à l'exception des plants des pépinières d'arbres forestiers).*

NB *: dans le cas où plusieurs types de sécurisation foncière sont utilisés, faire la somme des codes correspondant aux modalités et inscrire le résultat obtenu dans les cases réservées à cet effet.*

Question 9: Quels sont les différents types de conflits liés au foncier que vous avez déjà rencontré.

Il s'agit de préciser le type de conflit lié au foncier. Inscrire :

0 aucun
1 agriculteur-agriculteur
2 agriculteur-éleveur
4 éleveur-éleveur
8 agriculteur- Etat

***NB** : Pour la modalité 8, il s'agit des conflits entre agriculteurs et l'Etat suite à des dégâts provoqué**s** par des animaux protégé : éléphants, caïmans, hippopotames, etc.*

Question 10 : Votre OP a t-elle déjà contribué à régler un conflit foncier ?

Il s'agit d'apprécier la contribution de l'OP dans la résolution des conflits fonciers. Inscrire :

0 si non
1 si oui

Question 11 : En cas de conflit lié au foncier, préférez-vous le régler à l'amiable ?

Inscrire :

0 si non
1 si oui

***NB :** Si oui ; mettre des croix dans les bacs des questions 12 à 15 et renseigner la question 16*

Question 12 : Si non, à qui vous vous adressez en priorité ?

Inscrire :

0 aucune personne
1 notables du village
2 organisation paysanne (OP)
3 administration
4 justice
5 autres instances villageoises (à préciser)

Question 13 : Pensez-vous que la décision prise règle-t-elle le conflit ?

Inscrire :

0 si non
1 si oui

Question 14 : Selon vous, quelle est la décision qui l'emporte sur toutes les autres ?

Inscrire :

0 aucune
1 notables du village
2 organisation paysanne (OP)
3 administration
4 justice
5 autres instances villageoises (à préciser)

Question 15 : Le fait que cette décision l'emporte est-elle une bonne chose ?

Inscrire :

0 si non
1 si oui

Question 16: Selon vous, quel est le mode de règlement définitif d'un conflit lié au foncier

Inscrire :

0 si aucun
1 si le conflit est réglé à l'amiable
2 si le conflit est réglé par l'intervention des notables du village
4 si le conflit est réglé par l'intervention d'autres instances villageoises
8 si le conflit est réglé par l'intervention de l'administration
16 si le conflit est réglé par l'application d'une loi spécifique sur le foncier
32 si le conflit est réglé par l'application stricte des décisions de justice
64 si le conflit est réglé par d'autres modes (à préciser)

***NB** : Remplir les cases de la droite vers la gauche, le reste des cases est rempli par des zéros.*

Exemples

- *Si le conflit est réglé à l'amiable, inscrire 001 dans les cases correspondantes*
- *Si le conflit est réglé par l'application d'une loi spécifique sur le foncier ; inscrire 016 dans les cases correspondantes.*

SECTION A.1 3 : PATRIMOINE MOBILIER ET IMOBILIER

Cette section doit permettre de faire l'inventaire des équipements et des infrastructures fonctionnels du ménage quelle que soit leur année d'acquisition.

Remplir soigneusement l'en-tête conformément à la **section A.1.0.**

Colonne 1 : Code

Il s'agit des codes des équipements.

Colonne 2 : Type d'équipements

Lire le nom de chaque équipement inscrit dans le questionnaire et dans l'ordre indiqué.

Colonne 3 : Nombre

Pour chaque équipement déclaré par le ménage, l'enquêteur devra compter le nombre. Inscrire ce nombre dans les cases réservées.

***NB :** Si le ménage ne possède pas un équipement donné, mettre des zéros dans les bacs.*

Colonne 4 : Année d'acquisition

Pour chaque équipement déclaré par le ménage, l'enquêteur inscrira l'année d'acquisition dans les cases réservées.

Remarques

- Au cas où il y a eu plusieurs équipements qui ont été acquis à des années différentes, inscrire l'année de la dernière acquisition.
- Dans le cas où le ménage ne possède pas l'équipement, mettre des croix.

SECTION A.1 4 : PATRIMOINE MOBILIER ET IMMOBILIER ACQUIS EN 2007

Cette section doit permettre de faire l'inventaire des équipements et des infrastructures fonctionnels du ménage acquis en 2007.

Remplir soigneusement l'en-tête conformément à la **section A1.0**

Colonne 1 : Code de l'équipement

Il s'agit d'inscrire le code de l'équipement acquis en 2007. (Voir à la **section A.1.3**)

NB :

- *Dans le cas où le ménage n'a pas acquis d'équipement au cours de l'année 2007, inscrire 99 à la colonne 1, et des croix de la colonne 3 à 15.*
- *Une ligne sera réservée à chaque équipements à l'exception du petit équipement (dabas, pioches, etc.).*

Colonne 2 : Type d'équipements

Inscrire le nom de l'équipement. (Voir à la **section A.1.3**)

Colonne 3 : Nombre

Pour chaque équipement acquis par le ménage en 2007, l'enquêteur devra compter le nombre. Inscrire ce nombre dans les cases réservées.

***NB** : L'enquêteur regroupera uniquement les petits équipements de même nature*

Exemple :

Un ménage a acquis en 2007 8 dabas et 2 motopompes. Pour le remplissage de la section, l'enquêteur inscrira pour le premier équipement à la colonne 1 le code de la daba, à la colonne 2 le nom de l'équipement la daba et à la colonne 3 le nombre 08 sur une seule ligne. S'agissant des motopompes, il inscrira sur 2 lignes le code et le nom de la motopompe aux colonnes 1 et 2. Sur chaque ligne inscrite pour la motopompe, le nombre 01 sera rempli à la colonne 3.

Colonne 4 à 7 : Utilisation par catégorie d'activités

Il s'agit de préciser les activités pour lesquelles chaque équipement est utilisé.

Colonne 4 : Cultures pluviales

Inscrire :

0 si l'équipement n'est pas utilisé pour les cultures pluviales ;
1 si l'équipement est utilisé pour les cultures pluviales.

Colonne 5 : Cultures maraîchères :

Inscrire :

0 si l'équipement n'est pas utilisé pour les cultures maraîchères ;
1 si l'équipement est utilisé pour les cultures maraîchères.

Colonne 6: Cultures arboricoles

Inscrire :

0 si l'équipement n'est pas utilisé pour les cultures arboricoles ;
1 si l'équipement est utilisé pour les cultures arboricoles.

Colonne 7 : Elevage

Inscrire :

0 si l'équipement n'est pas utilisé pour les activités d'élevage ;
1 si l'équipement est utilisé pour les activités d'élevage

Colonne 8 : Nombre d'utilisateurs hommes

Inscrire le nombre d'hommes membres du ménage utilisant régulièrement l'équipement (ou le lot d'équipements) au cours de la campagne 2007-2008.

Colonne 9 : Nombre d'utilisateurs femmes

Inscrire le nombre de femmes membres du ménage utilisant régulièrement l'équipement (ou le lot d'équipements) au cours de la campagne 2007-2008.

Colonne 10 : Mode d'acquisition

Il s'agit d'indiquer le mode d'acquisition de chaque équipement acquis en 2007 par le ménage. Inscrire :

1 si l'équipement a été acheté par le ménage (montant intégralement supporté par le ménage) qu'il soit à crédit ou au comptant ;
2 s'il s'agit d'un emprunt (utilisation temporaire d'un équipement appartenant à une tierce personne sans contrepartie) ;
4 s'il s'agit d'une location ;
8 s'il s'agit d'un cadeau reçu ou d'un legs ;
16 s'il s'agit d'une subvention (achat dont la valeur est supportée en partie par un projet, une ONG, l'Etat, un particulier etc.) ;
32 s'il s'agit d'un héritage
64 s'il s'agit d'un autre mode d'acquisition (à préciser).

Remarques

- un équipement est acheté quand le montant est intégralement supporté par l'exploitant, que ce soit au comptant ou à crédit.
- un équipement est utilisé sous forme d'emprunt lorsque l'exploitant n'est pas tenu de payer en contrepartie (espèce ou nature) l'usage qu'il en fait.
- un équipement est dit en subvention lorsque l'exploitant contribue en partie pour l'acquisition de l'équipement.
- pour les lots d'équipements, inscrire le mode d'acquisition le plus fréquent.
- Lorsque l'équipement n'existe pas dans le ménage inscrire des croix
- Pour le cas des emprunts, mettre des croix aux colonnes 12 à 15 et renseigner la colonne 11.
- Pour le cas des cadeaux reçus/legs, renseigner la colonne 11 et mettre des croix aux colonnes 12,13 et 14 et mettre la valeur à la colonne 15 ;

Colonne 11 : Fournisseur direct

Il s'agit de la structure ou de l'entité auprès de laquelle le producteur a acquis l'équipement.

Inscrire :

1 si le producteur a reçu l'équipement par le biais d'une tierce personne.
2 si le producteur s'est adressé directement au commerçant
3 si le producteur a acquis le bien par l'intermédiaire d'une OP (Association, groupement, coopérative, CRA…)
4 si le producteur s'est adressé directement à un projet, à l'Etat ou à une ONG qui lui a fourni le bien sans autre intermédiaire.
5 Autres (à préciser**)**

Remarques : Lorsque l'équipement n'existe pas dans le ménage inscrire des croix.

Colonne 12 à 14 : Mode de financement

Il s'agit d'indiquer le mode de financement de l'équipement acquis.

Colonne 12: Source de crédit

Dans le cas où le ménage a bénéficié d'un crédit pour financer l'acquisition de l'équipement, l'enquêteur portera la source du crédit. Inscrire :

0 si le ménage n'a bénéficié d'aucun crédit
1 s'il s'agit d'une Banque commerciale (BIB, BICIAB, BACB etc.) ;
2 s'il s'agit des Institutions de Micro Finance (IMF) (réseau des caisses populaires, mutuelle d'épargne et de crédit, etc.);
3 s'il s'agit des projets/ONG/Etat ;
4 s'il s'agit du vendeur même de l'équipement ;
5 s'il s'agit d'une organisation paysanne ;
6 s'il s'agit d'une autre source (à préciser)

NB :

- dans le cas où il existe plusieurs sources de crédit pour le même équipement, inscrire le code de la source la plus importante en valeur.
- Mettre une croix s'il n'y a pas eu de crédit.

Colonne 13 : Montant à crédit (en FCA)

Inscrire en francs CFA le montant du crédit dont le ménage a bénéficié pour l'acquisition de l'équipement. Dans le cas où il y aurait plusieurs sources, l'enquêteur devra faire la somme de tous les apports de crédit.

NB: *Dans le cas où il n'y a pas eu de crédit, inscrire des zéros (00)*

Colonne 14 : Montant au comptant (en FCA)

Inscrire en francs CFA le montant que le ménage a payé au comptant pour l'acquisition de l'équipement.

NB: *Dans le cas où le ménage n'aurait rien payé au comptant, inscrire des zéros (00).*

Colonne 15 : Valeur total (en FCFA)

Inscrire en francs CFA la valeur totale d'acquisition de l'équipement.

NB :

- Dans le cas des cadeaux reçus, des legs et des héritages estimer la valeur de l'équipement ;

- dans le cas des subventions, la valeur d'acquisition est le montant de la contribution du ménage ;
- dans le cas d'un d'emprunt, mettre des croix (xx).

SECTION A.1.5: ACCÈS AUX SERVICES SOCIO-ÉCONOMIQUES DE BASE PAR LE MÉNAGE

Cette section doit permettre de décrire comment l'exploitation est desservie du point de vue de certains services collectifs

Remplir soigneusement l'en-tête conformément à la **section A1.0**

Question 1 : Caractéristiques de la principale route qui lie le ménage aux différents services

Inscrire :

0 s'il n'y a aucune route qui relie le ménage aux différents services
1 si la route qui relie le ménage aux différents services est une piste rurale
2 si la route qui relie le ménage aux différents services est non bitumée
3 si la route qui relie le ménage aux différents services est bitumée
4 si autre (à préciser)

Question 2 : Moyens de locomotion utilisée par le ménage

Il s'agit de préciser les moyens de locomotion utilisés par le ménage pour atteindre les différents services. Inscrire :

0 aucun
1 en charrette
2 à vélo
4 à moto
8 en voiture
16 autre (à préciser)

NB : *dans le cas où plusieurs moyens de locomotion sont utilisés, faire la somme des codes correspondant aux modalités et inscrire le résultat obtenu dans les cases réservées à cet effet.*

Question 3 : Temps mis pour accéder au marché le plus proche

Inscrire **:**

0 aucun marché
1 moins de 30 minutes
2 environ 30-59 minutes
3 environ 60-120 minutes
4 plus de 2h

Question 4 : Temps mis pour accéder au marché à bétail le plus proche

Inscrire :

0 aucun marché à bétail

1 moins de 30 minutes
2 environ 30-59 minutes
3 environ 60-120 minutes
4 plus de 2h

Question 5 : Temps mis pour accéder à la banque de céréales la plus proche

Inscrire :

0 aucune banque de céréales
1 moins de 30 minutes
2 environ 30-59 minutes
3 environ 60-120 minutes
4 plus de 2h

Question 6 : Temps mis pour accéder au moulin le plus proche

Inscrire **:**

0 aucun moulin
1 moins de 30 minutes
2 environ 30-59 minutes
3 environ 60-120 minutes
4 plus de 2h

Question 7 : Temps mis pour accéder au point d'eau potable le plus proche

Inscrire :

0 aucun point d'eau potable
1 moins de 30 minutes
2 environ 30-59 minutes
3 environ 60-120 minutes
4 plus de 2h

Question 8 : Temps mis pour accéder au parc de vaccination le plus proche

Inscrire :

0 aucun parc
1 moins de 30mn
2 environ 30-59 minutes
3 environ 60-120 minutes
4 plus de 2h

Question 9 : Temps mis pour accéder au magasin SPAI le plus proche

Inscrire :

0 aucun magasin SPAI
1 moins de 30 minutes
2 environ 30-59 minutes
3 environ 60-120 minutes
4 plus de 2h

***NB** : SPAI= Sous Produit Agro-industriel (exemple : tourteau de coton)*

Question 10 : Temps mis pour accéder à la **banque agricole/ caisse de producteur la plus proche**

Inscrire :

0 aucune banque agricole/caisse de producteur
1 moins de 30 minutes
2 environ 30-59 minutes
3 environ 60-120 minutes
4 plus de 2h

Question 11 : Temps mis pour accéder au centre de santé le plus proche

Inscrire :

0 aucun centre de santé
1 moins de 30 minutes
2 environ 30-59 minutes
3 environ 60-120 minutes
4 plus de 2h

Question 12 : Temps mis pour accéder à l'école la plus proche

Inscrire :

0 aucune école
1 moins de 30mn
2 environ 30-59 minutes
3 environ 60-120 minutes
4 plus de 2h

Question 13 : Temps mis pour accéder au centre d'alphabétisation et de formation le plus proche

Inscrire **:**

0 aucun centre d'alphabétisation et de formation
1 moins de 30 minutes
2 environ 30-59 minutes
3 environ 60-120 minutes
4 plus de 2h

Question 14 : Sources d'information agricole

Inscrire **:**

0 aucune source d'information agricole
1 service de vulgarisation (Etat, ONG…)
2 radios
4 télévisions
8 journaux
16 téléphones

32 internet
64 organisme de fourniture d'intrant
128 autres agriculteurs
256 autres sources (à préciser)

CAHIER A.2 : EMPLOI DE TEMPS ET REVENUS/DEPENSES DES MENAGES

Ce cahier comporte six (6) sections :

- Section A.2.1 : sources de revenus des membres du ménage
- Section A.2.2 : revenus agricoles du ménage au cours du trimestre
- Section A.2.3: revenus non agricoles du ménage au cours du trimestre
- Section A.2.4: autres dépenses alimentaires au cours de la dernière semaine
- Section A.2.5: dépenses non alimentaires du ménage au cours du trimestre
- Section A.2.6: emploi du temps.

Remplissage du cahier :

Cahier :……. /……. Avant la barre, marquer le rang du cahier utilisé pour le ménage ; après la barre, marquer le nombre total de cahiers utilisés pour le ménage

Trimestre :

Il s'agit d'inscrire le code du trimestre pour lequel cette fiche a été introduite :

1 pour le premier trimestre (Janvier, Février Mars)
2 pour le deuxième trimestre (Avril, Mai Juin)
3 pour le troisième trimestre (Juillet, Août Septembre)
4 pour le quatrième trimestre (Octobre, Novembre, Décembre)

Section A.2.0 : Eléments d'identification

L'enquêteur remplira soigneusement cette partie conformément à la **section A1.0 du cahier A1.**

SECTION A.2.1 : SOURCE DE REVENU DES MEMBRES DU MÉNAGE

Cette section sera renseignée à la fin de chaque trimestre. Elle est destinée à faire la situation des membres du ménage d'une part et à identifier tous ceux qui au cours du trimestre écoulé ont mené des activités ayant procuré des revenus ou qui ont effectué des dépenses alimentaires ou non alimentaires pour le compte du ménage.

Remplir soigneusement l'en-tête conformément à la **section A2.0**

Colonne1 : Numéro d'ordre du membre du ménage

Il s'agit de reporter systématiquement les numéros d'ordre des membres du ménage responsables de parcelles ou des membres du ménage actifs tels qu'ils figurent à la **sous section A1.1.1 du cahier A1 ou à la sous section A0.1.1 du cahier A0** du tronc commun.

Colonnes 2 et 3: Statut de résidence

Colonne 2 : Statut de résidence par rapport au premier passage

Il s'agit de reporter systématiquement le statut de résidence des membres du ménage responsables de parcelles ou des membres du ménage actifs tels qu'ils figurent à la **sous section A1.1.1 du cahier A1 ou à la sous section A0.1.1 du cahier A0.**

Colonne 3 : Statut de résidence au passage du trimestre

Il s'agit de préciser le statut de résidence du membre du ménage lors du passage du trimestre.

Inscrire :

1 si le membre est résident présent (RP)
2 si le membre est résident absent (RA)

NB : Pour les résidents absents au moment du passage de cette section jusqu'à la fin de la collecte des données de la section A2.2 sur les revenus agricoles et de la section A2.3 sur les revenus non agricoles, inscrire des croix (xx) aux colonnes 4 à 12.

Colonne 4 : Activité Génératrice de revenus (AGR)

Il s'agit pour l'enquêteur de déterminer si le membre du ménage dont le numéro d'ordre inscrit à la colonne 1 a généré ou pas d'un revenu au cours du trimestre écoulé. Inscrire :

1 si le membre du ménage a bénéficié d'un revenu au cours du trimestre écoulé
0 si le membre du ménage n'a pas bénéficié d'un revenu au cours du trimestre écoulé

Colonne 5 : Produits maraîchers

Il s'agit de préciser si le membre au cours du trimestre écoulé a récolté, vendu, autoconsommé, donné ou reçu en cadeau au moins un produit maraîcher. Inscrire :

0 si non
1 si oui

Colonne 6 : Autres produits agricoles

Il s'agit de préciser si le membre au cours du trimestre écoulé a récolté, vendu, autoconsommé, donné ou reçu en cadeau au moins un des produits agricoles suivants autres que les produits maraîchers: céréales (mil, maïs, sorgho, riz, fonio), autres produits vivriers (niébé, voandzou, igname, patate), rente (coton, arachide, sésame, soja).

Inscrire :

0 si non
1 si oui

Colonne 7 : Produits de cueillette

Il s'agit de préciser si le membre au cours du trimestre écoulé a récolté, vendu, autoconsommé, donné ou reçu en cadeau au moins un produit de cueillette (karité, néré, tamarin, baobab, gomme arabique). Inscrire :

0 si non
1 si oui

Colonne 8 : Produits ligneux

Il s'agit de préciser si le membre au cours du trimestre écoulé a récolté, vendu, autoconsommé, donné ou reçu en cadeau au moins un produit ligneux. Inscrire :

0 si non
1 si oui

Colonne 9 : Produits d'élevage

Il s'agit de préciser si le membre au cours du trimestre écoulé a récolté, vendu, autoconsommé, donné ou reçu en cadeau au moins un produit d'élevage (œuf, lait et miel). Inscrire :

0 si non
1 si oui

Colonne 10 : Produits fruitiers

Il s'agit de préciser si le membre au cours du trimestre écoulé a récolté, vendu, autoconsommé, donné ou reçu en cadeau au moins un produit fruitier (agrume, banane, papaye, mangue, ananas, goyave, anacarde). Inscrire :

0 si non
1 si oui

Colonne 11 : Dépenses pour autres produits alimentaires

Il s'agit de préciser si le membre, au cours du trimestre écoulé a effectué des dépenses sur au moins les produits alimentaires tels les viandes et autres produits transformé (lait en poudre, tomate en conserve, soumbala, etc.). Inscrire :

0 si non
1 si oui

Colonne 12 : Dépenses non alimentaires

Il s'agit de préciser si le membre au cours du trimestre écoulé a effectué des dépenses sur au moins un produit non alimentaire tels les ustensiles de cuisine, le matériel roulant, les habits, les services, etc.

Inscrire :

0 si non
1 si oui

SECTION A.2.2: REVENUS AGRICOLES DES MÉNAGES AU COURS DU TRIMESTRE

La fiche se remplit en fin de trimestre, précisément au début du prochain trimestre. Elle est destinée à recueillir pour chaque ménage échantillon, les stocks de produits et l'ensemble des entrées (productions, achats, cadeaux reçus) et des sorties (ventes, dons) de produits des trois derniers mois. Il s'agira des produits des cultures pluviales, des produits maraîchers, des produits de la cueillette des produits ligneux, des produits de l'élevage et des produits fruitiers. Pour les produits voir la liste et les codes en annexe du manuel.

Remplir soigneusement l'en-tête conformément à la **section A2.0.**

Colonne 1: N° d'ordre du membre du ménage

Dans cette colonne on reportera les numéros d'ordre des membres du ménage ayant manipulé au cours des trois mois écoulés, au moins un des produits figurant sur la liste *"code des produits* en annexe.

Se référer à la section A2.1 sur les sources de revenus du ménage.

Le numéro d'ordre est répété autant de fois que de différents types de cultures pratiquées et récoltées, de produits achetés ou reçus en dons.

Par exemple, si le membre du ménage a pratiqué du maïs, du mil et de l'arachide on répétera trois fois son numéro d'ordre.

Colonne 2 : Type de produits

Il s'agit d'inscrire le type de produit que le membre du ménage a eu à utiliser. La nature des produits est annexée au manuel.

Inscrire **:**

1 si le membre du ménage a eu à manipuler un produit des cultures pluviales ;
2 si le membre du ménage a eu à manipuler un produit maraîcher ;
3 si le membre du ménage a eu à manipuler un produit de la cueillette ;
4 si le membre du ménage a eu à manipuler un produit ligneux ;
5 si le membre du ménage a eu à manipuler un produit de l'élevage ;
6 si le membre du ménage a eu à manipuler un produit arboricole (uniquement les produits fruitiers).

Remarques

Pour **faciliter son travail, l'**enquêteur procédera (par membre de ménage ayant manipulé un produit) à l'enregistrement des types de produits manipulés selon l'ordre suivant :

- **Première étape :** Enregistrement de tous **les produits des cultures pluviales** que le membre du ménage a eu à manipuler : types de céréales, de cultures de rente et des autres cultures vivrières ;
- **Deuxième étape :** Enregistrement de tous les **produits maraîchers** que le membre du ménage a eu à manipuler : oignon, chou, tomate, etc. ;
- **Troisième étape** : Enregistrement de tous les **produits de la cueillette** que le membre du ménage a eu à manipuler : amande de karité, graines de néré, etc.
- **Quatrième étape** : Enregistrement de tous les **produits ligneux** que le membre du ménage a eu à manipuler : bois de chauffe, bois de service et bois d'œuvre.
- **Cinquième étape** : Enregistrement de tous les **produits de l'élevage** que le membre du ménage a eu à manipuler : lait, œuf et miel.
- **Sixième étape** : Enregistrement de tous les **produits arboricoles** que le membre du ménage a eu à manipuler : mangue, agrumes, papaye, etc.

Colonne 3: Nom et code des produits

Inscrire le nom et le code de des produits des cultures pluviales, des produits maraîchers, des produits de la cueillette des produits ligneux, des produits de l'élevage et des produits fruitiers que le membre a utilisé au cours de la période de référence.

- ✓ Pour chaque type de produits, l'enquêteur inscrira autant de lignes que de cultures ou de produits utilisés ;
- ✓ Pour les produits des cultures pluviales, des cultures maraîchères, des cultures fruitières, l'enquêteur inscrira autant de lignes que de cultures ou de produits pratiqués durant les trois derniers mois, que celles-ci soient en pure, principale ou secondaire (voir codes des produits en annexe).
- ✓ Pour les produits ligneux il s'agit de :
  - Bois de chauffe : bois utilisé pour l'obtention de l'énergie thermique.
  - Bois de service : Bois souvent utilisé à l'état brut pour la confection des Hangars.
  - Bois d'œuvre : Bois ayant subit une transformation assez avancée dans la fabrication des objets d'art (meubles, chaises, instruments de musique)
- ✓ Pour les produits de l'élevage, le lait en boite et le lait en poudre ne sont pas concernés par cette section.

Colonne 4 : Code de l'ULM

Inscrire, pour chaque produit le code de l'ULM qui a servi à mesurer la production pour la vente, les achats, les dons ou cadeaux reçus durant les douze derniers mois. Pour chaque ligne l'ULM retenu sera celle que l'enquêteur utilisera pour l'ensemble des postes.

***NB**: pour le remplissage de cette fiche, les ULM utilisées sont celles en annexe du présent document.*

Remarque très importante:

- pour le coton, l'ULM aura pour code 13 ; la production et les autres variables seront enregistrés en Kilogramme.
- pour l'igname, l'ULM utilisé sera *le* tubercule (code 14)
- pour la patate les ULM utilisées sont la cuvette, le plat Yorouba, le tas, etc.

Le poids de L'ULM est obtenu de la manière suivante :

- - pour les ignames l'enquêteur devra peser un lot de tubercules (5 à 10) du ménage en prenant soin de ne privilégier ni les gros ni les petits. En divisant le poids obtenu par le nombre de tubercules, il obtiendra un poids moyen qui sera considéré comme l'équivalent de l'ULM. Les colonnes ''nombre vendu'', ''acheté'', etc. seront évaluées en nombre de tubercules. Dans le cas où il n'y a pas de stock dans le ménage, l'enquêteur devra obtenir un poids moyen sur le marché du village.
- - pour la patate, la commercialisation se fait à travers des récipients communément utilisés dans le village (cuvette, plat Yorouba,...), l'enquêteur obtiendra le poids de ces ULM remplies de patates sur le marché du village.
- Pour le lait, l'ULM utilisée est le litre (code 12) ;
- Pour les œufs, l'ULM utilisée est l'unité (code 14).
- Pour le miel, l'ULM utilisé est le kilogramme (code13)

Colonne 5: Equivalent de l'ULM en kilogramme (kg) grains

Inscrire, pour chaque produit l'équivalent en Kg, litre, ou unité de chaque unité locale de mesure qui a servi à la vente, aux achats, aux dons ou cadeaux reçus.

Colonne 6 : Stock

Il s'agit d'évaluer en nombre d'ULM, la quantité de stock de produits disponibles dans le ménage à la fin du trimestre.

Colonne 7 : Production du trimestre (en nombre d'ULM)

Il s'agit de préciser la production en nombre d'ULM que le membre du ménage a récolté durant les trois derniers mois. Mettre des zéros (00) dès lors qu'il n'y a pas eu de production.

Colonne 8 et 9: Achat de produits au cours du trimestre

Colonne 8 : Nombre d'ULM acheté

Il s'agit de préciser pour chaque culture ou produit le nombre d'ULM acheté par le membre du ménage au cours des trois derniers mois

***NB :** lorsque le produit n'a pas fait l'objet d'achat, mettre des zéros (00).*

Colonne 9 : Valeur des achats en FCFA

Inscrire pour chaque produit, la valeur des achats en FCFA.

NB : *lorsque le produit n'a pas fait l'objet d'achat, mettre des zéros* (00) *à la colonne « valeur »*

Colonne 10 à 11: Ventes au cours du trimestre

Colonne 10: Nombre d'ULM vendu

Il s'agit de préciser pour chaque culture le nombre d'ULM de la production vendue par le membre du ménage au cours des trois derniers mois.

NB : *lorsque le produit n'a pas fait l'objet de vente, mettre des zéros* (00).

Colonne 11: Valeur (en F CFA) des ventes en FCFA

Il s'agit d'indiquer la valeur des ventes effectuées par le membre du ménage au cours des trois derniers mois.

NB *: Lorsque la production n'a pas fait l'objet de vente, mettre des zéros* (00).

Colonne 12 : Utilisation du revenu du trimestre

Il s'agit d'indiquer l'utilisation qui a été faite du revenu issu de la vente de la production des trois derniers mois par le membre du ménage. Inscrire :

0 si le revenu de la vente n'a pas été utilisé
1 si le revenu de la vente a servi aux soins de la famille
2 si le revenu de la vente a servi à payer la scolarité des enfants
4 si le revenu de la vente a servi à l'achat d'aliments (alimentation humaine)
8 si le revenu de la vente a servi aux cérémonies socio -culturelles
16 si le revenu de la vente a servi à l'équipement agricole
32 si le revenu de la vente a servi à l'achat d'intrants agricoles
64 si le revenu de la vente a servi à l'habitat et au transport des personnes
128 si le revenu de la vente a servi à toute autre utilisation non citée ci- dessus.

Remarques

- La modalité « 0 » regroupe les revenus non encore affectés à une dépense, c'est-à-dire l'épargne, la thésaurisation, etc.
- Dans le cas où il y'a eu plusieurs utilisations, faire la somme des codes correspondants aux modalités et inscrire le résultat obtenu dans les bacs**.**

Colonne 13 : Montant des ventes consacré à l'achat d'aliments au cours du trimestre (en FCFA)

Inscrire le montant de la valeur totale des ventes qui ont été consacrées à l'achat de produits alimentaires au cours des trois derniers mois.

NB : *Lorsqu'il n'y a pas eu de vente mettre des zéros* (00).

Colonne 14 : Autoconsommation au cours du trimestre

Inscrire le nombre d'ULM de la production qui a été utilisé pour la consommation propre en au cours des trois derniers mois.

Remarques

- S'il n'y a pas eu d'au*toconsommation, mettre des zéro (00)*.

- **L'autoconsommation** : c'est la partie de la production utilisée par le propriétaire ou par l'un des membres du ménage et qui a été consommée par le ménage et ses relations (amis, invités à l'occasion d'une cérémonie etc.)

Colonne 15: Dons au cours du trimestre (en nombre d'ULM)

Inscrire pour chaque produit le nombre d'ULM donné par le membre du ménage à une tierce personne (hors du ménage) au cours des trois derniers mois.

***NB** : Lorsqu'il n'y a pas eu de don mettre des zéros (00).*

Colonne 16: Cadeaux reçus au cours du trimestre

Inscrire pour chaque produit le nombre d'ULM reçu en cadeau (d'une personne hors du ménage) par le membre du ménage au cours des trois derniers mois.

***NB :** Lorsque le ménage n'a pas reçu de produits en cadeaux, mettre des zéros (00).*

SECTION A.2.3 : REVENUS NON AGRICOLE DU MÉNAGE AU COURS DU TRIMESTRE

Il s'agit pour l'enquêteur, de collecter des informations sur les revenus non agricoles obtenus par les membres du ménage par la réalisation de certaines activités.

Remplir soigneusement l'en-tête conformément à la **section A2.0**

Colonne 1 : N° d'ordre

Inscrire le numéro d'ordre du membre tel qu'il figure à la colonne 1 de la **sous section A1.1.1 *« Recensement des membres du ménage »* du cahier A1 du tronc commun.**

***NB :** le numéro d'ordre du membre sera répété autant de fois (inscrit plusieurs fois) qu'il aura exercé des activités non agricoles qui lui ont procuré un revenu au cours des trois derniers mois.*

Colonne 2 : Sources de revenus non agricoles du trimestre

Inscrire les noms et les codes des activités exercées par le membre au cours des trois derniers mois et qui lui a procuré des revenus.

Colonne 3 : Situation dans l'activité

Il s'agit d'inscrire le code de la situation du membre dans l'activité qu'il a exercé et qui lui a rapporté un revenu au cours des trois derniers mois. Inscrire :

1 indépendant
2 salarié
3 employeur
4 aide familiale
5 apprenti
6 bénévole
7 autres (à préciser)

Remarques

- est indépendant tout membre du ménage qui travaille à son propre compte. Il peut se faire aider par des aides familiaux ou des apprentis ;

- est salarié tout membre du ménage qui bénéficie d'une rémunération périodique de son travail ;
- est employeur tout membre du ménage qui a au moins un travailleur qu'il rémunère ;
- est aide familial tout membre du ménage participant aux activités sans une quelconque rémunération ;
- est apprenti, tout membre du ménage qui est en apprentissage d'un métier et ne reçoit pas une rémunération liée à cet apprentissage ;
- est bénévole tout membre du ménage qui exerce une activité sans une rémunération officielle ;
- est autre tout membre dont la situation est différente de celles citées plus haut.
- si la colonne 3 prend les valeurs 4, 5 et 6 mettre des croix dans les cases des colonnes 4, 8, 9 et 10 et des zéros dans les colonnes 5, 6,7 et 11.

Colonne 4 et 5 : Revenu périodique

Colonne 4 : Période d'obtention du revenu

Inscrire :

0 aucune
1 si le membre obtient le revenu de son activité chaque jour ;
2 chaque semaine ;
3 chaque mois ;
4 ponctuel ;
5 autres (à préciser).

Colonne 5 : Montant du revenu périodique

Il s'agit d'inscrire le montant (en FCFA) du revenu déclaré par le membre selon la période indiquée en colonne 4 (jour, semaine, mois, ponctuel ou autres).

NB : *au moment du passage de l'enquêteur, si le membre n'a pas encore perçu un revenu au cours de la période considérée, mettre des zéros (00) à la colonne 5.*

Colonne 6 : Durée dans l'activité

Il s'agit d'enregistrer le nombre de périodes passées par le membre dans l'activité au cours des trois derniers mois.

Colonne 7 : Revenu total

Calculer et inscrire le revenu total correspondant aux trois derniers mois d'activité exercée par le membre.

Colonne 8 : Evolution du revenu

Il s'agit d'enregistrer le point de vue du membre sur l'évolution de son revenu des trois derniers mois. Inscrire :

1 augmenté
2 inchangé
3 diminué

NB : *l'enquêteur insistera pour obtenir une réponse.*

Colonne 9 : Prévision

Il s'agit d'enregistrer le point de vue du membre sur les perspectives d'évolution de son revenu périodique au cours des trois prochains mois.

Inscrire :

1 augmentera
2 restera inchangé
3 diminuera

NB : *l'enquêteur insistera pour obtenir une réponse.*

Colonne 10 : Utilisation du revenu

Il s'agit d'indiquer l'utilisation qui a été faite du revenu par le membre du ménage au cours des trois derniers mois.

En cas de plusieurs utilisations, faire la somme des codes correspondants aux modalités et inscrire le résultat obtenu dans les bacs.

Inscrire :

0 si le produit de la vente n'est pas encore utilisé
1 si le produit de la vente a servi aux soins de la famille
2 si le produit de la vente a servi à payer la scolarité des enfants
4 si le produit de la vente a servi à l'achat d'aliments (alimentation humaine)
8 si le produit de la vente a servi aux cérémonies socioculturelles
16 si le produit de la vente a servi à l'équipement agricole
32 si le produit de la vente a servi à l'achat d'intrants agricoles
64 si le produit de la vente a servi à l'habitat et au transport de personne
128 si le produit de la vente a servi à toute autre utilisation non citée ci-dessus

NB *: la modalité « 0 » regroupe les revenus non encore affectés à une dépense, c'est-à-dire l'épargne, la thésaurisation, etc.*

Colonne 11 : Achats d'aliments

Il s'agit d'inscrire la part du revenu (valeur monétaire) des trois derniers mois qui a été consacré à des achats d'aliments.

SECTION A.2.4: AUTRES DÉPENSES ALIMENTAIRES DU MÉNAGE AU COURS DES SEPT (7) DERNIERS JOURS

Cette section est destinée à fournir des détails sur les autres dépenses alimentaires du ménage au cours des sept (7) derniers jours.

Remplir soigneusement l'en-tête conformément à la **section A2.0**.

Colonne 1 : Code

Il s'agit des codes des produits déjà inscrits sur la fiche.

Colonne 2 : Nom des produits

Il s'agit des noms des produits alimentaires déjà inscrits sur la fiche.

Colonne 3 : Dépense/consommation des produits

Il s'agit d'indiquer si le ménage a eu à effectuer une dépense ou consommer le produit.

Inscrire :

0 si non
1 si oui

NB *: Si le produit n'a pas fait l'objet de dépense ou de consommation par le ménage (modalité 0), mettre des zéros de la colonne 4 à 7 et passer au produit suivant.*

Colonne 4 : Valeur totale des stocks achetés pour la consommation (en FCFA) et disponibles.

Il s'agit pour chaque produit alimentaire de déterminer la valeur totale des stocks actuellement disponibles dans le ménage pour la consommation.

NB *: S'il n'y a pas de stock de produit disponible, mettre des zéros* **(00)**.

Colonne 5 : Valeur totale des achats consommés de produits au cours des 07 derniers jours (en FCFA)

Inscrire pour chaque produit alimentaire la valeur totale du produit acheté et consommée au cours des sept (7) derniers jours.

NB *: Si le produit n'a pas fait l'objet d'achat et de consommation, mettre des zéros* **(00)**.

Colonne 6 : Valeur totale des produits autoconsommés au cours des 07 derniers jours (en FCFA)

Inscrire pour chaque produit alimentaire la valeur totale du produit acheté et autoconsommée par le ménage au cours des sept (7) derniers jours.

Colonne 7 : Valeur totale des cadeaux du produit reçus et consommés (en FCFA)

Inscrire pour chaque produit alimentaire la valeur totale du produit reçu en cadeau et autoconsommé par le ménage au cours des sept (7) derniers jours.

NB *: Si le produit n'a pas fait l'objet de cadeaux reçus et autoconsommés, mettre des zéros* ***(00)***.

SECTION A.2.5: DÉPENSES NON ALIMENTAIRES DU MÉNAGE AU COURS DU TRIMESTRE

Cette section est destinée à fournir des détails sur les autres dépenses non alimentaires du ménage au cours des trois (3) derniers mois.

Remplir soigneusement l'en-tête conformément à la **section A2.0.**

Colonne 1 : Code

Il s'agit des codes des produits non alimentaires déjà inscrits sur la fiche.

Colonne 2 : Nom des produits

Il s'agit des noms des produits non alimentaires déjà inscrits sur la fiche.

Colonne 3 : Dépenses sur le produit/services

Il s'agit d'indiquer si le ménage a eu à effectuer une dépense pour acquérir un produit non alimentaire ou un service au cours des trois (3) derniers mois.

Inscrire :

0 si non
1 si oui

Colonne 4 : Valeur totale des dépenses au cours des trois (3) derniers mois (en F CFA)

Il s'agit d'évaluer pour chaque produit non alimentaire ou service, la valeur totale des dépenses au cours des trois (3) derniers mois.

NB *: Si le produit n'a pas fait l'objet d'achat et de consommation, mettre des zéros* **(00)**.

Colonne 5 : Evolution de la dépense par rapport à la période ayant précédé les trois (3) derniers mois (en FCFA)

Inscrire :

1 si la dépense a augmenté.
2 si la dépense a diminué
3 si la dépense est restée inchangée.

Colonne 6 : Valeur totale des produits autoconsommés au cours des trois (3) derniers mois (en FCFA)

Inscrire la valeur totale des produits non alimentaires produits et autoconsommés par le ménage au cours des trois (3) derniers mois.

NB *: Si le produit n'a pas fait l'objet d'autoconsommation, mettre des zéros* **(00)**.

Colonne 7 : Valeur totale des cadeaux reçus de produits au cours des trois (3) derniers mois (en FCFA)

Inscrire la valeur totale des produits non alimentaires reçus en cadeau et autoconsommés par le ménage au cours des trois (3) derniers mois.

NB *: Si le produit n'a pas fait l'objet d'achat et de consommation, mettre des zéros* **(00)**.

SECTION A.2.6 : EMPLOI DU TEMPS

La section « emploi du temps » vise à cerner les trois principales occupations y compris le temps mis en heure de chaque membre du ménage suivant les moments de la journée précédente et aussi au cours du dernier mois.

Cette section sera administrée uniquement qu'aux membres qui ont six (6) ans et plus.

Remplir soigneusement l'en-tête conformément à la **section A2.0.**

Colonne 1 : Numéro d'ordre du membre

L'enquêteur reportera le numéro d'ordre affecté à chaque membre ayant six (6) ans et plus conformément à la **sous section A1.1.1** «Recensement des membres du ménage » du **cahier A1.**

Colonne 2, 3 et 4 : Réveil au lever du soleil

Il s'agit de préciser les trois principales occupations du membre, les codes correspondants à celles-ci, ainsi que le temps consacré à chacune de ces occupations, du Réveil au lever du soleil.

Colonne 2 : Occupation

L'enquêteur inscrira les trois principales occupations du membre pendant cet intervalle de temps.

NB** : Si le membre du ménage a eu moins de trois occupations, mettre des croix **dans les bacs restants.

Colonne 3 : Code

L'enquêteur reportera les codes affectés aux trois principales occupations du membre pendant cet intervalle de temps.

Colonne 4 : Nombre d'heures

L'enquêteur inscrira le nombre d'heures consacrées à chacune des principales occupations du membre au cours de l'intervalle de temps.

Remarque : Pour assurer une meilleure collecte de l'information, l'enquêteur devra être précis et concis dans les questions posées.

Par exemple, il peut procéder comme suit :

Question 1 : Quelles sont vos principales occupations entre votre réveil et le levé du soleil (après avoir préciser avec l'enquêté l'heure de son réveil et le levé du soleil)?

Réponse 1 : Occupation 1 et occupation 2

Question 2 : Entre votre réveil et le levé du soleil, il s'écoule X heures. Quel temps consacrée vous à chacune de ces occupations (citer les).

Colonne 5, 6 et 7 : Lever du soleil à la mi-matinée (10h)

Il s'agit de préciser les trois principales occupations du membre, les codes correspondants à celles-ci, ainsi que le temps consacré à chacune de ces occupations du lever du soleil à la mi-matinée.

Colonne 5 : Occupation

L'enquêteur inscrira les trois principales occupations du membre pendant cet intervalle de temps

Colonne 6 : Code

L'enquêteur reportera les codes affectés aux trois principales occupations du membre pendant cet intervalle de temps

Colonne 7: Nombre d'heures

L'enquêteur inscrira le nombre d'heures consacrées à chacune des principales occupations du membre au cours de l'intervalle de temps.

Colonne 8, 9 et10 : mi- matinée (10 h) à midi (12 h)

Il s'agit de préciser les trois principales occupations du membre, les codes correspondants à celles-ci, ainsi que le temps consacré à chacune de ces occupations de la mi-matinée (10 h) à midi (12 h).

Colonne 8 : Occupation

L'enquêteur inscrira les trois principales occupations du membre pendant cet intervalle de temps

Colonne 9 : Code

L'enquêteur reportera les codes affectés aux trois principales occupations du membre pendant cet intervalle de temps.

Colonne 10 : Nombre d'heures

L'enquêteur inscrira le nombre d'heures consacrées à chacune des principales occupations du membre au cours de l'intervalle de temps.

Colonne 11, 12 et 13 : Midi à 15 h

Il s'agit de préciser les trois principales occupations du membre, les codes correspondants à celles-ci, ainsi que le temps consacré à chacune de ces occupations de midi à 15 h.

Colonne 11 : Occupation

L'enquêteur inscrira les trois principales occupations du membre pendant cet intervalle de temps.

Colonne 12: Code

L'enquêteur reportera les codes affectés aux trois principales occupations du membre pendant cet intervalle de temps

Colonne 13 : Nombre d'heures

L'enquêteur inscrira le nombre d'heures consacrées à chacune des principales occupations du membre au cours de l'intervalle de temps.

Colonne 14, 15 et 16 :15h au coucher du soleil

Il s'agit de préciser les trois principales occupations du membre, les codes correspondants à celles-ci, ainsi le temps consacré à chacune de ces occupations de 15 h au coucher du soleil.

Colonne 14 : Occupation

L'enquêteur inscrira les trois principales occupations du membre pendant cet intervalle de temps

Colonne 15: Code

L'enquêteur reportera les codes affectés aux trois principales occupations du membre pendant cet intervalle de temps

Colonne 16: Nombre d'heures

L'enquêteur inscrira le nombre d'heures consacrées à chacune des principales occupations du membre au cours de l'intervalle de temps.

Colonne 17, 18 et 19: Coucher du soleil au coucher du membre

Il s'agit de préciser les trois principales occupations du membre, les codes correspondants à celles-ci, ainsi que le temps consacré à chacune de ces occupations du coucher du soleil au coucher du membre.

Colonne 17: Occupation

L'enquêteur inscrira les trois principales occupations du membre pendant cet intervalle de temps.

Colonne 18 : Code

L'enquêteur reportera les codes affectés aux trois principales occupations du membre pendant cet intervalle de temps

Colonne 19: Nombre d'heures

L'enquêteur inscrira le nombre d'heures consacrées à chacune des principales occupations du membre au cours de l'intervalle de temps.

Colonne 20 et 21 : Nombre de jours passés au cours du dernier mois

Colonne 20 : Code occupation

L'enquêteur reportera les codes affectés à aux trois principales occupations du membre au cours du dernier mois.

Colonne 21 : Nombre de jours

Il s'agit pour l'enquêteur d'inscrire le nombre de jours consacrés à chacune des principales occupations du membre au cours du dernier mois.

***NB** : les noms et les codes des occupations sont listés en annexe*.

CAHIER A.3 : ACHATS D'EQUIPEMENTS ET CHARGES ANNUELLES

Ce cahier N° 3 est destiné à recueillir toutes les informations relatives aux investissements de 2008 ainsi que les charges d'exploitation liées aux équipements et infrastructures , les acquisitions en intrants des ménages ainsi que la sécurité alimentaire et l'accès au crédit du ménage.

Il comporte les sections suivantes :

Section A.3.1 : Equipements et infrastructures acquis en 2008
Section A.3.2 : Charges d'exploitation des équipements et infrastructures en 2008
Section A.3.3 : Acquisition des intrants en 2008
Section A.3.4 : Sécurité alimentaire
Section A.3.5 : Crédit agricole et micro-finance

Le remplissage de ces sections se fait en fin 2008.

Remplissage du cahier :

Cahier :……. /……. Avant la barre, marquer le rang du cahier utilisé pour le ménage ; après la barre, marquer le nombre total de cahiers utilisés pour le ménage

SECTION A.3.0 : ELÉMENTS D'IDENTIFICATION

L'enquêteur remplira soigneusement cette partie conformément à la **section A1.0 du cahier A1**.

SECTION A.3.1 : EQUIPEMENTS ET INFRASTRUCTURES ACQUIS EN 2008

Remplir soigneusement l'en-tête conformément à la **section A3.0**.

Colonne 1 : Numéro d'ordre de l'équipement ou infrastructure

Il s'agit des numéros d'ordre séquentiels qui seront attribués aux équipements et infrastructures acquis en 2008. En effet, le premier équipement ou infrastructure prend le numéro d'ordre 01, le second le numéro d'ordre 02 et ainsi de suite.

Colonne 2 : Nom et code de l'équipement ou infrastructure

Inscrire les noms et codes des équipements ou infrastructures acquis par le ménage en 2008.

NB : *Une ligne sera réservée à chaque équipement déclaré, à l'exception du petit équipement (dabas, pioches, pelles, faucilles, arrosoirs, seau, etc.) qui devra être regroupé par catégorie.*

Colonne 3 : Nombre

Pour chaque équipement déclaré par le ménage, l'enquêteur devra compter le nombre.

Inscrire ce nombre dans les cases réservées.

Exemple

Si un ménage a acquis en 2008, 2 charrues, 2 charrettes et 10 dabas, l'enquêteur remplira une ligne pour chaque charrue et une ligne pour chaque charrette, et inscrira à chaque fois 01 dans la colonne « nombre ». Une seule ligne sera remplie pour les 10 dabas et il inscrira 10 dans la colonne « nombre ».

Colonne 4 à 8 : Utilisation par catégorie d'activités

Il s'agit pour chaque équipement /infrastructure recensé de préciser leur utilisation dans les activités de productions des cultures pluviales, des cultures maraîchères, arboricole, d'élevage ou de pêche.

Colonne 4 : Cultures pluviales

Inscrire :

0 si l'équipement ou l'infrastructure n'est pas utilisé pour les cultures pluviales
1 si l'équipement ou l'infrastructure est utilisé pour les cultures pluviales.

Colonne 5 : Cultures maraîchères

Inscrire :

0 si l'équipement ou l'infrastructure n'est pas utilisé pour les cultures maraîchères
1 si l'équipement ou l'infrastructure est utilisé pour les cultures maraîchères.

Colonne 6 : Cultures arboricoles

Inscrire :

0 si l'équipement ou l'infrastructure n'est pas utilisé pour les cultures arboricoles
1 si l'équipement ou l'infrastructure est utilisé pour les cultures arboricoles

Colonne 7 : Elevage

Inscrire :

0 si l'équipement ou l'infrastructure n'est pas utilisé pour l'élevage
1 si l'équipement ou l'infrastructure est utilisé pour l'élevage

Colonne 8 : Pêche

Inscrire :

0 si l'équipement ou l'infrastructure n'est pas utilisé pour la pêche
1 si l'équipement ou l'infrastructure est utilisé pour la pêche

Colonne 9 : Principale utilisation

Il s'agit d'indiquer pour quelle activité l'équipement ou l'infrastructure a été principalement utilisée. Inscrire :

1 si l'équipement ou l'infrastructure est destiné principalement à la culture pluviale
2 si l'équipement ou l'infrastructure est destiné principalement à la culture maraîchère
3 si l'équipement ou l'infrastructure est destiné principalement à l'arboriculture
4 si l'équipement ou l'infrastructure est destiné principalement à l'élevage
5 si l'équipement ou l'infrastructure est destiné principalement à la pêche.

Colonne 10: Mode d'acquisition

Il s'agit d'indiquer le mode d'acquisition de chaque équipement ou infrastructure déclaré par le ménage. Inscrire :

1 si l'équipement ou l'infrastructure a été acheté (montant intégralement supporté par le producteur qu'il soit à crédit ou au comptant.)

2 s'il s'agit d'un emprunt (utilisation temporaire d'un équipement ou d'une infrastructure appartenant à une tierce personne sans contrepartie)
3 s'il s'agit d'une subvention (achat dont la valeur est en partie supportée par un projet, une ONG, l'Etat, un particulier etc.)
4 s'il s'agit d'une location
5 s'il s'agit de cadeaux /legs
6 s'il s'agit d'un héritage
7 pour autre mode d'acquisition que ceux cités.

Remarques

- pour les lots d'équipements, inscrire le mode d'acquisition le plus fréquent.
- pour le cas des cadeaux reçus, il faut estimer la valeur de l'équipement à la colonne 13.

Colonne 11 à 13 : Mode de financement

Colonne 11 à 12 : Crédit

Colonne 11: Source de crédit

Dans le cas où le ménage a bénéficié d'un crédit pour financer l'acquisition de l'équipement ou de l'infrastructure, l'enquêteur portera la source de crédit. Inscrire :

0 si le ménage n'a pas bénéficié d'un crédit pour l'acquisition de l'équipement
1 s'il s'agit d'une Banque
2 s'il s'agit d'une Institution de Micro Finance (IMF)
3 s'il s'agit d'un projet / ONG / Etat
4 s'il s'agit d'un vendeur
5 s'il s'agit d'une Organisation Paysanne
6 s'il s'agit d'une autre source de crédit

Remarques

- dans le cas où il existe plusieurs sources de crédit pour le même équipement, inscrire le code de la source la plus importante en valeur;
- dans le cas où la modalité de la colonne 10 est 2 (emprunt) mettre des croix de la colonne 11 à la colonne 14 ;
- dans le cas où la modalité de la colonne 10 est 5 (cadeaux reçus / legs) ou 6 (héritage) mettre des croix aux colonnes 11, 12 et 13 et estimer sa valeur à la colonne 14.

Colonne 12 : Montant à crédit (en FCFA)

Inscrire en FCFA le montant du crédit dont le ménage a bénéficié pour l'acquisition de l'équipement ou de l'infrastructure. Dans le cas où il y'aurait plusieurs sources, l'enquêteur devra faire la somme de tous les apports de crédit.

NB : *dans le cas où il n'y a pas eu de crédit, inscrire des zéros (0).*

Colonne 13: Montant au comptant (en FCFA)

Inscrire en FCFA le montant au comptant dont le ménage a déboursé pour l'acquisition de l'équipements ou de l'infrastructure.

NB : *dans le cas où le ménage n'aurait rien payé au comptant, inscrire des zéros (0).*

Colonne 14 : Valeur totale (en FCFA)

Inscrire en FCFA la valeur totale d'acquisition de l'équipement ou de l'infrastructure sur le marché au moment de son acquisition.

NB :

- *Dans le cas des cadeaux reçus, des legs et des héritages estimer la valeur de l'équipement.*
- *dans le cas des subventions, la valeur d'acquisition est le montant de la contribution du ménage ;*
- *dans le cas d'un d'emprunt, mettre des croix (xx).*

SECTION A.3.2 : CHARGES SUPPORTÉES EN 2008 PAR L'EXPLOITATION

Il s'agit d'évaluer les charges liées à l'exploitation des équipements et des infrastructures au cours de l'année 2008.

Remplir soigneusement l'en-tête conformément à la **section A3.0**.

Colonne 1 : numéro d'ordre de l'équipement ou de l'infrastructure

Colonne 2: Noms et codes des équipements ou des infrastructures

Inscrire les noms et les codes des équipements et infrastructures dont l'utilisation a engendré des dépenses au cours de l'année 2008 et quelques soit leurs années d'acquisition. Il s'agit des équipements ou infrastructures ayant fait l'objet de location, d'entretien, de réparation ou de redevance.

Colonne 3: Nombre réparés ou loués

Inscrire le nombre d'équipement ou d'infrastructure qui ont fait l'objet de réparation ou de location par l'exploitant au cours de l'année 2008.

Colonne 4 : Principales utilisations

Il s'agit d'indiquer l'utilisation principale de l'équipement.

Inscrire :

1 si l'équipement est utilisé principalement pour la culture pluviale
2 si l'équipement est utilisé principalement pour le maraîchage
3 si l'équipement est utilisé principalement pour l'arboriculture
4 si l'équipement est utilisé principalement pour l'élevage
5 si l'équipement est utilisé principalement pour la pêche

Colonne 5 : Montant annuel location

Il s'agit d'inscrire ici le montant annuel en F CFA des dépenses de location des équipements ou infrastructures faites par le ménage.

Colonne 6 : Montant annuel de l'entretien ou de la réparation

Il s'agit d'inscrire ici le montant annuel en F CFA des dépenses d'entretien ou de réparation des équipements ou infrastructures.

NB : *Dans le cas où un équipement ou infrastructure n'a pas fait l'objet de réparation ou d'entretien, mettre*

des zéros à la colonne 6.

Colonne 7: Montant annuel des redevances

Il s'agit d'inscrire ici le montant annuel en F CFA des redevances versées pour l'utilisation de l'équipement ou de l'infrastructure (par exemple, redevance pour utilisation de moto pompe, de canaux d'irrigation, etc.).

NB : *Dans le cas où un équipement ou infrastructure n'a pas fait l'objet redevance versée, mettre des zéros à la colonne 7.*

Colonne 8 : Valeur totale

Il s'agit d'inscrire le montant annuel total en F CFA des dépenses du ménage liées à la location, l'entretien, la réparation ou les redevances des équipements ou infrastructures.

Autrement dit, il s'agit de la somme des montants inscrits aux colonnes 5, 6 et 7.

L'enquêteur devra vérifier la cohérence de la valeur totale par rapport à la somme des colonnes 5, 6 et 7.

SECTION A.3.3 : ACQUISITION DES INTRANTS EN 2008

Cette fiche est destinée à collecter les informations sur les différents types d'intrants acquis au cours l'année 2008.

Remplir soigneusement l'en-tête conformément à la **section A3.0.**

Colonne 1 : Type d'intrants

Les différents types d'intrants concernent les semences sélectionnées des cultures pluviales et maraîchères, les semences fourragères, les engrais minéraux et organiques et les pesticides (produits de traitement).

Remarques

1) Semences sélectionnées de cultures pluviales : Il s'agit donc de demander au chef de ménage si les membres responsables de parcelles ont eu à acquérir des semences **sélectionnées pour les** cultures pluviales. Inscrire les codes des cultures pluviales dont les semences acquises par le producteur sont des semences **sélectionnées**. On retiendra seulement les 3 principales semences **sélectionnées** acquises c'est-à-dire celles dont les quantités sont les plus importantes.

- dans le cas où il n'y a pas eu d'acquisition de semences sélectionnées inscrire des croix (xx) sur toute la ligne.
- dans le cas où les types de semences sélectionnées acquis ne valent pas trois, inscrire des croix (xx) dans les colonnes 3 à 12 des lignes restantes.

2) Semences sélectionnées de cultures maraîchères : Il s'agit donc de demander au chef de ménage si les membres responsables de parcelles ont eu à acquérir des semences **sélectionnées pour les** cultures maraîchères. Inscrire les codes des cultures maraîchères dont les semences acquises par le producteur sont des semences **sélectionnées**. On retiendra seulement les 3 principales semences **sélectionnées** acquises c'est-à-dire celles dont les quantités sont les plus importantes.

- dans le cas où il n'y a pas eu d'acquisition de semences sélectionnées inscrire des croix (xx) sur toute la ligne ;
- dans le cas où les types de semences sélectionnées acquis ne valent pas trois, inscrire des croix (xx) dans les colonnes 3 à 12 des lignes restantes.

3) Semences fourragères : Il s'agit donc de demander au chef de ménage si les membres responsables de parcelles ont eu à acquérir des semences de cultures fourragères. Inscrire les codes des cultures fourragères correspondantes. On retiendra seulement les 3 principales semences sélectionnées acquises c'est-à-dire celles dont les quantités sont les plus importantes.

- dans le cas où il n'y a pas eu d'acquisition de semences pour cultures fourragères inscrire des croix (xx) sur toute la ligne.
- dans le cas où les types de semences pour cultures fourragères acquis ne valent pas trois, inscrire des croix (xx) dans les colonnes 3 à 12 des lignes restantes.
- les semences de cultures f*ourragères peuvent correspondre* aux codes des cultures pluviales. Exemple : Code 20 pour semence de niébé fourrager, code 13 pour semence de maïs fourrager, etc.

4) Semences animales *:* Les semences animales sont destinées à l'insémination artificielle d'une espèce animale donnée (bovins le plus souvent).

- Inscrire le code de l'espèce animale pour laquelle une semence a été acquise pour insémination artificielle.
- dans le cas où il n'y a pas eu d'acquisition de semences animale, inscrire des croix (xx) dans les bacs de la colonne 4 à 12.

5) Engrais (codes 5 à 9) et pesticides (codes 10 à 21)

- Les engrais concernent la fumure organique, le NPK, l'Urée et le Burkina phosphate. Ils se présentent sous forme solide.
- Quant aux pesticides, ils peuvent se présenter sous forme liquide ou solide. Il s'agit des insecticides, des fongicides, des herbicides, des rodenticides et des autres pesticides.

NB : *dans le cas où il n'y a qu'une seule forme de pesticide (soit solide ou liquide) renseigner la ligne , inscrire des croix (xx) dans les colonnes 3 à 12 des lignes restantes;*

6) Produits destinés à l'alimentation et au traitement des animaux (code 22à 29) : Les produits destinés à l'alimentation des animaux concernent les le fourrage, les sous produits agroindustriels (SPAI), les aliments composés, les sels minéraux (pierre à lécher), les produits locaux et les vaccins.

Les produits traitement des animaux concernent les vaccins, les produits vétérinaires et les déparasitant.

- **Les insecticides** sont des produits utilisés pour tuer les insectes nuisibles**.**
- **Les aliments composés** sont des aliments formés par la combinaison de plusieurs éléments**.**
- **Les fongicides** sont des substances propres à détruire les champignons, en particulier les anticryptogamiques.
- **Produits vétérinaires** c'est la pharmacie de traitement d'animaux

Colonne 2 : Code type

Il s'agit des codes prédéfinis des différents types d'intrants. **Ne rien à inscrire dans cette colonne.**

Colonne 3 : Code intrants

Il s'agit des codes des intrants non prédéfinis dans cette section et annexé au manuel. Pour les intrants dont les codes sont déjà prédéfinis ne rien à inscrire dans cette colonne.

Colonne 4: Mode d'acquisition

Il s'agit d'indiquer le mode d'acquisition de chaque intrant déclaré par le ménage.

Inscrire :

1 si l'intrant a été acheté (montant intégralement supporté par le producteur qu'il soit à crédit ou au comptant.)

2 s'il s'agit d'un emprunt (utilisation temporaire d'un intrant appartenant à une tierce personne sans contrepartie)

4 s'il s'agit d'une subvention (achat dont la valeur est en partie supportée par un projet, une ONG, l'Etat, un particulier etc.)

8 s'il s'agit d'une location

16 s'il s'agit de cadeaux /legs

32 pour autre mode d'acquisition que ceux cités.

Remarques

- dans le cas où la modalité de la colonne 4 est 2 (emprunt) mettre des croix de la colonne 6 à la colonne 11 et renseigner la colonne 12.
- dans le cas où la modalité de la colonne 4 est 16 (cadeaux reçus / legs) mettre des croix de la colonne 6 à 10 et renseigner les colonnes 11 et 12.

Colonne 5 : Report de stock de 2007

Il s'agit demander au chef de ménage les quantités d'intrants en stock et qui étaient disponibles dans le ménage entre janvier 2007 et décembre 2007, qu'ils aient été acquis ou reçus en cadeau.

L'enquêteur inscrira donc dans cette colonne les quantités de stocks correspondant à chaque intrant.

***NB** : la période de référence est l'année 2007 (entre janvier 2007 et décembre 2007), seulement pour cette colonne. Ne rien écrire dans les parties grisées.*

Colonne 6 et 7 : Acquisition des intrants au comptant de 2008

Il s'agit d'inscrire les quantités totales d'intrants achetés au comptant et la valeur correspondante en franc CFA au cours de l'année 2008.

Colonne 6: Quantités

Inscrire les quantités totales d'intrants en gramme ou en litre achetés au comptant. Mettre des zéros si le ménage n'a pas acheté des intrants au comptant

***NB** : Ne rien écrire dans les parties grisées*

Colonne 7 : Valeur (en FCFA)

Inscrire la valeur totale des intrants achetés au comptant.

Colonne 8 à 10 : Acquisition des intrants à crédit

Il s'agit d'inscrire les quantités totales d'intrants achetés à crédit et la valeur correspondante en franc CFA.

Colonne 8 : Source de crédit

Dans le cas où le ménage a bénéficié d'un crédit pour financer l'acquisition de l'intrant, l'enquêteur portera la source de crédit.

Inscrire :

0 si le ménage n'a pas bénéficié de crédit pour financer l'acquisition de l'intrant

1 s'il s'agit d'une Banque

2 s'il s'agit d'une Institution de Micro Finance (IMF)

3 s'il s'agit d'un projet / ONG / Etat
4 s'il s'agit d'un vendeur
5 s'il s'agit d'une Organisation Paysanne
6 s'il s'agit d'une autre source de crédit que celles citées.

NB : *dans le cas où il existe plusieurs sources de crédit pour le même intrant, inscrire le code de la source la plus importante en valeur.*

Colonne 9 : Quantité

Inscrire la quantité totale des intrants achetée à crédit au cours de l'année 2008. Mettre des zéro si le ménage n'a pas acheté des intrants à crédit.

NB : Ne rien écrire dans les parties grisées

Colonne 10: Valeur (en FCFA)

Inscrire la valeur totale des intrants achetée à crédit.

NB *: si l'enquêté ne se rappelle pas* de *la quantité achetée, il faudra lui demander la valeur d'acquisition. L'enquêteur estimera la quantité en divisant la valeur d'acquisition par le prix unitaire du produit.*

Colonne 11 : Cadeaux reçus

Inscrire la quantité totale de l'intrant reçue en cadeaux. Dans le cas où le ménage n'aurait pas reçu d'intrant en cadeau, mettre des zéros.

Colonne 12: Utilisation des intrants

Il s'agit de préciser les activités pour lesquelles sont utilisés les intrants qui ont été acquis. Inscrire dans les cases réservées le code correspondant :

0 non utilisé
1 culture pluviale
2 maraîchage
4 arboriculture
8 élevage

Remarques

- dans le cas où les intrants acquis sont utilisés pour plusieurs activités, faire la somme des codes correspondants aux modalités et inscrire le résultat obtenu dans les bacs.
- s'il n'y a pas eu d'acquisition d'intrant, inscrire des croix (xx)

SECTION A.3.4: NIVEAU DE SÉCURITÉ ALIMENTAIRE DES MÉNAGES

Cette section est destinée à apprécier le niveau de sécurité alimentaire des ménages.

Définition : La sécurité alimentaire d'un ménage est une situation dans laquelle tous les membres d'un ménage consomment de la nourriture saine et nutritive en quantité suffisante pour avoir une croissance et un développement normaux et pour mener une vie saine et active. Un ménage est en situation d'insécurité alimentaire s'il ne peut pas produire ou acheter suffisamment de nourriture, ou s'il n'a pas accès à un approvisionnement suffisant, ce qui ne lui permet pas de se nourrir de façon saine nutritionnellement adéquate. L'insécurité alimentaire se réfère aux conditions qui font qu'un ménage n'à pas suffisamment de nourriture ou d'argent pour en acheter, et non aux autres causes de la faim (suivre un régime ou être dans l'incapacité physique de faire la cuisine ou de se procurer des aliments).

NB : *l'enquêteur veillera particulièrement à une bonne introduction de cette fiche auprès du ménage afin de la préparer psychologiquement à donner des réponses justes aux différentes questions. Du reste, si l'enquêteur a lui-même bien compris les questions, il peut facilement faire des recoupements de réponses pour déceler certaines erreurs de réponses*

Remplir soigneusement l'en-tête conformément à la **section A3.0.**

Question 1 : Votre production agricole arrive t-elle à couvrir les besoins alimentaires de votre ménage durant la campagne 2007/2008 ?

Inscrire :

0 si non
1 si oui
2 ne produit pas

Remarque

- *Si* oui, aller à 9 et mettre des croix de Q2 à Q9.
- Si 2, mettre des croix à Q2.
- La campagne agricole 2007/2008 commence le 30avril 2007 et s'achève le 1er mai 2008.

NB : Pour le cas des cultures de rente, demander si la vente de ces produits lui permet de couvrir les besoins des membres de son ménage

Question 2 : Si non pourquoi

Inscrire:

1 mauvaise récoltes
2 pertes de récolte
4 manque de terre
8 insuffisance d'autres facteurs de production (main d'œuvre ; équipement…)
16 familles trop nombreuses
32 autres raisons à préciser

Remarques

- Dans le cas où il y'aurait plusieurs raisons, encercler et faire la somme des codes correspondants aux modalités et inscrire le résultat dans les bacs.
- Si la réponse à Q1 est oui, mettre des croix dans le bac correspondant.

Question 3 : Les membres ont ils en un moment quelconque manqué de moyens pour disposer des aliments qu'ils consomment normalement durant la campagne 2007 /2008.

Cette question se rapporte sur ce qu'un ménage mange en temps normal, même si son régime alimentaire habituel est insuffisant en quantité ou mal équilibré. Insister sur les questions pour vérifier les réponses du chef de ménage

Inscrire :

0 si non
1 si oui

NB *: si non, aller à la question 9.*

Question 4 : Ya t'il des mois durant lesquels les pénuries alimentaires sont survenus ?

Il s'agit de préciser les mois considérés comme mois de pénurie dans les bacs correspondant.

Se référer aux périodes de récolte habituelles dans la zone Inscrire :

0 dans les cases des mois non considérés comme mois de pénurie
1 dans les cases des mois considérés comme mois de pénurie.

Question 5 : Quelles sont les autres raisons des pénuries alimentaires (pour le ménage)

Inscrire :

0 s'il n'y a aucune autre raison des pénuries alimentaires pour le ménage
1 s'il s'agit d'un manque d'activités génératrices de revenus (AGR)
2 s'il s'agit des incapacités de travailler pour cause de maladie ou de blessure
4 s'il s'agit d'autres raisons que celles citées (à préciser).

Remarques

- ***AGR** : Il s'agit ici de toute activité susceptible de procurer des revenus autres que l'agriculture de base (pluviale)*
- *Dans le cas où il y'aurait plusieurs raisons, encercler et faire la somme des codes correspondants aux modalités et inscrire le résultat dans les bacs. Si une modalité, inscrire la modalité*

Question 6 : En quoi les habitudes alimentaires du ménage ont-elles été affectées par une pénurie alimentaire ?

L'expression « *habitudes alimentaires du ménage ont-elles été affectées par une pénurie alimentaire* » se réfère à la réaction immédiate d'un ménage face à une pénurie alimentaire.

Inscrire :

1 si la réaction immédiate d'un ménage face à une pénurie alimentaire se traduit par une réduction du nombre de repas ;
2 si la réaction immédiate d'un ménage face à une pénurie alimentaire se traduit par la réduction de la quantité par repas pris ;
4 si la réaction immédiate d'un ménage face à une pénurie alimentaire se traduit par une consommation des produits de cueillette
8 si une autre réaction immédiate est développée pour faire face à une pénurie alimentaire.

***NB** : Dans le cas où il y'aurait plusieurs raisons, faire la somme des codes correspondants aux modalités et inscrire le résultat dans les bacs.*

Question 7 : Quelles sont les mesures prises pour faire face à cette pénurie alimentaire ?

Cette question se réfère aux actions concrètes entreprises par le ménage pour faire face à la pénurie alimentaire.

Inscrire :

1 vente d'animaux (y compris la volaille)
2 prélever sur l'épargne pour acheter des aliments
4 contracter un prêt
8 obtenir une aide des parents
16 ventes de terre (terres d'habitation et terres agricoles)

32 autres mesures que celles citées (à préciser).

***NB** : Dans le cas où il y'aurait plusieurs modalités, encercler et faire la somme des codes correspondants aux modalités et inscrire le résultat dans les bacs.*

Question 8 : Quels sont les appuis dont vous avez bénéficié pour faire face à cette pénurie alimentaire ?

Cette question vise à identifier les sources d'assistance alimentaire. Inscrire **:**

0 si le ménage n'a bénéficié d'aucun appui pour faire face à cette pénurie alimentaire
1 si le ménage a obtenu une aide d'autres personnes pour faire face à cette pénurie alimentaire
2 si le ménage obtenu une aide du gouvernement pour faire face à cette pénurie alimentaire
4 si le ménage obtenu une aide d'organisations caritatives pour faire face à cette pénurie alimentaire

***NB** : Dans le cas où il y'aurait plusieurs modalités, encercler et faire la somme des codes correspondants aux modalités et inscrire le résultat dans les bacs.*

Question 9 : Quels sont les types de catastrophes naturelles dont le ménage à été victime au cours des 12 derniers mois?

Inscrire:

0 si le ménage n'a été victime d'aucun type de catastrophe naturelle ;
1 si le ménage a été victime d'une inondation
2 si le ménage a été victime d'une sécheresse
4 si le ménage a été victime de ravageurs
8 si le ménage a été victime de maladies du bétail
16 si le ménage a été victime de maladies graves (choléra, méningite, onchocercose, VIH SIDA, etc.)
32 si le ménage a été victime d'autres types de catastrophes naturelles que celles citées (à préciser)

***NB** : Dans le cas où il y'aurait plusieurs modalités, encercler et faire la somme des codes correspondants aux modalités et inscrire le résultat dans les bacs.*

Question 10 : Quelle est l'ampleur de la perte de la production agricole et animale découlant des catastrophes signalées

Pour les cultures par exemple, la perte est habituellement évaluée en fonction du volume de la récolte par rapport à une année normale, par exemple :

Légère : baisse inférieure à 20 % (1/5); **Modérée** : baisse de 20 (1/5) à 40 % (2/5) ; **Sévère** : baisse supérieure à 40 % (2/5).

Inscrire :

1 si le ménage n'a été victime d'aucune perte de la production agricole et animale découlant des catastrophes signalées ;
2 si le ménage a été victime d'une légère perte de la production agricole et animale découlant des catastrophes signalées ;
3 si le ménage a été victime d'une perte de la production agricole et animale modérée découlant des catastrophes signalées ;
4 si le ménage a été victime d'une sévère perte de la production agricole et animale découlant des catastrophes signalées ;

Question 11: Le ménage craint il une pénurie alimentaire au cours des douze (12) prochains mois?

Le ménage craint une pénurie alimentaire s'il redoute de devoir faire face à une crise alimentaire à un moment quelconque durant la période de référence, en raison d'une menace de catastrophe naturelle, d'une perte d'un emploi ou d'autres facteurs. La crainte de la pénurie alimentaire est liée à la manière dont le ménage évalue sa propre situation de sécurité alimentaire pour les douze prochains mois.

Inscrire :

0 Le ménage ne craint pas une pénurie alimentaire au cours des douze (12) prochains mois ;
1 Le ménage craint une pénurie alimentaire au cours des douze (12) prochains mois ;

Question 12 : Quelles sont les mesures que vous envisagez pour faire face à la crainte ?

Il s'agit des initiatives personnelles développées par le ménage pour faire face à la crainte.

Inscrire:

0 si aucune mesure n'a été envisagé pour faire face à la crainte ;
1 si le ménage compte vendre des animaux (y compris la volaille**)** pour faire face à la crainte ;
2 si le ménage compte prélever sur l'épargne pour acheter des aliments ;
4 si le ménage compte contracter un prêt pour faire face à la crainte **;**
8 si le ménage compte obtenir une aide des parents pour faire face à la crainte ;
16 si le ménage compte vendre des terres pour faire face à la crainte **;**
32 si tout le ménage compte migrer pour faire face à la crainte ;
64 si le ménage envisage d'autres mesure (à préciser) que celles citées pour faire face à la crainte**.**

SECTION A.3.5 : CRÉDIT AGRICOLE ET MICROFINANCE

Cette fiche devra être renseignée auprès de tous les membres de l'exploitation agricole ayant contracté un crédit au cours des trois (3) dernières années pour ses activités de production agricole ou mener des activités génératrices de revenus (AGR).

NB : Si aucun membre du ménage n'a contracté aucun crédit, remplir l'entête et barrer le corps de la fiche d'une croix.

Remplir soigneusement l'en-tête conformément à la **section A3.0**.

Colonne 1 : N° d'ordre

Inscrire le numéro d'ordre des membres de l'exploitation ayant bénéficié un crédit au cours des trois (3) dernières années. Se référer à la colonne 30 de la **sous section A0.1.1 du cahier A0.**

Colonne 2 : Sexe

Inscrire :

1 si le membre du ménage est de sexe masculin
2 s'il est de sexe féminin

Colonne 3 : Nature du crédit

Il s'agit de préciser le type de crédit dont a bénéficié le membre.

Inscrire :

1 s'il s'agit d'un crédit en espèce
2 s'il s'agit d'un crédit d'intrant
4 s'il s'agit d'un crédit d'équipement
8 s'il s'agit d'un crédit d'animaux
16 s'il s'agit d'un autre crédit.

Remarques

- si un membre de ménages a contracté plusieurs types de crédit, faire la somme des codes des modalités correspondantes et inscrire dans les cases réservées ;
- un crédit est dit d'intrant si le membre du ménage a reçu un crédit sous forme d'intrants agricoles ;
- un crédit est dit d'équipement si le membre du ménage a reçu un crédit sous forme d'équipements ;
- un crédit est dit d'animaux si le membre du ménage a reçu un crédit sous forme d'animaux.

Colonne 4 : Année crédit

Il s'agit d'inscrire l'année à laquelle le membre du ménage a contracté le crédit.

Colonne 5: Somme empruntée (en franc CFA)

Inscrire en franc CFA la somme empruntée par le membre du ménage.

Colonne 6 : Montant plus intérêt à rembourser (en franc CFA)

Inscrire le montant en franc CFA y compris les intérêts à rembourser par le membre du ménage.

Colonne 7: Durée du crédit en mois

Inscrire en nombre de mois la durée du crédit emprunté par le membre du ménage.

Remarque : Pour un crédit d'une durée de moins d'un mois, inscrire un (01) mois.

Colonne 8 : Echéance de remboursement.

Inscrire :

1 si le remboursement du crédit s'effectue en mois.
2 si le remboursement du crédit s'effectue en trimestre (tous les 03 mois).
3 si le remboursement du crédit s'effectue en semestre (tous les 06 mois).
4 si le remboursement du crédit s'effectue en année.
5 si le remboursement du crédit s'effectue en une fois durant toute la période.
6 si le remboursement du crédit s'effectue autrement que les modalités déjà citées.

Colonne 9 : Montant du dernier paiement en franc CFA

Si le remboursement est échelonné, inscrire en franc CFA la somme à verser au dernier paiement.

Colonne 10 : Source de crédit

Inscrire :

1 si le crédit est obtenu auprès d'une banque (BACB, BIB…)
2 si le crédit est obtenu auprès d'une institution de micro-finance (IMF)
4 si le crédit est obtenu auprès d'une Organisation Non Gouvernementale (ONG) ou un projet

8 si le crédit est obtenu auprès d'un fournisseur
16 si le crédit est obtenu auprès d'un usurier
32 si le crédit est obtenu auprès d'un projet
64 si le crédit est obtenu auprès d'une tontine
128 si le crédit est obtenu auprès d'une autre source que celles citées

Colonne 11 : Caution

Inscrire :

0 si le crédit obtenu n'a pas fait l'objet d'une caution
1 si le crédit obtenu a fait l'objet d'une caution

Définition : *Une caution est une garantie qu'il faut donner pour avoir accès à un crédit. En général elle est en nature.*

Colonne 12 : Nature de la caution

Inscrire :

1 si la caution est donnée sous forme de maison
2 si la caution est donnée sous forme de terre
4 s'il s'agit d'une caution solidaire
8 si la caution est donnée par un tiers (membre) familial
16 si la caution est donnée par un tiers (membre) non familial
32 si la caution est donnée sous forme de bétail
64 si la caution est donnée sous forme de plantation
128 si la caution est donnée autrement que les modalités déjà citées

NB *: Inscrire des croix à la colonne 12 si le membre du ménage déclare que le crédit n'a pas fait l'objet de caution (modalités 0 à la colonne 11).*

Colonne 13 : Destination du crédit en espèce

Inscrire :

1 si le crédit est destiné à l'achat d'intrants
2 si le crédit est destiné à l'équipement
4 si le crédit est destiné à l'achat et à l'entretien des animaux d'élevage
8 si le crédit est destiné à des activités génératrices de revenues (AGR)
16 si le crédit est destiné à la construction
32 si le crédit est destiné aux besoins du ménage
64 si le crédit est destiné à tout autre chose que les modalités déjà citées.

Remarques

- si le crédit obtenu par le membre du ménage n'est pas en espèce inscrire des croix à la colonne 13.
- si le crédit à plusieurs destinations, faire la somme des codes des modalités correspondantes et inscrire dans les cases réservées.

CAHIER A.4 : SUIVI NUTRITIONNEL DES ENFANTS DE MOINS DE CINQ (5) ANS

Il comprend seulement une seule section : la section A4.1 : suivi nutritionnel de l'enfant de moins de 5 ans.

Remplissage du cahier :

Cahier :……. /……. Avant la barre, marquer le rang du cahier utilisé pour le ménage ; après la barre, marquer le nombre total de cahiers utilisés pour le ménage.

SECTION A.4.0 : ELÉMENTS D'IDENTIFICATION

L'enquêteur remplira soigneusement cette partie conformément à la **section A1.0 du cahier A1**.

Nom et prénom (s) de l'agent de saisie : Ne rien inscrire dans cette partie.

SECTION A.4.1 : SUIVI NUTRITIONNEL ET MESURES ANTHROPOMETRIQUES DES ENFANTS DE MOINS DE 5 ANS

Cette fiche a pour objectif de suivre l'état nutritionnel des enfants de moins de cinq (5) ans par la mesure anthropométrique (périmètre brachial, taille, poids…) dans le cadre de la lutte contre l'insécurité alimentaire et la pauvreté en milieu rural. Elle se remplit en deux (2) passages : **le premier au mois de juillet 2008 et le second au mois de décembre 2008.**

Après le premier passage de la section **en juillet 2008**, l'enquêteur doit reporter les informations de la colonne 1 à 6 dans un nouveau cahier et transmettre le premier cahier au contrôleur.

Passage :

L'enquêteur inscrira une croix selon l'ordre de passage (premier passage, deuxième passage) dans la case prévue à cet effet. La date de passage de la première phase ne sera pas reportée sur la fiche de la deuxième phase.

Remplir soigneusement l'en-tête conformément à la **section A4.0**.

NB : Dans le cas où il n'y a pas d'enfant de moins de cinq (5) ans dans le ménage remplir l'entête (section A4.0) et barrer le corps de la fiche à l'aide d'une croix.

Colonne 1 : N° d'ordre de l'enfant

Inscrire le n° d'ordre de chaque enfant de moins de cinq (5) ans tel qu'il figure à la ***colonne 1 de la sous section A0.1.1 du cahier A0 « Structure sociodémographique du ménage »*** du tronc commun.

Colonne 2 : Nom et prénom(s) de l'enfant

Inscrire les nom et prénom(s) de l'enfant tel que inscrit dans la colonne 2 de la **sous section A0.1.1** du cahier **A0** ***« Structure sociodémographique du ménage »*** du tronc commun.

Colonne 3 : N° d'ordre de la mère ou de la tutrice

Inscrire le n° d'ordre de la mère ou de la tutrice de l'enfant.

Colonne 4 : Nom et prénom(s) de la mère ou de la tutrice

Inscrire les nom et prénom(s) de la mère ou de la tutrice de l'enfant tel qu'il figure à la colonne 2 de la **sous section A0.1.1 du cahier A0** ***« Structure sociodémographique du ménage »*** du tronc commun.

Colonne 5 : Age de l'enfant

Inscrire l'âge de l'enfant en nombre de mois. Pour cela, il est important de poser d'autres questions subsidiaires pour avoir l'âge exact en mois.

L'âge inscrit à la colonne 7 de la **sous section A0.1.1 du cahier A0** du tronc commun étant en année révolue 0, 1, 2, 3, 4 ans, cela signifie que l'âge exact de l'enfant dépasse de quelques mois l'âge qui y figure.

Ainsi, si l'âge à la **sous section A0.1.1** est X, l'enquêteur devra procéder de la manière suivante :

Vous avez indiqué que « un tel » a **X** année(s) révolue(s). Combien de mois a-t-il de plus?
Soit **Y** le nombre de mois en plus.

Exemple :

L'enfant Madi a 4 ans révolus à la **sous section A0.1.1** (colonne 7). S'il a 6 mois de plus au moment du premier passage, on a :

- L'âge en mois de Madi à la **sous section A0.1.1** (colonne 7) = 4 x 12 = 48 mois
- L'age en mois de Madi dans cette section 1 (colonne 5) = 48 + 6 = **54 mois**

Colonne 6 : Sexe de l'enfant

Reporter le code du sexe de l'enfant.

Colonne 7 : Type d'allaitement

Il s'agit de préciser le type d'allaitement dont bénéficie l'enfant au cours de la période de passage de cette section (juillet 2008 pour le 1er passage, décembre 2008 pour le second passage)..

Inscrire :

1 sein seul (si l'enfant est allaité au lait maternel uniquement) ;
2 sein + liquide (si l'enfant est allaité au lait maternel y compris l'eau et les tisanes) ;
3 sein + bouillie (si l'enfant est allaité au lait maternel y compris les bouillies) ;
4 sein + solide (si l'enfant est allaité au lait maternel y compris les aliments solides) ;
5 sevré (si l'enfant n'est plus allaité au lait maternel) ;
6 artificiel (si l'enfant est allaité à tout lait autre que le lait maternel).

***NB** : Pour l'allaitement mixte (lait maternel + lait artificiel), mettre la modalité 2.*

Colonne 8 : Type de maladie

Il s'agit d'indiquer le type de maladie dont l'enfant a souffert durant les 15 derniers jours ayant précédé la mesure de juillet 2008 (pour le 1er passage) ou de décembre 2008 (pour le second passage).

Inscrire :

0 Aucune maladie ;
1 toux ;
2 fièvre ;
3 diarrhée ;
4 rougeole ;

5 autres (à préciser).

Remarques :

- Dans le cas où l'enfant a souffert de plusieurs maladies, indiquer celle dont il a le plus souffert.
- au cas où l'enfant inscrit à la sous section A0.1.1 du tronc commun décède avant le 1er passage de la section A4.1, renseigner les colonnes 1 à 6 et mettre des croix dans les colonnes 7 et 14.
- pour toute autre absence, mettre des croix dans les cases de la colonne 7 à 14.

Colonne 9 : Statut vaccinal contre la rougeole

Inscrire :

0 si l'enfant n'est pas vacciné contre la rougeole
1 si l'enfant est vacciné contre la rougeole
2 si la mère ou la tutrice ne sais pas

NB : *si l'enfant n'a pas atteint l'âge d'être vacciné contre la rougeole* ***(moins de 9 mois****) mettre une croix (x).*

Colonne 10: Périmètre brachial

Il s'agit d'inscrire en millimètres, la mesure du pourtour brachial de chaque enfant de moins de cinq (5) ans. Cette mesure s'effectuera entre le **15 et le 30 juillet 2008** pour le premier passage et entre le **15 et le 30 décembre 2008** pour le second passage.

NB : *placer le brassard à mi- hauteur du bras gauche de l'enfant; le plaquer sans le serrer et lire le périmètre brachial avant de retirer le brassard. Si l'enfant est gaucher, prendre la mesure sur le bras droit.*

Colonne 11 : Poids de l'enfant en kilogrammes (Kg)

Inscrire la mesure du poids de l'enfant en kg avec 2 chiffres après la virgule (exemple : 2,50 kg).

Colonne12 : Taille de l'enfant en centimètres (cm)

Inscrire la mesure de la taille de l'enfant avec 1 chiffre après la virgule (exemple : 135,5 cm).

Colonne13 : Œdèmes bilatéraux

Inscrire :

0 s'il n'y a pas de présence d'œdèmes ou si les œdèmes ne sont pas présents sur les deux pieds
1 si l'enfant présente des œdèmes bilatéraux (sur les deux pieds).

Colonne 14 : Handicap

Il s'agit du handicap pouvant altérer la mesure de la taille uniquement (déformation des membres inférieurs, déformation de la colonne vertébrale). Inscrire :

0 si l'enfant ne présente pas un handicap de cette nature
1 si l'enfant présente un handicap de cette nature.

CAHIER A.5 : REVENUS DES MENAGES AU COURS DE 12 DERNIERS MOIS

Ce cahier comporte deux (2) sections :

- Section A5.2 : revenus agricoles du ménage au cours des douze (12) derniers mois
- Section A.2.3: revenus non agricoles du ménage au cours des douze (12) derniers mois

Remplissage du cahier :

Cahier :……. /……. Avant la barre, marquer le rang du cahier utilisé pour le ménage ; après la barre, marquer le nombre total de cahiers utilisés pour le ménage

SECTION A.5.0 : ELÉMENTS D'IDENTIFICATION

L'enquêteur remplira soigneusement

Région: Inscrire le nom de la région et le code.

Province: Inscrire le nom de la province et le code.

Commune: Inscrire le nom de la commune et le code.

Type localité : Inscrire le type de la localité et le code.

Village/secteur: Inscrire le nom du village/secteur et le code.

Numéro du ménage : Inscrire le numéro du ménage.

Nom et prénom (s) du chef de ménage: Inscrire le nom et le (s) prénom(s) du chef de ménage.

Nom de l'enquêteur: l'enquêteur portera ses nom et prénom(s).

Date de passage: l'enquêteur inscrira la date de remplissage de cette fiche. Au cas où il y a eu plusieurs passages pour la même fiche, inscrire seulement la date du 1er passage.

Nom et visa du contrôleur: le contrôleur inscrira ses nom et prénom(s) ainsi que sa signature après vérification de la fiche.

Date de contrôle : le contrôleur inscrira la date de contrôle de cette fiche en jour, mois et année. Au cas où il y a eu plusieurs contrôles inscrire seulement la date du dernier contrôle en jour, mois et année. |*J*__|*J*__|*M*__|*M*__|*A*__|*A*__|

Résultat du contrôle : Il s'agit d'inscrire :

1 si le questionnaire a été bien rempli sans retour sur le terrain ;
2 si le questionnaire a été corrigé après un retour sur le terrain ;
3 si le questionnaire a été totalement repris sur le terrain.

Nom et visa du superviseur : Le superviseur inscrira ses nom et prénom(s) ainsi que sa signature après vérification de la fiche.

Nom et prénom (s) de l'agent de saisie A: Ne rien inscrire dans cette partie conformément à la section 0 du cahier 1.

Nom et prénom (s) de l'agent de saisie B: Ne rien inscrire dans cette partie

SECTION A.5.1 : REVENUS AGRICOLES DU MÉNAGE AU COURS DES 12 DERNIERS MOIS

La fiche se remplit en fin de période. Elle est destinée à recueillir pour chaque ménage échantillon, les stocks de produits **avant les récoltes** de la **campagne 2007-2008** et l'ensemble des entrées (productions, achats, cadeaux reçus) et des sorties (ventes, dons) de produits des douze derniers mois c'est-à-dire entre le **1er octobre 2007 et le 30 septembre 2008.** Il s'agira des produits des cultures pluviales, des produits maraîchers, des produits de la cueillette, des produits ligneux, des produits de l'élevage et des produits fruitiers. Pour les produits voir la liste et les codes en annexe du manuel.

Remplir soigneusement l'en-tête conformément à la **section A5.0.**

Colonne 1: N° d'ordre du membre du ménage

Dans cette colonne on reportera les numéros d'ordre des membres du ménage ayant manipulé au moins un des produits figurant sur la liste "code des produits en annexe.

Le numéro d'ordre est répété autant de fois que de différents types de cultures pratiquées, de produits achetés ou reçus en dons.

Par exemple, si le membre du ménage a pratiqué du maïs, du mil et de l'arachide, on répétera trois fois son numéro d'ordre.

Colonne 2 : Type de produits

Il s'agira de demander à chaque membre du ménage s'il a eu à manipuler des produits suivants : produits des cultures pluviales, des produits maraîchers, des produits de la cueillette, des produits ligneux, des produits de l'élevage et des produits fruitiers.

Inscrire :

1 si le membre du ménage a eu à manipuler un produit des cultures pluviales ;
2 si le membre du ménage a eu à manipuler un produit maraîcher ;
3 si le membre du ménage a eu à manipuler un produit de la cueillette ;
4 si le membre du ménage a eu à manipuler un produit ligneux ;
5 si le membre du ménage a eu à manipuler un produit de l'élevage ;
6 si le membre du ménage a eu à manipuler un produit arboricole (uniquement les produits fruitiers)

Remarque

Pour facilit**er son travail, l'**enquêteur procédera (par membre de ménage ayant manipulé un produit) à l'enregistrement des types de produits manipulés selon l'ordre suivant :

- **Première étape :** Enregistrement de tous **les produits des cultures pluviales** que le membre du ménage a eu à manipuler : types de céréales, de cultures de rente et des autres cultures vivrières ;
- **Deuxième étape :** Enregistrement de tous les **produits maraîchers** que le membre du ménage a eu à manipuler : oignon, chou, tomate, etc. ;
- **Troisième étape** : Enregistrement de tous les **produits de la cueillette** que le membre du ménage a eu à manipuler : amande de karité, graines de néré, etc.
- **Quatrième étape** : Enregistrement de tous les **produits ligneux** que le membre du ménage a eu à manipuler : bois de chauffe, bois de service et bois d'œuvre.
- **Cinquième étape** : Enregistrement de tous les **produits de l'élevage** que le membre du ménage a eu à manipuler : lait, œuf et miel.
- **Sixième étape** : Enregistrement de tous les **produits arboricoles** que le membre du ménage a eu à manipuler : mangue, agrumes, papaye, etc.

Colonne 3: Nom et code des produits

Inscrire le nom et le code de des produits des cultures pluviales, des produits maraîchers, des produits de la cueillette des produits ligneux, des produits de l'élevage et des produits fruitiers que le membre a utilisé au cours de la période de référence.

- ✓ Pour chaque type de produits, l'enquêteur inscrira autant de lignes que de cultures ou de produits utilisés ;
- ✓ Pour les produits des cultures pluviales, des cultures maraîchères, des cultures fruitières, l'enquêteur inscrira autant de lignes que de cultures ou de produits pratiqués durant les douze (12) derniers mois, que celles-ci soient en pure, principale ou secondaire (voir codes des produits en annexe).
- ✓ Pour les produits ligneux il s'agit de :
  - Bois de chauffe : bois utilisé pour l'obtention de l'énergie thermique.
  - Bois de service : Bois souvent utilisé à l'état brut pour la confection des Hangars.
  - Bois d'œuvre : Bois ayant subit une transformation assez avancée dans la fabrication des objets d'art (meubles, chaises, instruments de musique)
- ✓ Pour les produits de l'élevage, le lait en boite et le lait en poudre, ne sont pas concernés par cette section.

Colonne 4 : Code de l'ULM

Inscrire, pour chaque produit le code de l'ULM qui a servi à mesurer la production, effectué les ventes, les achats, les dons ou cadeaux reçus au cours des douze derniers mois (entre le1er octobre 2007 et le 30 septembre 2008). Pour chaque ligne l'ULM retenue sera celle que l'enquêteur utilisera pour l'ensemble des postes.

***NB**: pour le remplissage de cette fiche, les ULM utilisées sont celles en annexe du présent document.*

Remarque très importante:

- pour le coton, l'ULM aura pour code 13 ; la production et les autres variables seront enregistrés en Kilogramme.
- pour l'igname, l'ULM utilisé sera l'unité de tubercule (code 14)
- pour la patate les ULM utilisées sont la cuvette, le plat Yorouba, le tas, etc.

Le poids de L'ULM est obtenu de la manière suivante :

- pour les ignames l'enquêteur devra peser un lot de tubercules (5 à 10) du ménage en prenant soin de ne privilégier ni les gros ni les petits. En divisant le poids obtenu par le nombre de tubercules, il obtiendra un poids moyen qui sera considéré comme l'équivalent de l'ULM. Les colonnes ''nombre vendu'', ''acheté'', etc. seront évaluées en nombre de tubercules. Dans le cas où il n'y a pas de stock dans le ménage, l'enquêteur devra obtenir un poids moyen sur le marché du village.
- pour la patate, la commercialisation se fait à travers des récipients communément utilisés dans le village (cuvette, plat Yorouba,...), l'enquêteur obtiendra le poids de ces ULM remplies de patates sur le marché du village.
- Pour le lait, l'ULM utilisée est le litre (code 12) ;
- Pour les œufs, l'ULM utilisée est l'unité (code 14).
- Pour le miel, l'ULM utilisé est le kilogramme (code13)

Colonne 5: Equivalent de l'ULM en kilogramme (kg) grains

Inscrire, pour chaque produit l'équivalent en Kg, litre, ou unité de chaque unité locale de mesure qui a servi à la vente, aux achats, aux dons ou cadeaux reçus.

Colonne 6 : Stock (avant les récoltes 2007/2008)

Inscrire la quantité de stock de produits avant les récoltes de la campagne 2007/2008 et disponible dans le ménage.

NB : *lorsqu'il n'y a pas de stock de produit, mettre des zéros (00).*

Colonne 7: Production de la campagne 2007/2008 (en nombre d'ULM)

Il s'agit de préciser la production en nombre d'ULM que le membre du ménage a récolté durant la **campagne 2007/2008**. Mettre des zéros (00) dès lors qu'il n'y a pas eu de production.

Colonne 8 et 9 : Achat de produits

Colonne 8 : Nombre d'ULM acheté

Il s'agit de préciser pour chaque culture ou produit le nombre d'ULM acheté par le membre du ménage entre le1er octobre 2007 et le 30 septembre 2008.

NB : *lorsque le produit n'a pas fait l'objet d'achat, mettre des zéros (00).*

Colonne 9 : Valeur des achats en F CFA

Inscrire pour chaque produit, la valeur des achats en F CFA.

NB : *lorsque le produit n'a pas fait l'objet d'achat, mettre des zéros* (00) *à la colonne « valeur ».*

Colonne 10 à 11: Ventes

Colonne 10: Nombre d'ULM vendu

Il s'agit de préciser pour chaque culture ou produit, le nombre d'ULM de la production vendue par le membre du ménage entre le1er octobre 2007 et le 30 septembre 2008.

NB : *lorsque le produit n'a pas fait l'objet de vente, mettre des zéros aux colonnes 10, 11, 13 et des croix à la colonne 12.*

Colonne 11: Valeur des ventes en F CFA

Il s'agit d'indiquer la valeur des ventes effectuées par le membre du ménage au cours de la période de référence.

NB *: Lorsque la production n'a pas fait l'objet de vente, mettre des zéros* (00).

Colonne 12 : Utilisation du revenu

Il s'agit d'indiquer l'utilisation qui a été faite du revenu issu de la vente de la production des douze derniers mois par le membre du ménage (entre le1er octobre 2007 et le 30 septembre 2008).

Inscrire :

0 si le revenu de la vente n'a pas été utilisé
1 si le revenu de la vente a servi aux soins de la famille

2 si le revenu de la vente a servi à payer la scolarité des enfants
4 si le revenu de la vente a servi à l'achat d'aliments (alimentation humaine)
8 si le revenu de la vente a servi aux cérémonies socio -culturelles
16 si le revenu de la vente a servi à l'équipement agricole
32 si le revenu de la vente a servi à l'achat d'intrants agricoles
64 si le revenu de la vente a servi à l'habitat et au transport des personnes
128 si le revenu de la vente a servi à toute autre utilisation non citée ci- dessus.

Remarques

- La modalité « 0 » regroupe les revenus non encore affectés à une dépense, c'est-à-dire l'épargne, la thésaurisation, etc.
- Dans le cas où il y'a eu plusieurs utilisations, faire la somme des codes correspondants aux modalités et inscrire le résultat obtenu dans les bacs**.**
- Lorsque la production n'a pas fait l'objet de vente, mettre des croix*(xx).*

Colonne 13 : Montant des ventes consacré à l'achat d'aliments (en FCFA)

Inscrire le montant de la valeur totale des ventes qui ont été consacrées à l'achat de produits alimentaires entre le1er octobre 2007 et le 30 septembre 2008.

Remarques

- Lorsqu'il n'y a pas eu achat d'aliments à partir de la vente du produit mettre des zéros *(00)*.
- Lorsque la production n'a pas fait l'objet de vente, mettre des croix

Colonne 14 : Autoconsommation (en nombre d'ULM)

Inscrire le nombre d'ULM de la production qui a été utilisé pour la consommation propre entre le1er octobre 2007 et le 30 septembre 2008.

Remarques

- S'il n'y a pas eu d'autoconsommation, mettre des zéros *(00)*.
- **L'autoconsommation** : c'est la partie de la production utilisée par le propriétaire ou par l'un des membres du ménage et qui a été consommée par le ménage et ses relations (amis, invités à l'occasion d'une cérémonie, etc.)

Colonne 15: Dons (en nombre d'ULM)

Inscrire pour chaque produit le nombre d'ULM donné par le membre du ménage à une tierce personne (hors du ménage) entre le1er octobre 2007 et le 30 septembre 2008.

***NB** : Lorsqu'il n'y a pas eu de don mettre des zéros (00).*

Colonne 16: Cadeaux reçus (en nombre d'ULM)

Inscrire pour chaque produit le nombre d'ULM reçu en cadeau (d'une personne hors du ménage) par le membre du ménage entre le1er octobre 2007 et le 30 septembre 2008.

***NB :** Lorsque le ménage n'a pas reçu de produits en cadeaux, mettre des zéros (00).*

SECTION A.5.2 : REVENUS NON AGRICOLES DU MÉNAGE AU COURS DES 12 DERNIERS MOIS

Il s'agit pour l'enquêteur, d'apprécier le niveau des revenus non agricoles dont bénéficient les membres du ménage par la réalisation de certaines activités, y compris la pêche et la faune.

Remplir soigneusement l'en-tête conformément à la **section A5.0.**

Colonne 1 : N° d'ordre

Inscrire le numéro d'ordre du membre tel qu'il figure à la colonne 1 de la **sous section A0.1.1** ***« Structure sociodémographique du ménage »*** **du cahier A0** du tronc commun.

NB : *le numéro d'ordre du membre sera répété autant de fois (inscrit plusieurs fois) qu'il aura exercé des activités non agricoles qui lui ont procuré un revenu.*

Colonne 2 : Sources de revenus non agricoles au cours des douze (12) derniers mois

Inscrire les noms et les codes des activités exercées par le membre au cours des 12 derniers mois et qui lui a procuré des revenus (voir liste des activités en annexe).

Colonne 3 : Situation dans l'activité

Il s'agit d'inscrire le code de la situation du membre dans l'activité qu'il a exercé et qui lui a rapporté un revenu. Inscrire :

1 indépendant
2 salarié
3 employeur
4 aide familiale
5 apprenti
6 bénévole
7 autres (à préciser)

Remarques

- est indépendant tout membre du ménage qui travaille à son propre compte. Il peut se faire aider par des aides familiaux ou des apprentis ;
- est salarié tout membre du ménage qui bénéficie d'une rémunération périodique de son travail ;
- est employeur tout membre du ménage qui a au moins un travailleur qu'il rémunère ;
- est aide familial tout membre du ménage participant aux activités sans une quelconque rémunération ;
- est apprenti, tout membre du ménage qui est en apprentissage d'un métier et ne reçoit pas une rémunération liée à cet apprentissage ;
- est bénévole tout membre du ménage qui exerce une activité sans une rémunération officielle ;
- est autre tout membre dont la situation est différente de celles citées plus haut.
- si la colonne 3 prend une des valeurs 4, 5 et 6, mettre des croix dans les cases des colonnes 8, 9 et 10 et des zéros dans les colonnes 5, *7* e*t 11*. Les colonnes 4 et6 devront être renseignées.

Colonne 4 et 5 : Revenu périodique

Colonne 4 : Période d'obtention du revenu

Inscrire :

0 aucune
1 si le membre obtient le revenu de son activité chaque jour ;
2 si le membre obtient le revenu de son activité chaque semaine ;
3 si le membre obtient le revenu de son activité chaque mois ;
4 si le membre obtient le revenu de son activité de façon ponctuelle ;
5 si autres périodes (à préciser).

Colonne 5 : Montant du revenu périodique

Il s'agit d'inscrire le montant (en FCFA) du revenu déclaré par le membre selon la période indiquée en colonne 4 (jour, semaine, mois, ponctuel ou autres).

NB : *au moment du passage de l'enquêteur, si le membre n'a pas encore perçu un revenu au cours de la période considérée, mettre des zéros (00) à la colonne 5.*

Colonne 6 : Durée dans l'activité

Il s'agit d'enregistrer le nombre de périodes (jour, semaine, mois, ponctuel ou autres) passées par le membre dans l'activité au cours des 12 derniers mois.

Colonne 7 : Revenu total

Calculer et inscrire le revenu total (colonne 5 X colonne 6) tiré de l'activité exercée par le membre au cours des 12 derniers mois.

Colonne 8 : Evolution du revenu

Il s'agit d'enregistrer le point de vue du membre sur l'évolution de son revenu **au cours des 12 derniers mois**.

Inscrire :

1 augmenté
2 inchangé
3 diminué

NB : *l'enquêteur insistera pour obtenir une réponse.*

Colonne 9 : Prévision

Il s'agit d'enregistrer le point de vue du membre sur les perspectives d'évolution de son revenu périodique au cours des 12 prochains mois.

Inscrire :

1 augmentera

2 restera inchangé

3 diminuera

NB : *l'enquêteur insistera pour obtenir une réponse.*

Colonne 9 : Prévision

Il s'agit d'enregistrer le point de vue du membre sur les perspectives d'évolution de son revenu périodique au cours **des 12 prochains mois**.

Inscrire :

1 augmentera ;
2 restera inchangé ;
3 diminuera

NB : *l'enquêteur insistera pour obtenir une réponse.*

Colonne 10 : Utilisation du revenu

Il s'agit d'indiquer l'utilisation qui a été faite du revenu par le membre du ménage. En cas de plusieurs utilisations, faire la somme des codes correspondants aux modalités et inscrire le résultat obtenu dans les bacs.

Inscrire :

0 si le revenu de l'activité n'est pas encore utilisé
1 si le revenu de l'activité a servi aux soins de la famille
2 si le revenu de l'activité a servi à payer la scolarité des enfants
4 si le revenu de l'activité a servi à l'achat d'aliments (alimentation humaine)
8 si le revenu de l'activité a servi aux cérémonies socioculturelles
16 si le revenu de l'activité a servi à l'équipement agricole
32 si le revenu de l'activité a servi à l'achat d'intrants agricoles
64 si le revenu de l'activité a servi à l'habitat et au transport de personne
128 si le revenu de l'activité a servi à toute autre utilisation non citée ci-dessus

NB : la modalité « 0 » regroupe les revenus non encore affectés à une dépense, c'est-à-dire l'épargne, la thésaurisation, etc.

Colonne 11 : Achats d'aliments

Il s'agit d'inscrire le montant du revenu total de l'activité exercée qui a été consacré à des achats d'aliments au cours des 12 derniers mois.

ANNEXE 1 : MÉTHODES DE MESURE ANTHROPOMÉTRIQUES

L'anthropométrie est l'une des méthodes utilisées pour décrire l'état nutritionnel des populations. Les mesures anthropométriques recouvrent l'ensemble des mesures des caractéristiques physiques du corps humain (poids, taille, épaisseur des plis cutanés, circonférence brachiale, différents diamètres des chevilles, des poignets et des genoux, la largeur des épaules, le périmètre thoracique, le périmètre crânien etc.).

Dans ce document, les mesures retenues sont celles utilisées couramment pour le dépistage rapide de la MPE : la mesure du poids, de la taille et de la circonférence du bras.

Mesure du poids d'un enfant

L'outil utilisé est la balance.

Pour les enfants de plus de 4 ans et les adultes, il faut un pèse personne de portée de 100 à 120 kg et une précision de 0,5 kg.

Pour les enfants de moins de 4 ans on utilise un pèse bébé de portée de 20-25 kg et une précision de 0,1 kg.

- Poser la balance sur une surface dure horizontale et plane
- Régler la balance à zéro
- Demander à la mère de déshabiller l'enfant
- Immobiliser le cadran de la balance avec les mains
- -Lire le poids en arrondissant à 0,1 kg (100g) près lorsque l'enfant est immobile et l'aiguille de la balance station

Figure 5-3. Pesée de l'enfant en utilisant la balance suspendue Salter

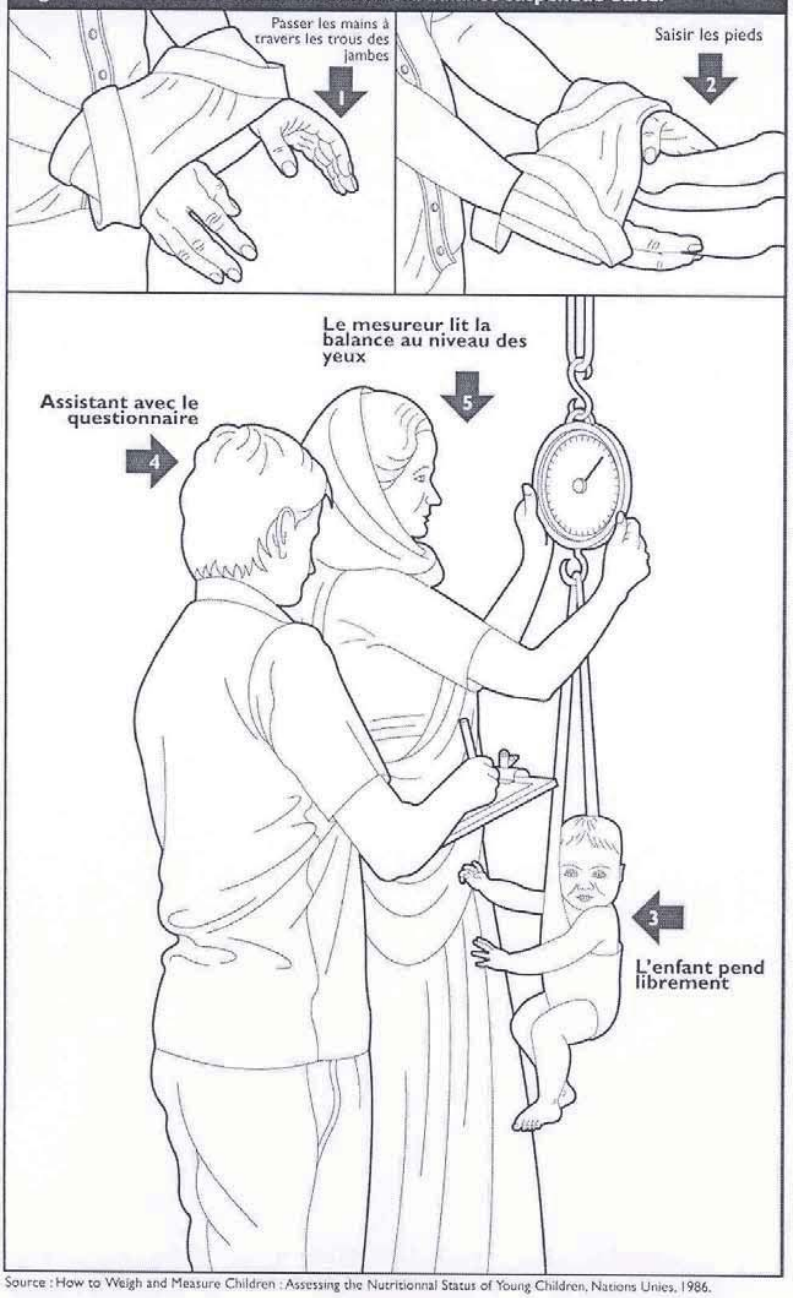

Source : How to Weigh and Measure Children : Assessing the Nutritionnal Status of Young Children, Nations Unies, 1986.

Figure 5.4. Pesée de l'enfant en utilisant la balance électronique

Source: How to Use the UNISCALE, UNICEF, 2000.

Mesure de la taille d'un enfant

L'outil utilisé est la toise :

- Toise verticale pour les enfants de plus de 2 ans et les adultes
- Toise horizontale pour les enfants de moins de 2 ans.

La toise doit être graduée en mm (précision 1mm ou 0,1 cm)

Evaluation de l'âge

Avant de mesurer un enfant il faut établir son âge. Si l'enfant a moins de deux ans, on le mesurera couché : la taille couchée correspond à la longueur. Si l'âge n'est pas connu avec exactitude, on mesurera l'enfant couché s'il mesure moins de 85 cm. S'il mesure 85 cm ou plus, on le mesurera en position debout.

Position debout

- Installer la toise sur une surface plane et dure, contre un mur ou une table et stabiliser la toise.
- Demander à la mère de retirer à l'enfant ses chaussures et le cas échéant de défaire les nattes ou tresses qui pourraient gêner la mesure
- Placer les pieds de l'enfant joints et à plat au centre de la toise, les talons au contact de la partie verticale de la toise.
- Appliquer les jambes de l'enfant contre le montant vertical.
- Veiller à ce que l'enfant ait les jambes droites, les chevilles et les mollets au contact du montant vertical.
- Demander à l'enfant de regarder droit devant lui et s'assurer que le regard est horizontal.
- s'assurer que les épaules sont horizontales et les mains le long du corps et vérifier que la tête, les omoplates et les fesses sont appliquées contre le montant vertical de la toise.
- Abaisser le curseur jusqu'à la tête de l'enfant et plaquer les cheveux de l'enfant.
- Quand l'enfant est correctement installé, effectuer la mesure en arrondissant à 0,1 cm (1mm) près.

Guide de mesure des indicateurs anthropométriques

Figure 5-1. Mesure de la taille de l'enfant – Taille pour les enfants de 24 mois et plus

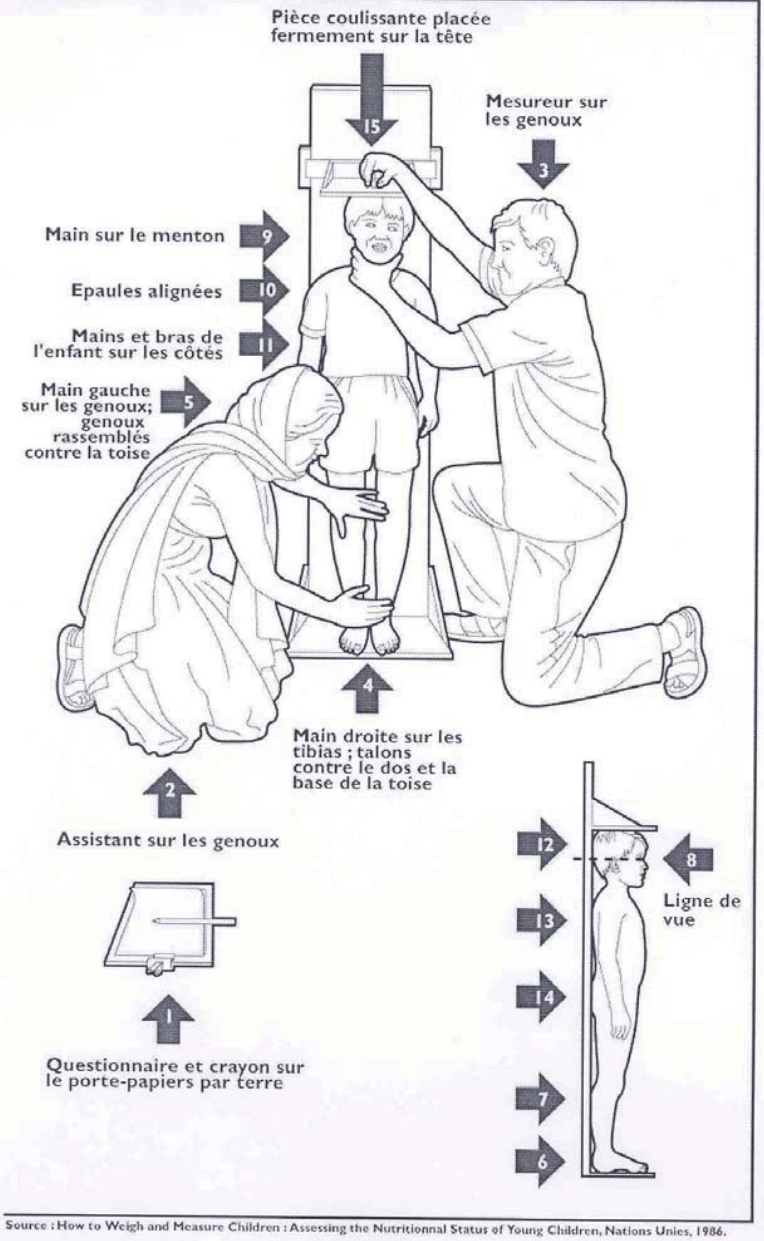

Source : How to Weigh and Measure Children : Assessing the Nutritionnal Status of Young Children, Nations Unies, 1986.

Position couchée

- -Placer la toise sur une surface dure et horizontale, par terre, sur le plancher ou sur une table stable.
- Faire allonger l'enfant sur la toise
- -Appliquer la tête de l'enfant contre la base de la toise de façon à ce qu'il regarde vers le haut.
- Le regard de l'enfant doit être dirigé dans le sens vertical, perpendiculairement au sol.
- S'installer de façon à avoir la tête au dessus de celle de l'enfant en le regardant droit dans les yeux.
- S'assurer que l'enfant est allongé à plat et au centre de la toise. Poser la main gauche sur les tibias de l'enfant ou sur les genoux et les appliquer fermement sur la toise. De la main droite, repousser le curseur de façon à ce qu'il s'applique fermement sur les talons de l'enfant.
- Une fois l'enfant en position correcte, faire la mesure en arrondissant à 0,1 cm près.

Figure 5-2. Mesure de la longueur de l'enfant – Longueur pour les nourrissons et les enfants de 0 à 23 mois

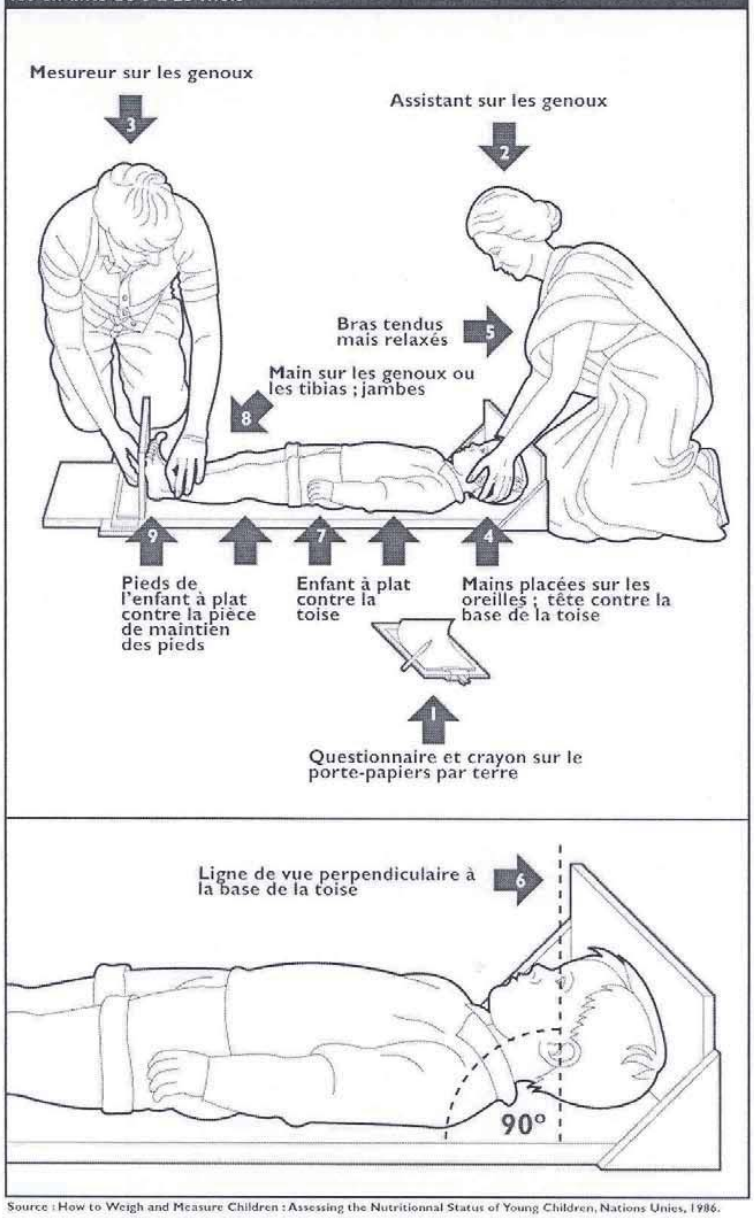

Source : How to Weigh and Measure Children : Assessing the Nutritionnal Status of Young Children, Nations Unies, 1986.

Mesure du tour de bras (périmètre brachial)

Le périmètre brachial est une mensuration valable chez les enfants de 6 mois à 5 ans. Il faut utiliser un mètre ruban souple et non extensible. Il existe des bandelettes conçues spécialement pour cela (Bandelette de SHAKIR). Pour faciliter l'interprétation, il existe des bandelettes à 3 ou 4 couleurs (vert, jaune ou orange, rouge). Dans le cas de la présente enquête, les bandelettes utilisées ont 4 couleurs (rouge, orange, jaune et vert traduisant des niveaux de malnutrition décroissants).

La mesure du tour de bras se prend à mi- hauteur entre l'extrémité de l'épaule et l'extrémité du coude.

- Pour déterminer le milieu du bras gauche de l'enfant, procéder comme suit :
- Commencer par localiser l'extrémité de l'épaule en recherchant la place de l'articulation avec le bout des doigts en faisant bouger le bras.
- Placer le zéro du mètre à ruban, qui est indiqué par deux flèches, au niveau de l'extrémité de l'épaule
- Tendre le ruban de façon à ce qu'il soit rectiligne et passe devant l'extrémité du coude
- Effectuer la lecture à ce niveau, en arrondissant à 0,1 cm près
- Diviser le résultat obtenu par deux de façon à déterminer le milieu du bras.
- On peut également repérer ce point en repliant le ruban sur lui-même. Avec cette seconde méthode on peut aussi se servir d'un morceau de ficelle et repérer le point central sur le bras de l'enfant à l'aide d'un crayon.
- Allonger le bras de l'enfant et enrouler le ruban tout autour, au niveau du point central. S'assurer que les chiffres du ruban sont bien placés du côté visible et que le ruban est appliqué sur la peau.
- Vérifier la tension du ruban sur le bras de l'enfant. Il faut que ce dernier soit correctement tendu sans être ni trop serré ni trop lâche.
- Une fois que le ruban est correctement placé sur le bras, à la tension qui convient, effectuer la lecture en arrondissant à 0,1 cm près.

Guide de mesure des indicateurs anthropométriques

Figure 5-5. Mesure du périmètre brachial de l'enfant

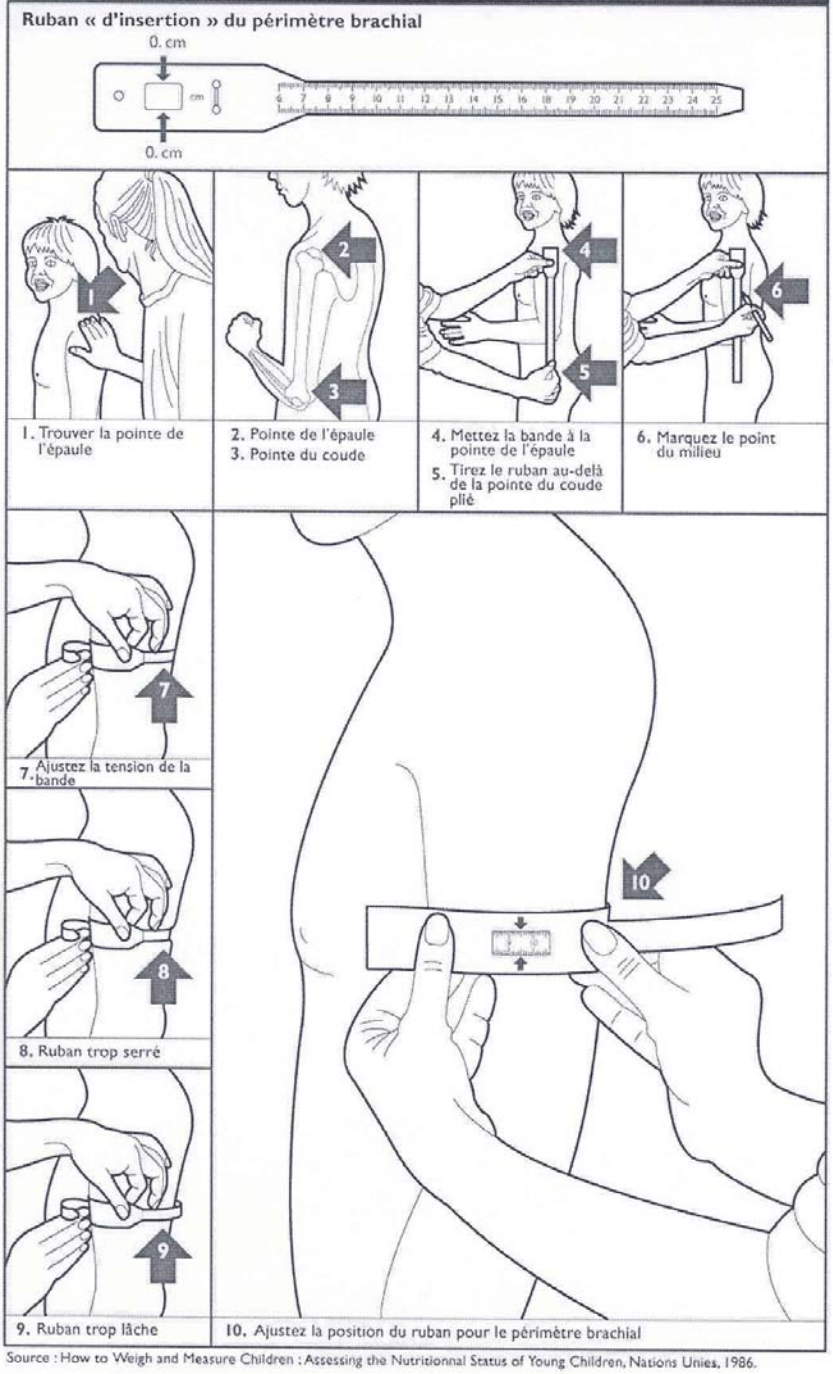

Source : How to Weigh and Measure Children : Assessing the Nutritionnal Status of Young Children, Nations Unies, 1986.

ANNEXE 2 : NOMENCLATURE DES ACTIVITÉS

Codes	Profession et métiers
	COMMERCE
400	commerçant
401	boutiquier
402	vendeur de tissus et friperie
403	vendeur de fruits
404	vendeur de beignets et d'autres aliments (vendeur d'aliments)
405	vendeur de légumes et arachides et tous condiments
406	aide vendeur
407	démarcheur
408	conseiller commercial
409	libraire
410	vendeuse de dolo
411	boucher
412	meunier
413	Vente de SPAI (Sous Produit Agro-Industriels)
414	Commerçant de céréale
415	Commerçant de bétail
416	Vendeur de sous produit de l'élevage
417	vente de fourrage de fauche
418	Vente de charbon de bois
499	autres métiers du commerce
	ARTISANAT
	Artisanat de production
500	tisserand - tricoteur (se)
501	forgeron
502	menuisier
503	teinturier
504	potier
505	vannier
506	cordonnier - tanneur
507	maçon - tâcheron
508	dolotière
509	fileuse de coton
	Artisanat d'art
510	bijoutier
511	sculpteur
512	peintre
	artisanat de service
520	mécanicien - réparateur de petits engins
521	garagiste
522	électricien
523	réparateur de montre - horloger
524	réparateur de radio, T.V.
519	soudeur

Nomenclature des activités (suite)

	ARTISANAT (suite)
525	plombier
526	photographe
527	tailleur
528	tôlier - ferrailleur
529	tapissier - matelassier
	Artisanat de l'activité extractive
530	Ramassage de sable, gravillon de carrière
531	Orpaillage
599	Autres métiers de l'artisanat
	SERVICES DOMESTIQUES SERVICES DIVERS
600	boy - cuisinier, gouvernante
601	serveur de restaurant - garçon d'hôtel - propriétaires de restaurants
602	servante de bar
603	gardien de nuit
604	barman - barmaid
605	taxi man - chauffeur - conducteur de bus
606	blanchisseur
607	coiffeur - coiffeuse
608	cireur
609	laveur - nettoyeur
610	maître et gérant d'hôtel
611	entrepreneur
612	puisatier
613	Boulanger
699	Autres services domestiques et services divers
	FORCES ARMEES ET SECURITE
700	militaire
701	gendarme
702	agent de police
703	pompier
704	agent de la GNR
705	autre personnel de la sécurité
	AUTRES METIERS ET PROFESSION
800	personnel du culte chrétien
801	personnel du culte musulman; marabout, imam, maître coranique
802	tradipraticien, guérisseur traditionnel
803	autres professions non classées ailleurs
	SANS PROFESSION, PROFESSION NON PRECISEE ET MIGRATION
994	Cadeaux et dons reçus des membres émigrés villes du Burkina
995	Cadeaux et dons reçus des membres émigrés milieu rural du Burkina
996	Cadeaux et dons reçus des membres émigrés hors Burkina
997	Transfert de fonds (retraite, pension, loyer des terres, maisons,…)
998	sans profession
999	profession non précisée

ANNEXE 3 : CODES CULTURES

NOM CULTURE	CODE CULTURE		NOM	CODE PRODUIT
CEREALES, TUBERCULES, CULTURES DE RENTE			**PRODUITS MARAÎCHERS**	
Mil	11		Oignon bulbe	40
Maïs	13		Oignon feuilles	41
Riz	14		Chou	42
Fonio	15		Tomate	43
Coton	16		Aubergine	44
Arachide	17		Aubergine	45
Sésame	18		Piment	46
Soja	19		Laitue	47
Niébé	20		Carotte	48
Voandzou	21		Pomme de terre	49
Igname	22		Haricot vert	50
Patate	23		Fraise	51
Taro	24		Concombre	52
Fabirama	25		Poivron	53
Manioc	26		Ail	54
Souchet	27		Gombo	55
Sorgho blanc	31		Courgettes	56
Sorgho rouge	32		Tabac	57
Blé	33		Autres	60
Gombo	55			
Aubergine locale	44			
Tabac	57			
Piment	46			

1

2

3

FRUITS			PRODUITS DE CUEILLETTE	
Mangue	80		Amandes de karité	90
Banane	81		Graines de néré	91
Papaye	82		Tamarin fruit	92
Goyave	83		Tamarin feuille	93
Anacarde	84		Feuille de baobab	94
Dattes	85		Fruit de baobab (pain de singe)	95
Ananas	86		Chenilles	96
Orange	87		Gomme arabique	97
Citron	88			

4

5

PRODUITS DE L'ELEVAGE			PRODUITS DE PECHE	
Lait	01		Poisson	06
Oeufs	02		Crevettes	07
Miel	03		Grenouilles	08

6

ANNEXE 4 : CODES DES UNITÉS DE MESURE LOCALE UTILISÉES

Nom de l'ULM	Code ULM		Nom de l'ULM	Code ULM
Boîte de tomate	01		Grand sac	09
Plat Yoruba	02		Charrette	10
Tine	03		Carton, caisse	11
Sac de 50 kg	04		Litre	12
Sac de 100 kg	05		Kg	13
Grand panier	06		Unité (pied, tas, sachet, etc.)	14
Petit panier	07			
Petit sac	08			

CODES DES CULTURES A UTILISER

Nom de la culture	Code de la culture		Nom de la culture	Code de la culture
Mil	11		Arachide	17
Sorgho blanc	31		Sésame	18
Sorgho rouge	32		Soja	19
Maïs	13		Niébé (haricot)	20
Riz	14		Voandzou (pois de terre)	21
Fonio	15		Igname	22
Coton	16		Patate	23

TABLEAU DU POIDS NET DES CULTURES

NOM CULTURE	CODE CULTURE	POIDS NET
Mil	11	grains
Sorgho blanc	31	grains
Sorgho rouge	32	grains
Maïs	13	grains
Riz	14	Riz Paddy
Fonio	15	Grain battu et vanné
Coton	16	Coton graine
Arachide	17	coque
Sésame	18	Grain battu et vanné
Soja	19	grains
Niébé	20	grains
Voandzou	21	grains
Igname	22	Tubercule
Patate	23	Tubercule

ANNEXE 5 : CODE DES OCCUPATIONS

CODE	NOMS OCCUPATIONS
00	Sans activité
01	Agriculture pluviale
02	Maraîchage
03	Arboriculture
04	Elevage
05	Pêche
06	Cueillette
07	Récoltes de produits ligneux
08	AGR (Artisanat, commerce, activités salariées
09	Recherche eau ou bois
10	Autres activités domestiques non rémunérées (Préparation des repas, nettoyage concession, soins des enfants)
11	Activités personnelles (activités sociales, formation)

CODE DES PRODUITS LIGNEUX

CODE	NOMS DES PRODUITS LIGNEUX
01	Bois de chauffe
02	Bois de service
03	Bois d'œuvre

ANNEXE 6 : CALENDRIER DE PASSAGE DU MODULE TRONC COMMUN

Cahier	Section	Date de passage
CH A1 : Socio démographie et stock de capital du ménage	**S1** : Structure sociodémographique	**Décembre 2007/Janvier 2008**
	S2 : Sécurisation foncière et gestion des conflits	
	S3 : Inventaire du patrimoine mobilier et immobilier	
	S4 : Patrimoine mobilier et immobilier acquis en 2007	
	S5 : Accès aux services socioéconomiques de base par le ménage	
CH A2 : Emplois de temps et Revenus/ dépenses trimestriels des ménages	**S1** : Sources de revenus	**1ères semaines de Avril, Juillet, Octobre, décembre 2008**
	S2 : Revenus agricoles du ménage au cours des trois derniers mois	
	S3 : Revenus non agricoles du ménage au cours des trois derniers mois	
	S4 : Autres dépenses alimentaires des trois derniers mois	
	S5: Dépenses alimentaires des trois derniers mois	
	S6: Emploi du temps	
CH A3 : Dépenses d'investissement et sécurité alimentaire des ménages	**S1** : Equipements et infrastructures acquis en 2008	**Décembre 2008/Janvier 2009**
	S2 : Charges supportées en 2008 dans l'exploitation des équipements et infrastructures	
	S3 : Acquisition des intrants	
	S4 : Niveau de sécurité alimentaire	
	S5 : Crédit agricole et micro-finance	
CH A4 : Suivi nutritionnel des enfants de moins de 5 ans	**S1:** Suivi nutritionnel des enfants de moins de 5 ans	**Juillet et décembre 2008**
CH A5 : Revenus des ménages au cours des 12 derniers mois	**S1** : Revenu agricoles du ménage au cours des douze derniers mois (2008) **S2** : Revenu non agricoles du ménage au cours des douze derniers mois (2008)	**Janvier 2009 (rétrospectif)**

MINISTERE DE L'AGRICULTURE
DE L'HYDRAULIQUE ET DES
RESSOURCES HALIEUTIQUES
-=-=-=-=-=--=-=-=-
SECRETARIAT GENERAL
-=-=-=-=-=--=-=-=-
DIRECTION GENERALE DES
PREVISIONS ET DES
STATISTIQUES AGRICOLES
-=-=-=-=-=--=-=-=-
DIRECTION DES STATISTIQUES
AGRICOLES
-=-=-=-=-=--=-=-=-

BURKINA FASO
Unité – Progrès – Justice

Tel : 50 – 32 – 45 – 79/80
Fax : 50 – 30 – 54 – 86
E-mail : agristat@ fasonet.bf

BUREAU CENTRAL DU RECENSEMENT GENERAL DE L'AGRICULTURE

RECENSEMENT GENERAL DE L'AGRICULTURE

MANUEL DU CONTROLEUR

MODULE TRONC COMMUN

Novembre 2007

INTRODUCTION

La collecte de données dans le cadre d'une enquête statistique est un travail d'équipe. Cette équipe est hiérarchisée en trois niveaux : superviseur, contrôleur, enquêteur. Le contrôleur est le maillon de la chaîne qui est en contact permanent avec l'enquêteur et qui garantit (au superviseur) l'exécution correcte des opérations de collecte. Il est de sa responsabilité que l'enquêteur fasse la collecte dans les délais et selon les procédures statistiques telles que consignées dans le manuel de l'enquêteur. Il est également responsable du suivi et du contrôle technique du travail. Aussi, tout contrôleur doit connaître ses collaborateurs, le terrain, être compréhensif et surtout être diplomate. Contrôler ne signifie donc pas parcourir les villages pour rendre des visites de courtoisie aux enquêteurs. Il ne s'agit pas non plus de remplir seulement les parties des cahiers où il est mentionné « à remplir par le contrôleur », pour signaler seulement son passage.

Les instructions données dans le présent manuel précisent la place, les fonctions du contrôleur et lui indiquent comment les accomplir. Ceci dans le but d'une plus grande efficacité du contrôle et donc d'une fiabilité des données collectées.

LES RESPONSABILITES DU CONTRÔLEUR

Le contrôleur est le quatrième personnage dans la hiérarchie du RGA après le BCRA, le superviseur régional et le superviseur provincial.

Devoirs du contrôleur

La qualité des données collectées passe par le respect des instructions fournies aux enquêteurs, un contrôle efficient sur le terrain pendant l'exécution de l'enquête. Aussi obligation est faite à tout contrôleur de :

1) établir et de déposer un programme mensuel de travail à la DPAHRH auprès du superviseur provincial. Ce programme sera également déposé à la DRAHRH dont relève la province. Il doit être scrupuleusement respecté (le contrôleur précisera son itinéraire de sortie afin que les équipes de supervision puissent le contacter en cas de besoin) ; mais au cas où par urgence, il doit changer d'itinéraire, il devra en informer son superviseur provincial ;

2) rendre visite à tous ses enquêteurs dès les premiers jours de la collecte sur le terrain ;

3) être constamment sur le terrain ;

4) effectuer au besoin des séjours dans les villages d'enquête pour mieux effectuer le contrôle ;

5) faire des observations avec tact tout en respectant l'enquêteur ;

6) mentionner dans le cahier de notes de l'enquêteur les différentes erreurs et les instructions données en précisant les dates de passage ;

7) effectuer des contre-enquêtes pour s'assurer de la vraisemblance des informations collectées ;

8) vérifier que les instructions et les observations mentionnées lors des différents passages sont prises en compte par l'enquêteur ;

9) présenter aux différentes missions de supervision son itinéraire de contrôle et sa fiche d'exécution du mois ;

10) présenter aux différentes missions de supervision les cahiers de contre-enquêtes dûment remplies ;

11) respecter et faire respecter les délais de remplissage des cahiers;

12) vérifier que les en-têtes sont bien remplis ;

13) effectuer le contrôle de cohérence des cahiers;

14) vérifier scrupuleusement tous les cahiers avant d'y inscrire son nom, et veiller à ce que ceux qui sont remplis soient bien lisibles. Une fois son nom inscrit sur les cahiers il en devient responsable;

15) déposer un rapport d'activités à la fin de chaque mois auprès du superviseur provincial ;

16) tenir une situation du niveau d'exécution de la collecte;

17) respecter les délais de centralisation des cahiers remplis à la DPAHRH auprès de son superviseur ;

18) toute absence d'enquêteur ou de contrôleur doit faire l'objet d'une demande d'autorisation d'absence approuvée par le DPAHRH. La demande de l'enquêteur, doit au préalable, être visée par son contrôleur avant d'être acheminée à la DPA.

19) faire établir en début de mois par chaque enquêteur un programme de travail ;

La fréquence des visites reste un atout. Elle permet d'éviter le cumul d'erreurs.

Prise de contact avec les autorités administratives

Les autorités administratives sont à contacter pour leur implication dans le processus du recensement. La première tâche du contrôleur est donc de prendre contact avec les autorités des communes de sa zone d'intervention ; elles peuvent aider à la sensibilisation en cas de problèmes sur le terrain.

La sensibilisation

La sensibilisation est un processus continu qui démarrera avant les opérations de collecte des données et se poursuivra jusqu'à la fin de celles-ci.

Les opérations de collecte des données seront précédées d'une grande campagne de sensibilisation au niveau national, régional, provincial et local. Cette campagne utilisera des supports très variés tant dans leur nature que dans leur couverture géographique. Ce travail sera complété par les agents de terrain, chacun au niveau de sa zone d'intervention.

En vue d'améliorer le niveau d'information des populations sur le RGA, la sensibilisation sera poursuivie lors de la collecte des données par la mise en confiance des enquêtés qui pourraient manifester de la réticence à se prêter aux questions des enquêteurs.

PROGRAMME DE TRAVAIL

A la fin de la formation, les contrôleurs doivent contacter les autorités locales relevant de leur zone de contrôle pour les informer de leur présence et des objectifs de l'enquête en cours.

Le module de base de la phase II du recensement général de l'agriculture comporte quatre sous modules :

- Le sous module tronc commun ;
- Le sous module élevage ;
- Le sous module arboriculture ;
- Le sous module pluvial ;

L'ordre de passage des différents cahiers est très important et l'enquêteur devra respecter strictement les consignes données.

PRÉSENTATION DU MODULE TRONC COMMUN

Le module tronc commun est composé de six cahiers.

- Cahier A.0 composé d'une seule section
- Cahier A.1 composé de cinq sections
- Cahier A.2 composé de six sections
- Cahier A.3 composé de cinq sections
- Cahier A.4 composé d'une seule section.
- Cahier A.5 composé de trois sections

Le contrôleur doit s'assurer que l'enquêteur a effectivement commencé la collecte par la section A00 du cahier A0

LES MÉTHODES DE CONTRÔLE

Il existe trois types de contrôle : le contrôle à priori, le contrôle à vue, la contre-enquête.

Le contrôle à priori

Le contrôleur avec seulement les cahiers remplis par l'enquêteur et sans aller sur le terrain, cherche à détecter les invraisemblances et les incohérences entre les cahiers et les différentes sections d'un même cahier. Il vérifie les en-têtes de tous les cahiers et de toutes les sections.

Section 0 : Elément d'identification

Le contrôleur doit vérifier les éléments d'identifications de la section 0 pour tous les cahiers.

- Vérifier que le comptage des cahiers a été fait (**Cahier…../……**)
- Vérifier les numéros des ménages des différents cahiers et se rassurer que d'un cahier à un autre pour le même ménage, les identifiants sont conformes.
- Vérifier que les identifiants correspondent à ceux qui ont été donnés (code région, code province, code commune, code village/secteur…)
- Vérifier que la date de passage a été inscrite et que l'enquêteur a porté ses références sur le cahier

CAHIER A.1

Section A.1.1 : Structure sociodémographique

Sous section A.1.1.1 : Recensement des membres du ménage

- Vérifier le numéro d'ordre de la mère ou de la tutrice des enfants de moins de 05 ans et s'assurer que le code est bien porté en colonne 10.
- Vérifier la cohérence des réponses de la colonne 18 à 26 et le statut d'occupation en colonne 17.

Exemple : un inactif en colonne 17 (modalité 3) ne peut avoir la modalité 1 de la colonne 18 à 26.

Sous section A.1.1.2 : Résidents absents

- Vérifier que les résidents absents de cette section correspondent à ceux qui ont la modalité 2 en colonne 3 de la sous section A.1.1.1. pour ce faire, vérifier que le N° d'ordre en colonne 1 et les noms et prénoms en colonne 2 correspondent respectivement à ceux de la colonne 1 et 2 de la sous sectionA.1.1.1 pour les membres absents.

Section A.1.2 : Sécurisation foncière et gestion des conflits

- Pour cette section, vérifier toujours que la modalité a été encerclée et qu'elle correspond à celle inscrite dans la colonne code.
- Vérifier la somme des modalités en progression géométrique en reprenant le calcul.
- Vérifier que si en question 11, on a le code 1, il y a des croix de la question 12 à 15 et que la question 16 est renseignée.

Section A.1.3 : patrimoine mobilier et immobilier

- Vérifier que pour chaque équipement listé, l'enquêteur a renseigné le nombre et l'année d'acquisition

Section A.1.4 : Patrimoine mobilier et immobilier acquis en 2007

- Pour les équipements acquis en 2007, vérifier que l'enquêteur a renseigné correctement les colonnes 1 à 15.

Section A.1.5 : Accès aux services socioéconomiques de base par le ménage

- Pour toute la section, vérifier que les codes ont été encerclés avant d'être portés dans les bacs ;
- Vérifier la sommation des modalités des questions 2 et 14 ;

Cahier A.2

Section A.2.1 : Sources de revenus des membres du ménage

- Vérifier la concordance du numéro d'ordre et le statut de résidence (colonne 2 et 3) de cette section avec celle de la sous section A.0.1.1 du cahier A.0.
- Vérifier que la colonne 4 de cette section est en conformité avec la colonne 26 de la sous section A.0.1.1 du cahier A.0.

Section A.2.2. : Revenu agricole du ménage au cours du trimestre.

- Vérifier que tous les membres listés en colonne 1 de la sous section A .0 .1.1 du cahier A.0 sont pris en compte dans cette section.

- Vérifier que le code du produit inscrit en colonne 3 correspond effectivement au nom du produit
- Vérifier que le code du produit inscrit en colonne 3 correspond au type de produit en colonne 2.
- Vérifier que les numéros d'ordre des membres du ménage inscrits à la colonne 1 corres pondent à ceux de la colonne 1 de la sous section A.0.1.1 du cahier A .0.
- Vérifier que s'il n'y a pas de vente (colonne 10 et 11), alors il n'y a pas d'utilisation du revenu en colonne 12 ;
- Vérifier que s'il y a en colonne 13 un montant consacré à l'achat d'aliment, alors la modalité 4 fait partie de la somme des modalités inscrites en colonne 12.

Section A. 2.3 : Revenus non agricoles du ménage au cours du trimestre.

- Vérifier la conformité entre le code et le nom de l'activité colonne 2;
- Vérifier le produit (colonne 5) x (colonne 6) = (colonne 7) ;
- Vérifier que s'il y a un montant en colonne 11 alors la modalité 4 fait partie de la somme obtenue des modalités en colonne 10.

Section A.2.4 : Autres dépenses alimentaires au cours de la dernière semaine

- Vérifier la présence des croix de la colonne 4 à 7 lorsque le ménage n'a pas consommé un produit donné à la colonne 3 (lorsque la réponse est le code 0)

Section A.2.5 : Dépenses non alimentaires du ménage au cours du trimestre

- Vérifier la présence des croix de la colonne 4 à 7 lorsque le ménage n'a pas consommé un produit donné à la colonne 3 (lorsque la réponse est le code 0)

Section A.2.6 : Emploi du temps

- Vérifier que tous les membres du ménage qui ont 6 ans et plus sont listés dans cette section.

Cahier A.3

Section A.3.1 : Equipements et infrastructures acquis en 2008.

- Vérifier que pour chaque équipement et infrastructure que possède le ménage, l'utilisation correspond aux activités menées par le ménage.
- Pour les équipements et infrastructures acquis en 2008, vérifier que l'enquêteur a renseigné correctement les colonnes 10 à 13.
- Vérifier que la modalité de la principale utilisation en colonne 9 concorde avec l'utilisation par catégorie d'activités colonne 4 à 8.

Section A.3.2 : Charges supportées en 2008 dans l'exploitation des équipements et infrastructures.

- Vérifier en colonne 2 que le code inscrit correspond bien au nom de l'équipement/infrastructure.

Section A.3.3 : Acquisition des intrants

- Vérifier que le code intrant (colonne 3) pour les semences sélectionnées des cultures pluviales, maraîchères et fourragères sont conformes aux codes des cultures en annexe du manuel enquêteur.

- Vérifier que l'enquêteur a pris le soin de convertir toutes les quantités en g ou en l avant de les reporter en colonne 5.
- Vérifier (et le cas échéant, à travers des contres enquêtes) que les stocks (colonne 5) sont ceux de 2007 et que les enquêteurs n'ont pas oublié certains stocks.
- Vérifier la vraisemblance entre la quantité utilisée (colonne 6) et la valeur en F CFA (colonne 7).

Section A.3.4 : Niveau de sécurité alimentaire

- Question 1 : Vérifier l'existence des croix de la question 2 à la question 8 lorsque la réponse à la question 1 est le code 1;
- Question 2 : Vérifier l'existence des croix (xx) à la question 2 lorsque la réponse à la question 1 est le code 2 ;
- Question 3 : Vérifier la présence des croix (xx) de la question 4 à 8 lorsque la réponse à la question 3 est le code 0.

Faire comprendre aux enquêteurs que la campagne agricole 2007/2008 commence le 1er avril 2007et prend fin le 31 mars 2008.

- Question 12 : Vérifier la présence des croix à la question 12 lorsque la réponse à la question 11 est le code 0.

Section A.3.5 : Crédit agricole et micro finance

- Vérifier que les membres du ménage listés dans cette section sont bien ceux qui ont répondu oui=1 à la colonne 30 de la sous section A.0.11 du cahier A.0.
- Vérifier que le montant à rembourser (colonne 6) est supérieur ou égal à la somme empruntée (colonne 5)

Cahier A.4

Section A .4.1 : Suivi nutritionnel et mesures anthropométriques des enfants de moins de 05 ans.

- Vérifier que le numéro d'ordre de l'enfant, son nom, le numéro d'ordre de sa mère ou de sa tutrice, son âge, son sexe sont les mêmes qu'à la sous section A.0.1.1 de la section A .0.1
- Pour le type d'allaitement, si l'enfant a moins de 06 mois et est allaité au sein seul, le contrôleur doit s'en assurer dans le ménage.

Cahier A.5

Section A.5.1 : Sources de revenus des membres du ménage

- Vérifier la concordance du numéro d'ordre et le statut de résidence (colonne 2 et 3) de cette section avec celle de la sous section A.0.1.1 du cahier A.0.
- Vérifier que la colonne 4 de cette section est en conformité avec la colonne 26 de la sous section A.0.1.1 du cahier A.0.

Section A.5.2 : Revenus agricoles du ménage au cours des douze derniers mois

- Vérifier que tous les membres listés en colonne 1 de la section A.0.1 .1 du cahier A.0 sont pris en compte dans cette section.
- Vérifier que le code du produit inscrit en colonne 3 correspond effectivement au nom du produit

- Vérifier que le code du produit inscrit en colonne 3 correspond au type de produit en colonne 2.
- Vérifier que le numéro d'ordre des membres du ménage inscrit à la colonne 1 correspond à ceux de la colonne 1 de la sous section A.0.1.1 du cahier A .0
- Vérifier que s'il n'y a pas de vente (colonne 10 et 11), alors il n'y a pas d'utilisation du revenu en colonne 12 ;
- Vérifier que s'il y a en colonne 13 un montant consacré à l'achat d'aliment, alors la modalité 4 fait partie de la somme des modalités inscrites en colonne 12.

Section A.5.3 : Revenus non agricoles du ménage au cours des 12 derniers mois.

- Vérifier la conformité entre le code et le nom de l'activité colonne 2 ;
- Vérifier le produit (colonne 5) x (colonne 6) = (colonne 7) ;
- Vérifier que s'il y a un montant en colonne 11 alors la modalité 4 fait partie de la somme des modalités inscrites en colonne 10.

LE CONTRÔLE À VUE

Le contrôleur se rend sur le terrain, muni des cahiers remplis par l'enquêteur. Il s'assure très rapidement que le travail a été effectif auprès des ménages sans pour autant que cela lui prenne du temps.

LES CONTRE-ENQUÊTES

Les deux types de contrôle doivent se faire sur tous les cahiers de tous les ménages échantillons des villages. A l'issue des contrôles à priori et du contrôle à vue, le contrôleur peut en fonction des incohérences observées choisir un cahier ou des cahiers par village et muni d'un cahier vierge, il reprend le remplissage des cahiers.

A l'issue des contre-enquêtes, s'il s'avère que l'enquêteur n'a pas fait sérieusement son travail, le contrôleur devra immédiatement informer le superviseur qui déterminera la conduite à tenir.

DISPOSITIONS PARTICULIERES ET OBLIGATOIRES

Ces dispositions viennent compléter les devoirs du contrôleur mentionnés plus haut. Elles permettent au contrôleur d'améliorer la qualité de son travail. Elles se présentent sous forme de tableaux (voir le modèle en annexe).

PROGRAMME DE CONTRÔLE (PC)

Il est élaboré au début de chaque mois par le contrôleur compte tenu des programmations des enquêteurs et sera soumis au superviseur provincial. Il doit comporter l'itinéraire et les tâches à exécuter auprès de chaque enquêteur.

FICHE DE SUIVI DES ENQUÊTEURS (SE)

Elle est remplie par le contrôleur au jour le jour et devra indiquer les enquêteurs visités, les villages visités ainsi que le contrôle effectué et les observations y afférentes. Il est soumis régulièrement au superviseur provincial pour les évaluations du programme de contrôle.

CAHIERS DE CONTRE-ENQUÊTE

Ils sont remplis pendant l'enquête par le contrôleur en raison d'au moins deux (2) contre-enquêtes par enquêteur. Ces contre-enquêtes devront se faire à l'insu des enquêteurs. Elles devront permettre aux contrôleurs de s'assurer que:

- les enquêteurs maîtrisent la méthodologie ainsi que les techniques d'enquête ;
- les données collectées ne sont pas des données fantaisistes ;
- les données collectées sont bien des chiffres du terrain.

RAPPORT MENSUEL D'ACTIVITÉS (RMA)

Il sanctionne, à la fin de chaque mois, l'exécution du programme initialement prévu. Il doit faire ressortir l'activité réellement menée, les problèmes rencontrés auprès de chaque enquêteur et les solutions apportées.

Il doit faire ressortir également et c'est le plus important les résultats des différentes contre-enquêtes menées en comparaison avec les données de l'enquêteur.

NIVEAU D'EXÉCUTION DE L'INVENTAIRE (NEI)

Il est rempli régulièrement et au jour le jour par le contrôleur. Dûment daté, il devra révéler par enquêteur, par village et par cahier le nombre de villages entièrement touchés par rapport au nombre total de villages à couvrir par l'enquêteur.

CENTRALISATION ET TRANSMISION DES QUESTIONNAIRES ET MATÉRIELS D'ENQUÊTE

A la fin des opérations de terrain, le contrôleur récupérera auprès des enquêteurs, tous les questionnaires remplis. Il vérifiera l'exhaustivité des fiches. Les cahiers des enquêteurs de chaque contrôleur seront transmis au superviseur provincial à travers un bordereau de transmission. Le matériel remis aux enquêteurs (vélos, balances, boussoles, rubans, jalon, fiches vierges etc.) sera récupéré et déposé à chaque Direction provinciale de l'agriculture (DPAHRH).

SANCTIONS

Tout personnel de terrain peut faire l'objet de sanctions, particulièrement le contrôleur et les enquêteurs. Du bon rendement des contrôleurs dépendra la qualité du travail des enquêteurs. La moindre négligence de leur part doit être sévèrement sanctionnée. Cette sanction pourra aller d'un avertissement au renvoi. Cela dépendra de la gravité de la faute commise. En tant que contrôleur, si vous n'agissez pas le moment opportun, vous en supporterez les conséquences. Toutefois, la prise d'une sanction à l'encontre d'un enquêteur doit être signalée au préalable au superviseur. L'agent fautif devra fournir une demande d'explications dans un délai de quarante huit (48) heures à son supérieur.

REGION :……|___|___|

PROVINCE :……|___|___|

NOM & PRENOM DU

CONTROLEUR :……

MOIS DE : ……..

RECENSEMENT GENERAL DE L'AGRICULTURE SECONDE PHASE

PROGRAMME DU CONTROLEUR

DATE	COMMUNE	VILLAGE	MOTIF DE LA VISITE	OBSERVATIONS

REGION :…… ..|___|___|

NOM & PRENOM DU CONTROLEUR :……

PROVINCE :……. |___|___|

MOIS DE : ……..

RECENSEMENT GENERAL DE L'AGRICULTURE SECONDE PHASE

SUIVI DES ENQUETEURS

DATE	ENQUETEUR	CODE VILLAGE	CAHIER	CODE EXPLOITANT				OBSERVATIONS	SIGNATURE DE L'ENQUETEUR

REGION :…… ..|___|___|

NOM & PRENOM DU CONTROLEUR :…….

PROVINCE :……. |___|___|

MOIS DE : ……..

RECENSEMENT GENERAL DE L'AGRICULTURE SECONDE PHASE

NIVEAU D'EXECUTION DE L'ENQUETE

DATE	COMMUNE	VILLAGE	ENQUETEUR	NOMBRE DE SITES RECENSES		NOMBRE D'EXPLOITANTS RECENSES		NOMBRE D'EXPLOITANTS TOUCHES	
				Maraichage	Riz ou maïs	Maraichage	Riz ou maïs	Cahier N°2	Cahier N°3

REGION :…… ..|___|___|

NOM & PRENOM DU CONTROLEUR :…….

PROVINCE :……. |___|___|

MOIS DE : ……..

RECENSEMENT GENERAL DE L'AGRICULTURE SECONDE PHASE

RAPPORT MENSUEL D'ACTIVITE

NOM ET PRENOMS DE L'ENQUETEUR	CODE VILLAGE	NOM DU VILLAGE	NOMBRE DE VISITE DANS LE VILLAGE	NOMBRE TOTAL DE NUIT PASSEE DANS LE VILLAGE	NOMBRE D'EXPLOITANTS TOUCHES	NOMBRE DE CONTRE-ENQUETES EFFECTUEES	OBSERVATIONS

ANNEXE 3

EQUIPE TECHNIQUE DU RGA

1. COORDINATION NATIONALE DU BUREAU CENTRAL RGA

Responsabilités	Nom et prénoms des responsables
Coordonnateur National	Dr OUEDRAOGO Souleymane - Directeur Général de la Promotion de l'Economie Rurale (DGPER)
Coordonnateur National	ZOUNGRANA Mahama- Directeur Général des Prévisions et des Statistiques Agricoles (DGPSA) **(*)**
Coordonnateur Technique	KABORE Moussa- Directeur de la Prospective et des Statistiques Agricoles et Alimentaires (DPSAA)

(*) : De décembre 2006 à Décembre 2008

2. RESPONSABLES DES DIVISIONS TECHNIQUES DU RGA

Divisions	Nom et prénoms du responsable
Méthode	OUEDRAOGO Abdoulaye
Logistique	KOUMTOUBRE Bila
Informatique	YONABA Hamidou
Communication	NABALOUM Asséto
Finance	OUEDRAOGO Laurent
Analyse	LOADA Martin

3. RESPONSABLES DES MODULES

Modules	Nom et prénoms du responsable
Arboriculture	GUISSOU Richard
Tronc commun	BATIONO Béssolbiè
Elevage et cultures pluviales	SONGRE Oumarou
Cultures irriguées	CISSE Kadari
Pêche	YAMEOGO Ouambi

4. ASSISTANCE TECHNIQUE UNION EUROPENNE

Responsabilités	Nom et prénoms du responsable
Expert international	Pascal DELORME
Expert national	SIDI Tiral

5. ASSISTANCE TECHNIQUE FAO

Responsabilités	Nom et prénoms du responsable
Expert international en sondage	Julien AMEGANDJIN
Expert international en statistique agricole	Hilaire MOUANDA
Expert international en statistiques et systèmes d'information	Bakary SACKO
Expert international informaticien CTPD	Jean Zima DIALLO
Fonctionnaire appui en statistiques agricoles du siège de la FAO	Paul N'GOMA-KIMBATSA
Fonctionnaire appui en genre et statistique du bureau régional de la FAO	Diana TEMPELMAN
Fonctionnaire appui en communication du siège de la FAO	Jaime ALMENARA MEREL et Riccardo del CASTELLO
Consultant national en statistiques et systèmes d'information	François ILBOUDO
Consultant national en statistique agricole	Namaro YAGO
Consultant national en informatique	Zakarie SANOU
Consultant national en informatique	Drissa COULIBALY
Consultant national en statistiques de l'environnement	Lassina PARE
Consultant national en statistiques de l'élevage	Clément YAMEOGO
Consultant national en droit et réglementation des activités statistiques	Amidou GARANE
Consultante nationale en genre et statistique	Kadidia TALL/KAREMBEGA
Consultant national en communication	Robert Bonkoungou

6. COORDONNATEURS REGIONAUX ET SUPERVISEURS REGIONAUX

Régions	Responsabilités	Nom et prénoms du responsable
Boucle du Mouhoun	Coordonnateur régional	TRAORE Maurice
	Superviseur régional	KOUSSOUBE Idrissa
Centre	Coordonnateur régional	ZONGO Jeanne
	Superviseur régional	BAYE Michel
Centre Nord	Coordonnateur régional	KARFO Sampana
	Superviseur régional	SAWADOGO Justin
Centre Sud	Coordonnateur régional	TIEMTORE Paul
	Superviseur régional	SAVADOGO Martin
Hauts Bassins	Coordonnateur régional	YE Dofiniyè
	Superviseur régional	KARAMA OUATTARA Moussa
Plateau Central	Coordonnateur régional	TAPSOBA Gisèle
	Superviseur régional	NAKOULMA Boukaré
Sud-Ouest	Coordonnateur régional	SOMDA
	Superviseur régional	OUATARA Sibiri Serge
Cascades	Coordonnateur régional	SAWADOGO Seydou
	Superviseur régional	SOMBIE Abou
Centre Est	Coordonnateur régional	OUEDRAOGO Madi
	Superviseur régional	TRAORE Lanciné
Centre Ouest	Coordonnateur régional	SORY Alassoum
	Superviseur régional	KABORE Laurent
Est	Coordonnateur régional	ILBOUDO Irissa
	Superviseur régional	SOUBEIGA Benjamin
Nord	Coordonnateur régional	SANA Seydou
	Superviseur régional	OUEDRAOGO S. Abdoulaye
Sahel	Coordonnateur régional	KABORE Clovis
	Superviseur régional	KOALA Ouango

L'équipe technique garde une pensée envers le collègue COULIBALY Naziko, Superviseur Régional de la Boucle du Mouhoun décédé au cours de l'opération

7. SUPERVISEURS PROVINCIAUX

N°	Nom et prénoms	Provinces
1	COULIBALY Nazi	Balé
2	SEREMA Lanko	Bam
3	SIDIBE L. Martin	Banwa
4	KAFANDO Pogbi Jerome	Bazèga
5	DA Achille	Bougouriba
6	DABIRE Salif	Boulgou
7	KABRE M'Bi Abel	Boulkiemdé
8	FAYAMA Baba	Comoé
9	OUEDRAOGO Kayaba	Ganzougou
10	BARRY Moumouni	Gnagna
11	THIOMBIANO Abiba	Gourma
12	ZONGO Alfred	Houet
13	DABIRE B Bienvenu	Ioba
14	NIANG Mamadou	Kadiogo
15	KABORE Koudbi	Kénédougou
16	LEGMA Yamba Justin	Komandjoari
17	DEMBELE Bazani	Kompienga
18	TE Dofini	Kossi
19	YE Siaka	Koulpélgo
20	TOUGMA Jeannette	Kouritenga
21	LAMIEN Bonou	Kourwéogo
22	MILLOGO Delphine	Léraba
23	KOSSIMBO K, Vincent de Paul	Loroum
24	GOMINA Kiri	Mouhoun
25	OUEDRAOGO François Olivier	Nahouri
26	KABORE Salifou	Namentenga
27	BAYE D. Albert	Nayala
28	ZONGO Koudougou	Noumbiel
29	OUEDRAOGO Eugène	Oubritenga
30	TAMBOURA Hamadoum Adama	Oudalan
31	NABALOUM Antoine	Passoré
32	TOURE Soufouyani	Poni
33	YAMEOGO Jule	Sanguié
34	GARBA W. A. Félix	Sanmatenga
35	ZAREI Seydou	Séno
36	KPODA Hubert	Sissili
37	OUEDRAOGO P. Mamadou	Soum
38	COULIBALY Safoulaye	Sourou
39	SANA Lassané	Tapoa
40	SANOU Marius	Tuy
41	SAWADOGO Lassiné	Yagha
42	OUEDRAOGO Georges	Yatenga
43	ZONGO Salmon	Ziro
44	OUEDRAOGO G. Saïdou	Zondoma
45	ZONGO Trinita	Zoundwéogo

8. COORDINATION TECHNIQUE : CONCEPTION- TRAITEMENT ET ANALYSE DES DONNEES

Coordination technique	KABORE Moussa (Directeur technique du RGA)

a. Conception, contrôle, supervision de saisie et apurement des données

1.	KABORE Bernadette (**Responsable)**	2.	SANOU Monique
3.	BATIONO Béssolbiè	4.	YAMEOGO Sibiri
5.	CISSE Kadari	6.	BARGO Mohamed
7.	BAMOGO A.W. Ferdinand	8.	KARENE Soumaïla
9.	FAYAMA Issobè	10.	BELEMOU Bakary
11.	OUEDRAOGO Brice	12.	SANDWIDI T.Gotier Wilfried
13.	ZALA Maxime	14.	OUEDRAOGO Basile
15.	TRAORE Drissa S.	16.	BONDE Damouko
17.	ZONGO W. Maurice	18.	COMPAORE Fabrice
19.	ZERBO Arnaud	20.	YAMEOGO S. Roger
21.	ROUAMBA André	22.	DIALLO Kadidia
23.	TAPSOBA Idrissa	24.	KABORE Moumouni
25.	OUEDRAOGO W. August Fernand	26.	BAZIE Yves Gérard
27.	BEYI David	28.	YAMEOGO W Michel
		29	GANAMTORE Evariste

b. Conception, traitement et analyse des données et rédaction du rapport d'analyse

1.	KOURSANGAMA Adama	2.	SONGRE Oumarou
3.	BAKO Dramane	4.	KOUMTOUBRE Bila
5.	GUISSOU Richard	6.	YAMEOGO Ouambi
7.	LOADA Martin	8.	BAZIE Yves
9.	KIENOU Amos	10.	ILBOUDO Francine
11.	OUEDRAOGO W. August Fernand	12.	KARENE Soumaïla
13.	KABORE Théophile	14.	BAZONGO Baguinébié
15.	BARGO Mohamed	16.	YAMEOGO S. Roger
17.	OUEDRAOGO Issaka	18.	BELEMOU Bakary
19.	OUEDRAOGO André	20.	NAKELSE Tébila
21.	OUEDRAOGO Abdoulaye	22.	ZOUNGRANA Harouna
23.	BONDE Damouko	24.	OUEDRAOGO Yacouba
25.	CISSE KADARI	26.	ILBOUDO Abdoul Aziz
27.	TAPSOBA IDRISSA	28.	OUEDRAOGO Souleymane
29.	OUEDRAOGO Brice	30.	YAMEOGO W. Michel
31.	YAMEOGO Sibiri	32.	KABORE Moumouni
33.	TRAORE Drissa S.	34.	BEYI David
35.	TIENDREBEOGO Jeanne	36.	TAONDYANDE Maurice
37.	COMPAORE W Fabris	38.	ZALA Maxime
39.	SANDWIDI T.Gotier Wilfried	40.	BATIONO Béssolbiè
41.	TRAORE Sidnoma Abdoul Aziz	42.	BOUDA Morou

9. REPRESENTANTS DES STRUCTURES EXTERNES MEMBRES DE LA DIVISION ANALYSE

N°	Nom et prénoms	Structures
1.	OUATTARA Issa	CCIA/MCPE
2.	COMBARY S. Omer	CEDRES/UFR-SEG
3.	OUEDRAOGO .S. Robert	CEDRES/UFR-SEG
4.	BOUGOUM Ernest	DEP/MECV
5.	BARRO Seydou	DGCEI/MEDEV
6.	KIEMTORE Christophe	DGFROP/DOPAIR
7.	KAMBOU Donkora	DGGR/DDI
8.	OUATTARA Lassina	DGPA
9.	YOUNGA Amadé	DGPA
10.	YAMEOGO Clément	DGPSE
11.	SAYORE O. Pierre	DGPSE/MRA
12.	KIKONE Hamouro	DGPV
13.	SORGHO .Y. Justin	DGPV
14.	KOUANDA Hadama	DGPV/DVRD
15.	KABORE Kardiatou	DGRH
16.	OUATTARA Do Christophe	DGRH
17.	SOUBEIGA Zelhata	DGRH
18.	SOME Robert	DIFOR
19.	NACRO .H. Bismarck	IDR-UPB
20.	KAFANDO Abdoulaye	INERA
21.	OUEDRAOGO Moussa	INSD
22.	OUEDRAOGO Maliki	INSD/MEDEV
23.	BAMBARA Calixta	MPF
24.	OUEDRAOGO Djénéba	MPF
25.	ZONGO Pamoussa	PAFASP
26.	SIRIMA Eugène L.	SP-CPSA

ANNEXE 4

DECRET PORTANT ORGANISATION DU RGA

BURKINA FASO

Unité – Progrès – Justice

DECRET N°2007-588 /PRES/PMMAHRH/ MRA/MEF/MECV/MATD portant organisation du recensement général de l'agriculture.

Visa cf 582
24-09-07

LE PRESIDENT DU FASO,

PRESIDENT DU CONSEIL DES MINISTRES,

VU la Constitution ;

VU le décret n°2007-349/PRES du 04 juin 2007 portant nomination du Premier Ministre ;

VU le Décret n° 2007-381/PRES/PM du 10 juin 2007 portant composition du Gouvernement ;

VU le Décret n° 2007-424/PRES/PM du 13 juillet 2007 portant attributions des membres du Gouvernement ;

VU la Loi n° 040/96 ADP du 8 novembre 1996 portant obligation de réponse et de secret statistique au Burkina Faso ;

VU la Loi n° 010-2004/AN du 20 avril 2004 portant protection des données à caractère personnel ;

VU le Décret n°97-371/PRES/PM/MEF du 18 septembre 1997 portant composition, organisation et fonctionnement du Conseil national de coordination statistique au Burkina Faso ;

VU le Décret n° 2006-242/PRES/PM/MAHRH 02 juin 2006 portant organisation du Ministère de l'agriculture, de l'hydraulique et des ressources halieutiques ;

Sur rapport du Ministre de l'agriculture, de l'hydraulique et des ressources halieutiques ;

Le Conseil des Ministres entendu en sa séance du 5 septembre 2007 ;

DECRETE

CHAPITRE I : DES DISPOSITIONS GENERALES

Article 1 : Il est procédé sur toute l'étendue du territoire national à l'organisation du Recensement Général de l'Agriculture (RGA) du Burkina Faso.

Article 2 : Le Recensement Général de l'Agriculture vise les objectifs suivants :

- disposer d'une nouvelle photographie précise des caractéristiques structurelles de l'agriculture Burkinabé (agriculture pluviale, agriculture irriguée, arboriculture, horticulture), de la pêche et pisciculture en vue de constituer des référentiels pour mesurer la dynamique du monde rural ;
- mettre en place un système permanent de statistiques agropastorales (SPSA) ;
- contribuer à renforcer le système de suivi-évaluation du cadre stratégique de lutte contre la pauvreté (CSLP) et des stratégies de développement rural

- contribuer à renforcer le système de suivi-évaluation du cadre stratégique de lutte contre la pauvreté (CSLP) et des stratégies de développement rural et de sécurité alimentaire dans la perspective de réalisation des objectifs du millénaire pour le développement (OMD) ;
- renforcer les capacités techniques des intervenants de la chaîne statistique agricole.

CHAPITRE II : DES ORGANES DU RECENSEMENT GENERAL DE L'AGRICULTURE

Article 3 : Le Recensement Général de l'Agriculture est mis en œuvre par des organes nationaux et régionaux.

Les organes nationaux du Recensement Général de l'Agriculture sont :

- la Commission Nationale de Supervision du Recensement Général de l'Agriculture (CNS/RGA) ;
- le Bureau Central du Recensement Général de l'Agriculture (BC/RGA) ;
- le Comité Technique National du Recensement Général de l'Agriculture (CTN/RGA) ;

Les organes régionaux et provinciaux du Recensement Général de l'Agriculture sont respectivement le Comité Technique Régional du Recensement Général de l'Agriculture (CTR/RGA) et le Comité Technique Provincial du Recensement Général de l'Agriculture (CTP/RGA).

CHAPITRE III : DE LA COMPOSITION, DES ATTRIBUTIONS ET DES MODALITES DE FONCTIONNEMENT DES ORGANES DU RECENSEMENT GENERAL DE L'AGRICULTURE

Section 1 : Les organes nationaux du Recensement Général de l'Agriculture (RGA)

Paragraphe 1 : La Commission Nationale de Supervision du Recensement Général de l'Agriculture (CNS/ RGA)

Article 4 : La Commission Nationale de Supervision du Recensement Général de l'Agriculture est la structure qui a la responsabilité générale de la conduite et de la supervision des opérations du Recensement Général de l'Agriculture.

Elle étudie tous les problèmes d'ordre administratif et institutionnel relatifs au recensement et prend toutes initiatives qu'elle juge pertinentes pour le bon déroulement de l'opération.

Article 5 : La Commission Nationale de Supervision du Recensement Général de l'Agriculture a pour missions de :

- faciliter la conduite des opérations et des différents travaux du RGA ;
- veiller à la mobilisation des ressources financières, matérielles et humaines nécessaires à l'exécution du RGA ;
- s'assurer de la participation des différentes autorités administratives et politiques et des différents services publics aux travaux du RGA ;

- autoriser la publication et la diffusion des résultats du RGA.

Article 6 : La Commission Nationale de Supervision du Recensement Général de l'Agriculture est composée comme suit :

Président : Le Secrétaire Général du Ministère de l'Agriculture, de l'Hydraulique et des Ressources Halieutiques .

Rapporteur : Le Directeur Général des Prévisions et des Statistiques Agricoles.

Membres : Les Secrétaires Généraux des ministères suivants ou leurs représentants :

- le Ministère de l'Economie et des Finances ;
- le Ministère des Ressources Animales ;
- le Ministère de l'Administration Territoriale et de la Décentralisation ;
- le Ministère de la Culture, du Tourisme et de la Communication;
- le Ministère de l'Environnement et du Cadre de Vie ;
- le Ministère des Enseignements Secondaire, Supérieur et de la Recherche Scientifique ;
- le Ministère de la Santé ;
- le Ministère de la Jeunesse et de l'Emploi ;
- le Ministère de la Promotion de la Femme ;
- le Ministère de la Promotion des Droits Humains .

Paragraphe 2 : Le Bureau Central du Recensement Général de l'Agriculture (BC/RGA)

Article 7 : Le Bureau Central du Recensement Général de l'Agriculture est la structure opérationnelle chargée d'assurer la mise en œuvre technique des opérations du recensement.

Article 8 : Le Bureau Central du Recensement Général de l'Agriculture (BC/RGA) exerce entre autres, les attributions suivantes :

- l'élaboration des documents techniques,
- l'élaboration du calendrier des opérations,
- la supervision des opérations de terrain,
- le suivi administratif et financier des opérations,
- le traitement informatique des données,
- l'analyse et la publication des résultats du RGA.

Article 9 : Le Directeur Général des Prévisions et des Statistiques Agricoles assure la coordination du Bureau Central du Recensement Général de l'Agriculture.

Article 10 : Le Bureau Central du Recensement Général de l'Agriculture (BC/RGA) est appuyé par des divisions techniques où siègent des représentants des ministères techniques parties prenantes au RGA et des structures de la recherche agricole

Article 11 : Le Bureau Central du Recensement Général de l'Agriculture peut faire appel à toute personne physique ou morale en cas de nécessité.

Paragraphe 3 : Le Comité Technique National du Recensement Général de l'Agriculture (CTN/ RGA)

Article 12 : Le Comité Technique National du Recensement Général de l'Agriculture est un organe consultatif qui formule des avis techniques sur l'organisation générale du recensement.

Il exerce les attributions suivantes :

- l'approbation des orientations méthodologiques et organisationnelles ;
- l'approbation du calendrier des opérations ;
- l'analyse et la présentation des résultats du recensement ;
- la préparation des recommandations qui seront soumises à la Commission Nationale de Supervision du Recensement Général de l'Agriculture.

Article 13 : Le Comité Technique National du Recensement Général de l'Agriculture est composé ainsi qu'il suit :

Président : Le Directeur Général de l'Institut National de la Statistique et de la Démographie (INSD)

Rapporteur : Le Directeur Général des Prévisions et des Statistiques Agricoles

Membres :

- Le Directeur Général des Productions Végétales (MAHRH) ;
- Le Directeur Général des Ressources Halieutiques (MAHRH) ;
- Le Directeur Général du Foncier Rural et des Organisations Paysannes (MAHRH) ;
- Le Directeur Général de la Société Nationale de Gestion du Stock National de Sécurité Alimentaire (SONAGESS) (MAHRH) ;
- Le Secrétaire Permanent de la Coordination des Politiques Sectorielles Agricoles (SP-CPSA) (MAHRH) ;
- Le Secrétaire Exécutif du Conseil National de Sécurité Alimentaire (SE-CNSA) (MAHRH)
- Le Directeur des Etudes et de la Planification du Ministère de l'Agriculture de l'Hydraulique et des Ressources Halieutiques;
- Le Directeur Général de l'Economie et de la Planification du Ministère de l'Economie et des Finances;

- Le Directeur des Etudes et de la Planification du Ministère des Ressources Animales ;
- Le Directeur Général de l'Emploi du Ministère la Jeunesse et de l'Emploi ;
- Le Directeur des Etudes et de la Planification du Ministère de la Promotion de la Femme ;
- Le Directeur des Etudes et de la Planification du Ministère de l'Environnement et du Cadre de Vie.
- Le Directeur des Etudes et de la Planification du Ministère de la Santé.
- Le Président du bureau de Coordination Nationale des Chambres d'Agriculture

Section 2 : Les organes régionaux et provinciaux du Recensement Général de l'Agriculture (RGA) : le Comité Technique Régional (CTR/RGA) et le Comité Technique Provincial (CTP/RGA) du Recensement Général de l'Agriculture.

Paragraphe 1 : Le Comité Technique Régional du Recensement Général de l'Agriculture (CTR/RGA)

Article 14 : Le Comité Technique Régional du Recensement Général de l'Agriculture est un organe consultatif.

Il a pour attributions :

- la formulation des avis sur les aspects organisationnels du recensement ;
- la formulation des avis sur le calendrier des opérations ;
- la formulation des avis sur tous les problèmes susceptibles de se poser lors de la réalisation du recensement dans la région concernée.

Article 15. Le Comité Technique Régional du Recensement Général de l'Agriculture est composé comme suit :

Président : Le Gouverneur de la Région.

Rapporteur : Le Directeur Régional de l'Agriculture, de l'Hydraulique et des Ressources Halieutiques.

Membres :

- le Directeur Régional de la Statistique et de la Démographie,
- le Directeur Régional des Ressources Animales ;
- le Directeur Régional de l'Environnement et du Cadre de Vie ;
- le Directeur Régional de l'Economie et du Développement ;
- le Directeur Régional de la Santé ;
- le Directeur Régional de la Promotion de la Femme ;
- le Président de la Chambre Régionale d'Agriculture.

Article 16 : Le Comité Technique Régional du Recensement Général de l'Agriculture peut faire appel à toute personne physique ou morale en cas de nécessité.

Paragraphe 2 : Le Comité Technique Provincial du Recensement Général de l'Agriculture (CTP/RGA)

Article 17 : Au niveau de chaque province les attributions des organes régionaux du RGA telles que définies à l'article 13 du présent décret sont assurées par le Comité Technique Provincial du Recensement Général de l'Agriculture (CTP/RGA).

Article 18 : Le Comité Technique Provincial du Recensement Général de l'Agriculture est composé comme suit:

Président : Le Haut Commissaire de la Province;

Rapporteur : Le Directeur Provincial de l'Agriculture, de l'Hydraulique et des Ressources Halieutiques;

Membres :

- le Directeur Provincial des Ressources Animales ;
- le Directeur Provincial de l'Environnement et du Cadre de Vie ;
- le Représentant provincial de la Chambre d'Agriculture.

Article 19 : Le Comité Technique Provincial du Recensement Général de l'Agriculture peut faire appel à toute personne physique ou morale en cas de nécessité.

Article 20: Le Gouverneur de la région et le Haut Commissaire de la Province nomment par arrêté respectivement les membres du Comité Technique Régional et du Comité Provincial du Recensement Général de l'Agriculture.

CHAPITRE IV: DES DISPOSITIONS FINALES

Article 21 : Les différents organes du RGA adoptent leurs règles de procédure pour le bon déroulement des travaux.

Article 22 : Le Ministre de l'Agriculture, de l'Hydraulique et des Ressources Halieutiques, le Ministre de l'Economie et des Finances, le Ministre des Ressources Animales, le Ministre de l'Administration Territoriale et de la Décentralisation et le Ministre de l'Environnement et du Cadre de Vie sont chargés, chacun en ce qui le concerne, de l'exécution du présent décret qui sera publié au Journal Officiel du Faso.

Ouagadougou, le..25..Septembre2007.....

Blaise COMPAORE

Le Premier Ministre

Tertius ZONGO

Le Ministre de l'Agriculture, de l'Hydraulique et des Ressources Halieutiques

Salif DIALLO

Le Ministre de l'Economie et des Finances

Jean Baptiste M. P. COMPAORE

Le Ministre des Ressources Animales

Sékou BA

Le Ministre de l'Environnement et du Cadre de Vie

Laurent SEDOGO

Le Ministre de l'Administration Territoriale et de la Décentralisation

Clément P. SAWADOGO