TABLEAUX DE BORD ÉCONOMIQUE ET SOCIAL

Institut national de la statistique et de la démographie (INSD)

Tableau de bord économique et social 2014 de la région des Hauts Bassins

Septembre 2015

Ministère de l'économie et des finances

Secrétariat général

Institut national de la statistique
et de la démographie

Direction régionale des Hauts Bassins

BURKINA FASO

Unité-Progrès-Justice

Tableau de bord économique et social 2014 de la région des Hauts Bassins

Septembre 2015

AVANT PROPOS

L'Institut National de la Statistique et de la Démographie (INSD), à travers sa Direction régionale des Hauts Bassins, a le plaisir de mettre à votre disposition, le tableau de bord économique et social 2014 de la région des Hauts Bassins. Faisant suite à l'annuaire statistique, le présent document se veut plus analytique. Il vise à donner une image à la fois synthétique et précise des principaux indicateurs de la région ainsi que leurs évolutions dans le temps.

Dans la présente édition, les rubriques couvertes sont:

- Organisation administrative ;
- Statistiques démographiques et sociales ;
- Statistiques économiques et financières ;
- Statistiques des ressources naturelles et climatologie.

Ce document servira de base de mesure des efforts consentis et des résultats à atteindre dans la mise en œuvre du plan régional de développement, des plans communaux de développement et autres programmes de développement. A ce titre, il permettra aux décideurs et acteurs de la vie économique et sociale, en particulier ceux de la région de disposer d'informations sur l'évolution de la situation économique et sociale de la région et éventuellement, d'orienter leurs actions.

L'INSD réitère sa profonde gratitude aux structures déconcentrées et aux collectivités territoriales pour leur contribution combien importante à la réalisation du présent document. Tout en espérant que ce document répondra à vos attentes, l'Institut sait compter sur vos critiques et suggestions pour améliorer les prochaines éditions.

Le Directeur Général

Pr Banza BAYA
Chevalier de l'Ordre des Palmes Académiques

TABLE DES MATIÈRES

AVANT PROPOS iii
TABLE DES MATIÈRES v
SIGLES ET ABRÉVIATIONS vii
LISTE DES TABLEAUX ix
LISTE DES GRAPHIQUES x
LISTE DES Cartes xiii
PARTIE 1: ORGANISATION ADMINISTRATIVE 2
1.1 Organisation administrative 2
1.2 Géographie 2
PARTIE 2: DEMOGRAPHIE ET DONNÉES SOCIALES 57
2.1 - Population résidente selon la province lors des trois derniers recensements 57
2.2 - Structure de la population 59
2.3 Quelques indicateurs démographiques 61
2.4 - Conditions de vie des ménages 63
2.4.1 Pauvreté 63
2.4.2 - Mode d'éclairage des ménages 65
2.4.3 - Accès aux services de base et mode d'approvisionnement en eau 67
2.5 – Santé 69
2.5.1 Infrastructures sanitaires 69
2.5.2 Consultations externes pour quelques maladies 71
2.5.3 Morbidité et mortalité 73
2.5.4 Naissances vivantes et faible poids à la naissance 75
2.5.5 Indicateurs de santé 77
2.5.6 Indicateurs nutritionnels chez les enfants de moins de 5 ans 79
2.6 Éducation 81
2.6.1 Alphabétisation 81
2.6.2 Enseignement primaire 83
2.6.2.1 Taux brut de scolarisation 83
2.6.2.2 Élèves 85
2.6.2.3 Infrastructures 87
2.6.2.4 Enseignants 89
2.6.3 Post primaire 91
2.6.3.1 Taux brut de scolarisation 91
2.6.3.2 Élèves 93
2.6.3.3 Infrastructures 95
2.6.4 Secondaire 97
2.6.4.1 Taux brut de scolarisation 97
2.6.4.2 Élèves 99
2.6.4.3 Infrastructures 101
2.6.5 Examens 103
2.7 Emploi 105
PARTIE 3 : ÉCONOMIE 109
3.1 - Finances publiques locales 109
3.2 - Agriculture 111
3.3 - Élevage, chasse et pêche 113
3.4 Energie 115
3.5 Transports, poste et télécommunication 117
3.5.1 Transport 117
3.5.2 Poste et télécommunication 121
PARTIE 4: RESSOURCES NATURELLES ET CLIMATOLOGIE 123
4.1 Eau et assainissement 123
4.2 Environnement 127

SIGLES ET ABRÉVIATIONS

ANPE	Agence nationale pour l'emploi
BCG	Bacille de Calmette et Guérin (vaccin antituberculeux)
BEPC	Brevet d'études du premier cycle
BIT	Bureau international du travail
CEP	Certificat d'études primaires
CHR	Centre hospitalier régional
CHU	Centre hospitalier universitaire
CM	Centre médical
CMA	Centre médical avec antenne chirurgicale
CNSS	Caisse nationale de sécurité sociale
CPN	Consultation prénatale
CSPS	Centre de santé et de promotion sociale
DGESS	Direction générale des études et des statistiques sectorielles
DRID	Direction régionale des infrastructures et du désenclavement
EA-QUIBB	Enquête annuelle sur les conditions de vie des ménages/ Questionnaire des indicateurs de base de bien-être
EBCVM	Enquête burkinabé sur les conditions de vie des ménages
EDS	Enquête démographique et de santé
EMC	Enquête multisectorielle continue
ENA	Enquête nationale sur l'assainissement
IDE	Infirmier diplômé d'Etat
INSD	Institut national de la statistique et de la démographie
IRA	Infection respiratoire aigue
ISF	Indice synthétique de fécondité
IST	Infection sexuellement transmissible
MARHASA	Ministère de l'agriculture, des ressources hydrauliques, de l'assainissement et de la sécurité alimentaire
MENA	Ministère de l'éducation nationale et de l'alphabétisation
MERH	Ministère de l'environnement et des ressources halieutiques
MESS	Ministère des enseignements secondaire et supérieur
MRA	Ministère des ressources animales
OMS	Organisation mondiale de la santé
ONEA	Office national de l'eau et de l'assainissement
PEM	Point d'eau moderne
RGPH	Recensement général de la population et de l'habitation
RM	Rapport de masculinité
SF/ME	Sage-femme/Maïeuticien d'Etat
SONABEL	Société nationale burkinabé d'électricité
TBS	Taux brut de scolarisation
UEMOA	Union économique et monétaire Ouest-Africaine
VAA	Vaccin antiamarile
VAR	Vaccin anti rougeoleux

LISTE DES TABLEAUX

Tableau 1.01: Liste des communes par province en 2014 2
Tableau 2.01 : Population résidente selon la province lors des trois derniers recensements 58
Tableau 2.02: Structure de la population par sexe en 2014 60
Tableau 2.03: Nombre de CSPS, CMA et formations sanitaires privées (FS privées).....70
Tableau 2.04: Personnel de santé des Hauts Bassins 70
Tableau 2.05: Nombre de consultations externes pour quelques maladies dans les formations sanitaires de base de la région.....71
Tableau 2.06: Nombre de cas et de décès dû au paludisme grave dans les formations sanitaires. Hauts Bassins.....74
Tableau 2.07: Nombre de naissances vivantes enregistrées dans les formations sanitaires. Hauts Bassins.....76
Tableau 2.08: Effectif des enfants de faible poids à la naissance (inférieur à 2,5 kilogrammes) dans les formations sanitaires. Hauts Bassins.....76
Tableau 2.09: Quelques indicateurs de santé (en %).....78
Tableau 2.10: Taux d'alphabétisation (en %) des individus de 15 ans et plus de la région des Hauts Bassins.....82
Tableau 2.11: Taux brut de scolarisation au primaire par province (en %). Hauts Bassins 84
Tableau 2.12: Effectifs des élèves du primaire par province 86
Tableau 2.13: Nombre d'écoles du primaire selon le statut 88
Tableau 2.14: Nombre de salles de classe du primaire selon le statut de l'école.....88
Tableau 2.15: Nombre d'enseignants du primaire selon le sexe 90
Tableau 2.16: Nombre d'enseignants du primaire par province.....90
Tableau 2.17: Ratio élèves/maître par province.....90
Tableau 2.18: Taux brut de scolarisation au post primaire par province (en %).....92
Tableau 2.19: Effectifs des élèves du post primaire par province.....94
Tableau 2.20: Nombre d'écoles du post primaire selon le statut.....96
Tableau 2.21: Taux brut de scolarisation au secondaire par province (en %).....98
Tableau 2.22: Effectifs des élèves du secondaire par province 100
Tableau 2.23: Nombre d'établissement du secondaire selon le statut 102
Tableau 2.24: Nombre d'élèves présentés aux examens du CEP selon le sexe des candidats. Hauts Bassins.....104
Tableau 2.25: Emploi des individus de 15 ans et plus dans la région des Hauts Bassins(en %) 106
Tableau 2.26: Nombre de demandeurs d'emploi inscrits à l'ANPE dans la région des Hauts Bassins selon le sexe.....106
Tableau 2.27: Nombre de candidatures aux concours directs de la fonction publique dans la région des Hauts Bassins 108
Tableau 3.01 : Budget exécuté par les communes et le conseil régional de la région (en millions de FCFA).....110
Tableau 3.02: Production céréalière par province (en tonnes) 112
Tableau 3.03: Effectifs par espèce animale des Hauts Bassins 113
Tableau 3.04: Abattages contrôlés par espèce animale.....113
Tableau 3.05 : Évolution du nombre de bovins vaccinés selon le type de vaccin. Hauts Bassins 114
Tableau 3.06: Longueur du réseau routier classé (en kilomètre) par province.....117
Tableau 3 :07: Longueur du réseau routier bitumé (en kilomètre) par province 117
Tableau 3.08: Parc des deux roues soumises à immatriculation au 31 décembre des Hauts Bassins 120
Tableau 4.01: Taux d'accès à l'eau potable (milieu rural).....124
Tableau 4.02: Nombre de points d'eau modernes par province en milieu rural. Hauts Bassins.....124
Tableau 4.03: Volume d'eau produit par centre ONEA (en millier de m3/ an). Hauts Bassins.....126
Tableau 4.04: Nombre d'abonnés à l'ONEA par centre.....126
Tableau 4.05: Nombre de plants mis en terre selon les provinces lors des programmes de reboisement.....128

LISTE DES GRAPHIQUES

Graphique 2.01: Pourcentage de la population urbaine 58
Graphique 2.02 : Population urbaine de la région et du Burkina (en %) 58
Graphique 2.03: Densité de la population des provinces 58
Graphique 2.04: Densité de la population. Hauts Bassins. Burkina Faso 58
Graphique 2.05: Structure de la population par groupes d'âges en 2014 (en %) 60
Graphique 2.06: Rapport de masculinité par groupes d'âges en 2014 60
Graphique 2.07: Pyramide des âges des Hauts Bassins en 2014 60
Graphique 2.08: Pyramide des âges du Burkina Faso en 2014.....60
Graphique 2.09: Esperance de vie à la naissance par sexe en 2006 62
Graphique 2.10: Quotient de mortalité des enfants de moins de cinq ans 62
Graphique 2.11: Indice synthétique de fécondité 62
Graphique 2.12: Taux d'accroissement par province 62
Graphique 2.13: Taux d'accroissement région – Burkina 62
Graphique 2.14: Incidence de pauvreté.....64
Graphique 2.15: Profondeur P1 de pauvreté 64
Graphique 2.16: Sévérité P2 de pauvreté.....64
Graphique 2.17: Répartition des ménages de la région selon la nature des murs du logement en 2014 (en %).....64
Graphique 2.18: Répartition des ménages de la région selon le lieu d'aisance en 2014 (en %).....64
Graphique 2.19: Répartition des ménages de la région selon le lieu d'aisance. Hauts Bassins (en %) 64
Graphique 2.20: Principal mode d'éclairage des ménages de la région 66
Graphique 2.21: Principal mode d'éclairage des ménages du Burkina Faso 66
Graphique 2.22: Évolution du pourcentage des ménages ayant accès aux services de base en moins de 30 minutes. Hauts Bassins 68
Graphique 2.23: Évolution du pourcentage des ménages ayant accès aux services de base en moins de 30 minutes. Burkina Faso.....68
Graphique 2.24: Évolution du pourcentage des ménages ayant accès aux services de base en moins de 30 minutes. Hauts Bassins 68
Graphique 2.25: Évolution du pourcentage des ménages ayant accès aux services de base en moins de 30 minutes. Burkina Faso.....68
Graphique 2.26: Evolution de l'accès des ménages à l'eau potable (en%).....68
Graphique 2.27: Évolution du nombre de CSPS. Hauts Bassins 70
Graphique 2.28: Évolution du nombre de médecins par habitants. Hauts Bassins- Burkina.....70
Graphique 2.29: Évolution du nombre d'infirmiers diplômés d'état (IDE) par habitants. Hauts Bassins-Burkina 70
Graphique 2.30: Évolution du nombre de SF/ME pour par habitants. Hauts Bassins - Burkina.....70
Graphique 2.31: Évolution du nombre de consultations externes (en millier) pour Paludisme simple ; Pneumonie ; Broncho-pneumonie. Hauts Bassins 72
Graphique 2.32: Évolution du nombre de consultations externes (en millier) pour Parasitoses intestinales ; Paludisme grave ; IST. Hauts Bassins 72
Graphique 2.33: Évolution du nombre de consultations externes pour 1000 habitants pour Paludisme simple ; Pneumonie ; Broncho-pneumonie. Hauts-Bassins.....72
Graphique 2.34: Évolution du nombre de consultations externes pour 1000 habitants pour Paludisme simple ; Pneumonie ; Broncho-pneumonie. Burkina Faso.....72
Graphique 2.35: Évolution du nombre de consultations externes pour 1000 habitants pour Parasitoses intestinales ; Paludisme grave ; IST. Hauts Bassins 72
Graphique 2.36: Évolution du nombre de consultations externes pour 1000 habitants pour Parasitoses intestinales ; Paludisme grave ; IST. Burkina Faso 72
Graphique 2.37: Évolution du nombre de cas et de décès dû au paludisme grave dans les formations sanitaires. Hauts Bassins 74
Graphique 2.38: Évolution du nombre de naissances vivantes enregistrées dans les formations sanitaires pour mille habitants. Hauts Bassins Burkina Faso 76
Graphique 2.39: Évolution de la proportion des enfants de faible poids à la naissance dans la région et au Burkina Faso (en %) 76
Graphique 2.40: Évolution du taux de couverture en CPN1 (en %).....78
Graphique 2.41: Évolution des taux de couverture en CPN1 et CPN4.(en %) 78
Graphique 2.42: Évolution du taux de couverture en VAA (en %) 78

Graphique 2.43: Évolution du taux de couverture en VAR (en %) 78
Graphique 2.44: Évolution du taux de couverture en BCG (en %).....78
Graphique 2.45: Évolution du pourcentage des accouchements assistés 78
Graphique 2.46: Retard de croissance 80
Graphique 2.47: Emacié (%) 80
Graphique 2.48: Insuffisance pondérale (%).....80
Graphique 2.49: Participation à un programme de nutrition (%) 80
Graphique 2.50: Évolution du taux d'alphabétisation des individus de 15 ans et plus (en %). Hauts Bassins.....82
Graphique 2.51: Évolution du taux brut de scolarisation au primaire selon le sexe (en %). Hauts Bassins.....84
Graphique 2.52: Évolution du taux brut de scolarisation au primaire selon le sexe (en %). Burkina Faso 84
Graphique 2.53: Évolution du taux brut de scolarisation au primaire (en %) selon la province. Hauts Bassins.....84
Graphique 2.54: Évolution (en %) de la parité Filles Garçons Hauts Bassins Burkina Faso.....86
Graphique 2.55: Evolution comparée des effectifs des élèves par province (base 1 en 2004/2005). ..86
Graphique 2.56: Evolution comparée des effectifs des élèves par sexe (base 1 en 2004/2005). Hauts Bassins.....86
Graphique 2.57: Evolution du nombre d'écoles du primaire selon le statut.....88
Graphique 2.58: Evolution du nombre d'écoles du primaire par province 88
Graphique 2.59: Indice comparé du nombre de salles de classe du primaire par province (base 1 2004/2005) 88
Graphique 2.60: Evolution du nombre moyen d'élèves par salle de classe 88
Graphique 2.61: Évolution comparée du nombre d'enseignants du primaire selon le sexe Hauts Bassins (base 1 en 2004/2005) 90
Graphique 2.62: Évolution comparée du nombre d'enseignants du primaire par province. Hauts Bassins (base 1 en 2004/2005) 90
Graphique 2.63: Évolution du nombre moyen d'élèves par maître du primaire par province. 90
Graphique 2.64: Évolution du nombre moyen d'élèves par maître du primaire. Hauts Bassins. Burkina Faso 90
Graphique 2.65: Évolution du taux brut de scolarisation par sexe au post primaire (en %). Hauts Bassins.....92
Graphique 2.66: Évolution du taux brut de scolarisation par sexe au post primaire (en %). Burkina Faso 92
Graphique 2.67: Évolution du taux brut de scolarisation au post primaire par province (en %). 92
Graphique 2.68: Évolution de la proportion des effectifs des élèves du post primaire des provinces par rapport à l'ensemble de la région (%) 94
Graphique 2.69: Évolution de la proportion des effectifs des élèves du post primaire de la région par rapport à l'ensemble du Burkina (%).....94
Graphique 2.70: Parité filles Garçons de la région des Hauts Bassins. Burkina Faso.....94
Graphique 2.71: Évolution du nombre d'écoles du post primaire par statut. Hauts Bassins 96
Graphique 2.72: Évolution du nombre d'écoles du post primaire par province.....96
Graphique 2.73: Évolution du taux brut de scolarisation par sexe au secondaire (en %). Hauts Bassins.....98
Graphique 2.74: Évolution du taux brut de scolarisation par sexe au secondaire (en %). Burkina Faso 98
Graphique 2.75: Évolution du taux brut de scolarisation au secondaire par province (en %).Hauts Bassins.....98
Graphique 2.76: Évolution de la proportion des effectifs des élèves du secondaire des provinces par rapport à l'ensemble de la région (%) 100
Graphique 2.77: Évolution de la proportion des effectifs des élèves du secondaire de la région par rapport à l'ensemble du Burkina (%).....100
Graphique 2.78: Parité fille garçon Hauts Bassins Burkina 100
Graphique 2.79: Evolution comparée des effectifs des élèves par sexe (base 1 en 2009/2010). Hauts Bassins.....100
Graphique 2.80: Evolution comparée des effectifs des élèves par province (base 1 en 2009/2010). 100
Graphique 2.81: Évolution du nombre d'établissement du secondaire par statut. Hauts Bassins.....102
Graphique 2.82: Évolution du nombre d'établissement du secondaire par province 102
Graphique 2.83: Évolution du taux de réussite (en %) au CEP selon la province. Hauts Bassins 104

Graphique 2.84: Évolution du taux de réussite (en %) au CEP selon le sexe. Hauts Bassins 104
Graphique 2.85: Évolution du taux de réussite (en %) au CEP. Hauts Bassins et Burkina Faso 104
Graphique 2.86: Évolution du taux de réussite(en %) des filles au CEP. Hauts Bassins et Burkina .104
Graphique 2.87: Évolution de l'emploi des individus de 15 ans et plus (en %). Hauts Bassins.....106
Graphique 2.88: Évolution de l'emploi des individus de 15 ans et plus (en %). Burkina Faso 106
Graphique 2.89: Évolution du nombre de demandeurs d'emploi inscrits à l'ANPE par sexe. Hauts Bassins.....106
Graphique 2.90: Évolution du nombre de candidatures aux concours directs de la fonction publique par province des Hauts Bassins 108
Graphique 2.91 : Nombre de candidatures aux concours directs par sexe en 2014.. Hauts Bassins 108
Graphique 2.92 : Nombre d'admis aux concours directs par province en 2014. Hauts Bassins 108
Graphique 3.01: Évolution du budget exécuté par les communes de la région (en millions de FCFA) 110
Graphique 3.02: Évolution du budget exécuté par le conseil régional (en millions de FCFA) 110
Graphique 3.03: Évolution de la production céréalière par province (en milliers de tonnes). Hauts Bassins.....112
Graphique 3.04: Évolution du taux de couverture des besoins céréaliers par province (en %). Hauts Bassins.....112
Graphique 3.05: Répartition de la production céréalière par céréale en 2014/2015 (en %). Hauts Bassins.....112
Graphique 3.06: Évolution de la production des principales autres cultures (en milliers de tonnes). Hauts Bassins.....112
Graphique 3.07: Répartition bovins par province en 2014.....114
Graphique 3.08: Répartition caprins par province en 2014.....114
Graphique 3.09: Répartition ovins par province en 2014.....114
Graphique 3.10: Répartition des porcins par province en 2014 114
Graphique 3.11: Évolution des abattages contrôlés de bovins, ovins caprins et porcins. (en millier de têtes)Hauts Bassins 114
Graphique 3.12: Évolution du nombre de bovins vaccinés(en milliers) selon le type de vaccin. Hauts Bassins.....114
Graphique 3.13: Energie vendue (en million de KWh).....116
Graphique 3.14: Puissance souscrite (KW) 116
Graphique 3.15: Répartition du réseau routier selon le type en 2014. Hauts Bassins 118
Graphique 3.16: Évolution du parc des deux roues soumises à immatriculation au 31 décembre par province.....120
Graphique 3.17: Dépôts et retraits CNE dans la province du Houet en millions de F CFA.....122
Graphique 3.18: Dépôts et retraits CCP dans la province du Houet en millions de F CFA.....122
Graphique 3.19: Dépôts et retraits CNE dans la province du Kénédougou en millions de F CFA 122
Graphique 3.20: Dépôts et retraits CCP dans la province Kénédougou en millions de F CFA 122
Graphique 3.21: Dépôts et retraits CNE dans la province du Tuy en millions de F CFA 122
Graphique 3.22: Dépôts et retraits CCP dans la province du Tuy en millions de F CFA 122
Graphique 3.23: Dépôts et retraits CNE dans la région des Hauts Bassins en millions de F CFA.....122
Graphique 3.24: Dépôts et retraits CCP dans la région des Hauts Bassins en millions de F CFA....122
Graphique 4.01: Évolution du nombre de points d'eau modernes par province en milieu rural. Hauts Bassins.....124
Graphique 4.02: Évolution du taux d'accès (en %) à l'eau potable (milieu rural). Hauts Bassins et Burkina 124
Graphique 4.03: Évolution du taux de fonctionnalité (en %) des points d'eau modernes par province en Hauts Bassins.....124
Graphique 4.04: Évolution du volume d'eau produit à l'ONEA par centre (millier de m3/an). Hauts Bassins.....126
Graphique 4.05: Évolution du volume d'eau consommé à l'ONEA par centre (millier de m3/an). Hauts Bassins.....126
Graphique 4.06: Évolution du nombre d'abonnés à l'ONEA par centre Hauts Bassins 126
Graphique 4.07: Évolution du nombre de plants mis en terre selon les provinces lors des programmes de reboisement (en millier).). Hauts Bassins.....128
Graphique 4.08: Évolution de la superficie (en ha) selon les provinces lors des programmes de reboisement. Hauts Bassins.....128

LISTE DES CARTES

Carte 1.01: Organisation administrative de la region des Hauts Bassins 3
Carte 2.01: Taux de scolarisation au primaire (garçon, filles) par province en 2013/2014..... 84
Carte 2.02: Taux brut de scolarisation au post primaire (garçons, filles) par province en 2012/2013 92
Carte 2.03: Taux brut de scolarisation au secondaire (garçons, filles) par province en 2013/2014 98
Carte 3.01 : du réseau routier de la région des Hauts Bassins..... 118

PARTIE 1: ORGANISATION ADMINISTRATIVE

1.1 Organisation administrative

Aux termes de la loi N° 2001-013/AN du 02 juillet 2001 portant création des régions du Burkina Faso, la région des Hauts Bassins est l'une des treize régions administratives que compte le Burkina Faso. Elle regroupe trois provinces subdivisées en trente trois communes dont trois urbaines.

1.2 Géographie

La région des Hauts-Bassins couvre une superficie totale de 25 479 Km^2 soit 9,4 % du territoire national. Elle est limitée au Nord par la région de la Boucle du Mouhoun, au Sud par la région des Cascades, à l'Est par la région du Sud Ouest et à l'Ouest par la république du Mali.

Le relief est fait d'unités topographiques représentées essentiellement par des plateaux et des plaines avec quelques collines. Les principaux sols sont ferrugineux ou hydromorphes avec une pluviométrie comprise entre 800 et 1200 mm. La végétation connait un développement important des espèces ligneuses. Elle est formée de savane boisée, de forêts galeries le long des cours d'eau, de savane parcs d'agrumes et de manguiers.

Tableau 1.01: Liste des communes par province en 2014

Provinces	Communes urbaines	Communes rurales
Houet	Bobo Dioulasso	Bama, Dandé, Faramana, Fo, K.sambla, K. Vigué, Koundougou, Lena, Padema, Peni, Satiri, Toussiana
Kénédougou	Orodara	Banzon, Djigouera, Kangala, Kayan, Koloko, Kourignon, Kourouma, Morolaba, N'dorola, Samogohiri, Samorogouan, Sindo
Tuy	Houndé	Bekuy, Béréba, Bony, Founzan, Koti, Koumbia

Carte 1.01: Organisation administrative de la region des Hauts Bassins

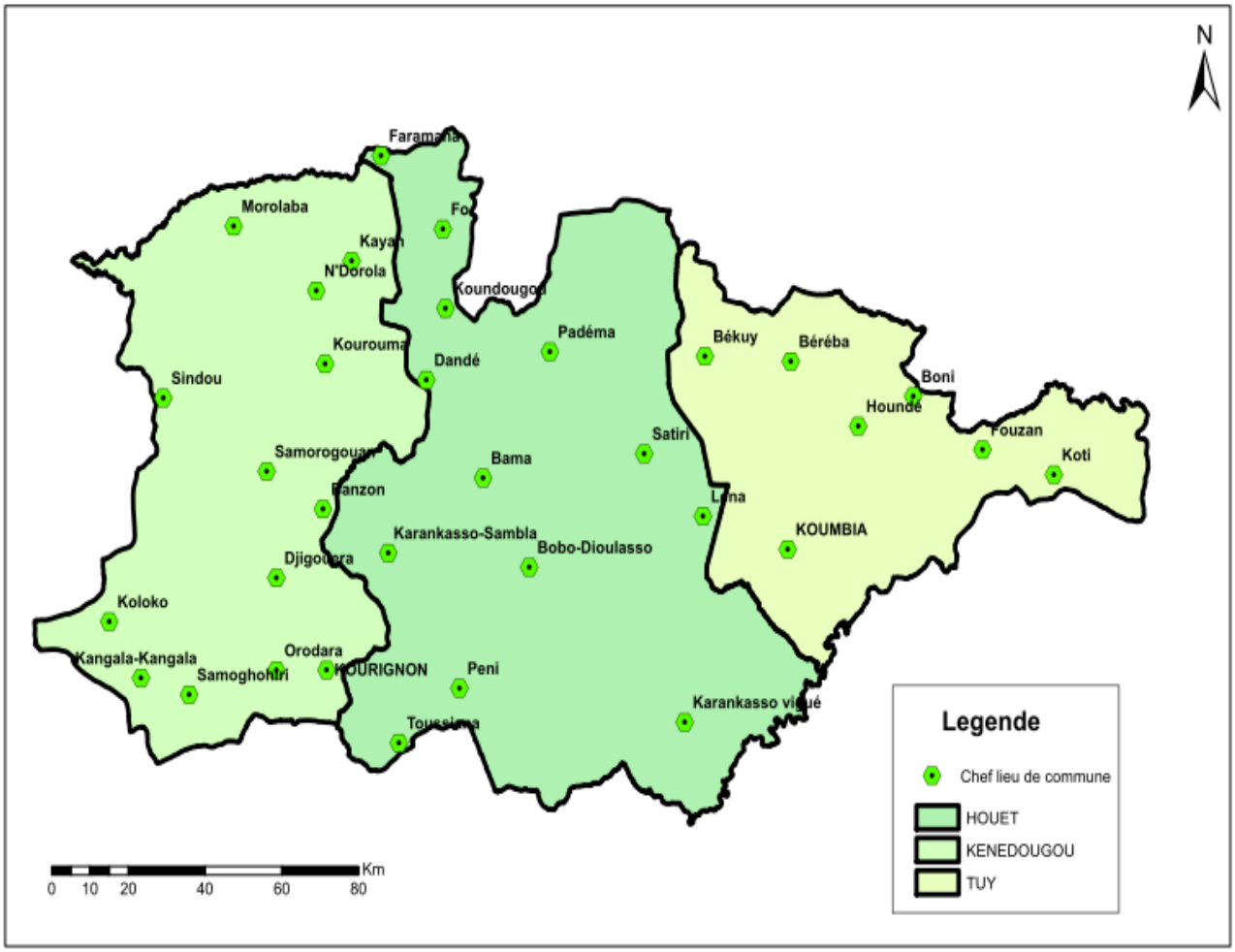

Source: IGB Septembre 2015 Auteur: DR-INSD-HBS

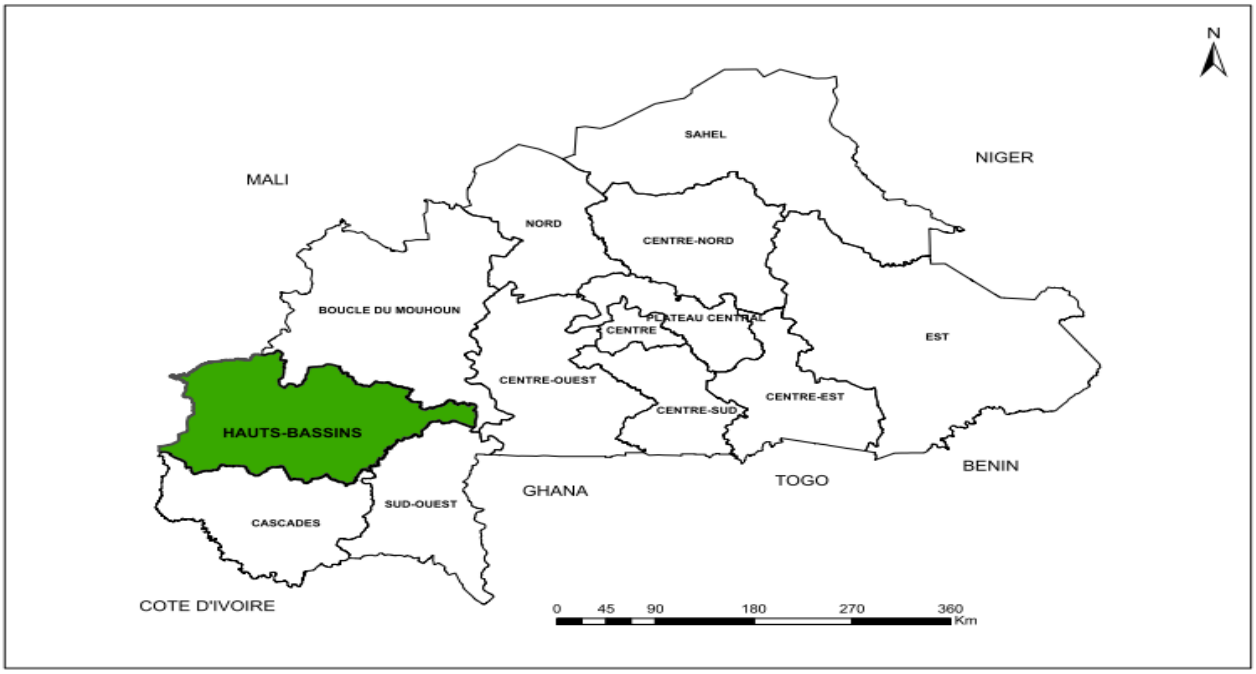

Source: IGB Septembre 2015 Auteur: DR-INSD-HBS

PARTIE 2: DEMOGRAPHIE ET DONNÉES SOCIALES

A- Démographie

2.1 - Population résidente selon la province lors des trois derniers recensements

Points saillants

- La province du Houet est la plus peuplée et la plus urbanisée
- Le taux d'accroissement de la population est supérieur à la moyenne nationale

Commentaire

La population résidente de la région des Hauts Bassins est passée de 744 003 habitants en 1985 à 1 469 604 en 2006. Avec ces chiffres, la région abrite 11 % de la population du Burkina Faso.

Le rythme de croissance dans chacune des provinces est supérieur à celui du niveau national. Si ces tendances se maintiennent, la population de la région pourrait atteindre 2 800 000 à l'horizon 2025.

Avec 955 451 habitants, la province du Houet abrite 65 % de la population de la région en 2006. Près de la moitié des habitants de cette province vit en milieu rural, contre 83 % dans le Tuy et 92 % dans la province du Kénédougou. La densité de la population est variable selon la province. Elle est de 83 habitants au km^2 dans le Houet et 34 dans le Kénédougou. L'importance de ces écarts est due à la présence de la ville de Bobo-Dioulasso qui, à elle seule, abrite 38 % des habitants de la région.

Notes méthodologiques:

Densité de la population : Rapport entre l'effectif de la population et la superficie du territoire. Il s'agit de l'effectif moyen de la population par unité de superficie (kilomètre carré).

Taux d'accroissement de la population : Mesure de l'évolution de l'effectif d'une population donnée au cours d'une période du fait de la natalité, de la mortalité et des migrations.

Sources des données: INSD/ RGPH 1985, 1996, 2006,

Tableau 2.01 : Population résidente selon la province lors des trois derniers recensements

	1985		1996		2006	
	Effectif	Poids en %	Effectif	Poids en %	Effectif	Poids en %
Houet	490 761	67,0	672 114	65,2	955 451	65,0
Kénédougou	142 113	19,1	198 541	19,3	285 695	19,4
Tuy	111 129	14,9	160 722	15,6	228 458	15,6
Hauts Bassins	**744 003**	**100**	**1 031 377**	**100**	**1 469 604**	**100**

Graphique 2.01: Pourcentage de la population urbaine

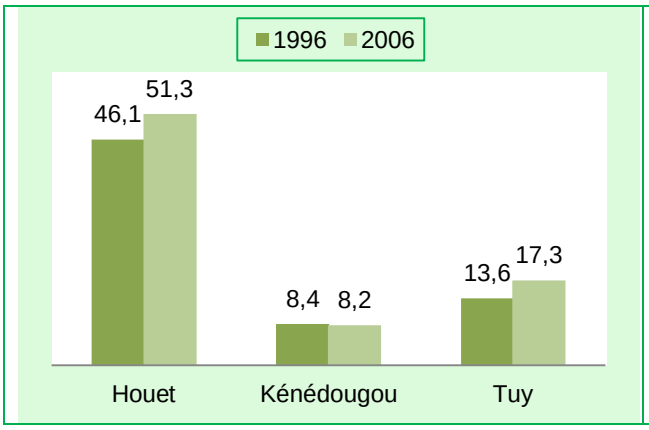

Graphique 2.02 : Population urbaine de la région et du Burkina (en %)

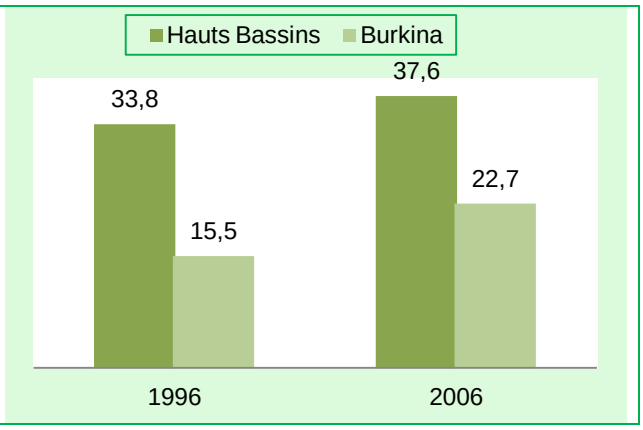

Graphique 2.03: Densité de la population des provinces

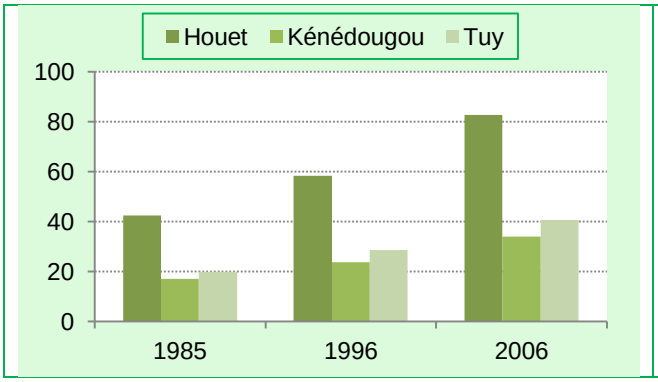

Graphique 2.04: Densité de la population. Hauts Bassins. Burkina Faso

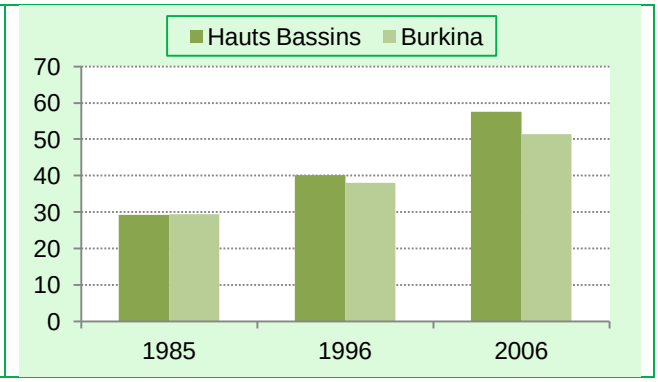

2.2 - Structure de la population

Points saillants

- Plus de femmes dans chacune des provinces
- Population trop jeune dans la région

Commentaire

En 2014, la population de la région des Hauts Bassins est estimée à 1 898 361 habitants. C'est la troisième région la plus peuplée après celles du Centre et de la Boucle du Mouhoun. Les femmes représentent 51 % de la population. Cette proportion est la même dans chacune des provinces.

La jeunesse de la population se manifeste à travers la pyramide des âges par une base très large qui se rétrécit rapidement vers le sommet. La distorsion de la pyramide met en évidence les déséquilibres entre femmes et hommes du même groupe d'âges. La moyenne d'âges est de 21 ans et la moitié de la population a moins de 16 ans.

La répartition de la population suivant les groupes d'âges économiques donne des indications théoriques sur les capacités en ressources humaines et les charges de la population potentiellement active. A ce niveau, 53 personnes sur 100 ont un âge compris entre 15 et 64 ans traduisant un fort potentiel de main d'œuvre. Le rapport de dépendance indique que 10 personnes potentiellement actives dans les Hauts Bassins ont en charge 9 personnes.

Notes méthodologiques:

Rapport de masculinité : Rapport entre l'effectif des hommes et celui des femmes à une date donnée au sein d'une population

Population active: Personne en âge de travailler et disponible pour le travail. Elle comprend ceux qui travaillent effectivement (les actifs occupés) et ceux qui sont sans travail et qui en cherchent (population au chômage)

Rapport de dépendance: rapport entre le nombre de personnes au chômage ou inactives et la population active occupée

Sources des données: INSD/ RGPH 1985, 1996, 2006.

Tableau 2.02: Structure de la population par sexe en 2014

	Hommes	Femmes	Total
Houet	609 282	623 942	1 233 224
Kénédougou	182 931	187 341	370 272
Tuy	145 678	149 187	294 865
Hauts Bassins	**937 891**	**960 470**	**1 898 361**
Burkina Faso	**8 627 830**	**9 252 556**	**17 880 386**

Graphique 2.05: Structure de la population par groupes d'âges en 2014 (en %)

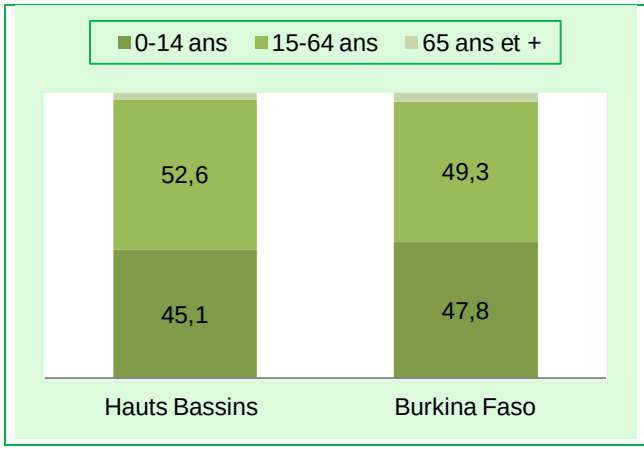

Graphique 2.06: Rapport de masculinité par groupes d'âges en 2014

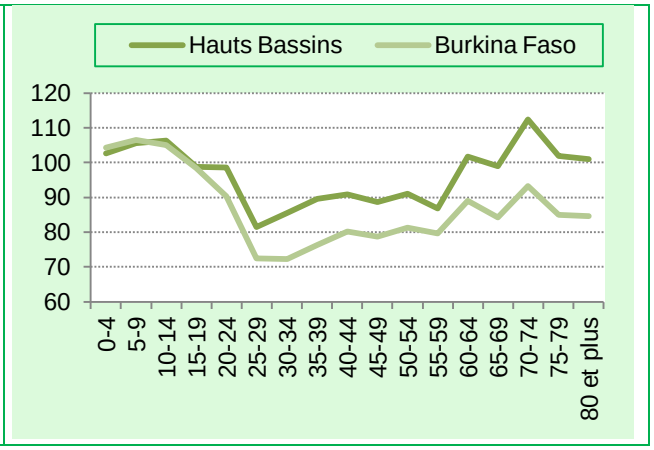

Graphique 2.07: Pyramide des âges des Hauts Bassins en 2014

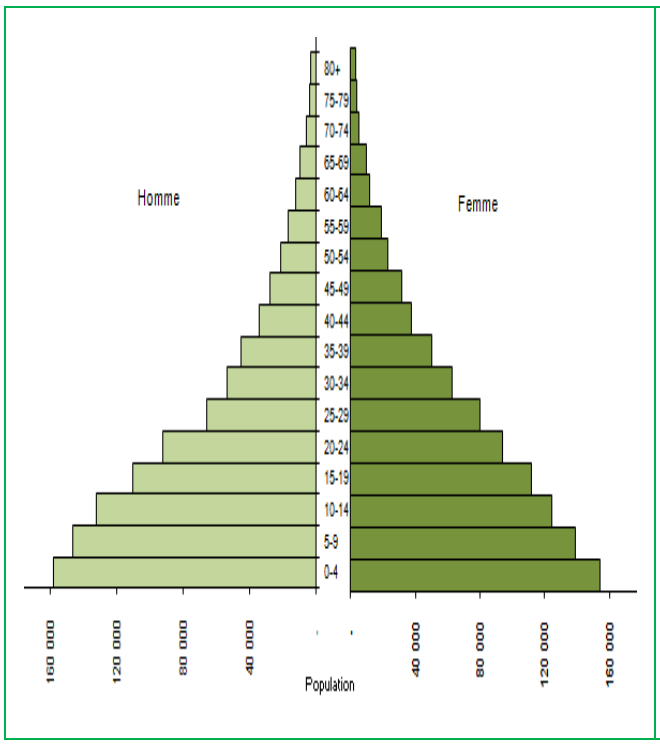

Graphique 2.08: Pyramide des âges du Burkina Faso en 2014

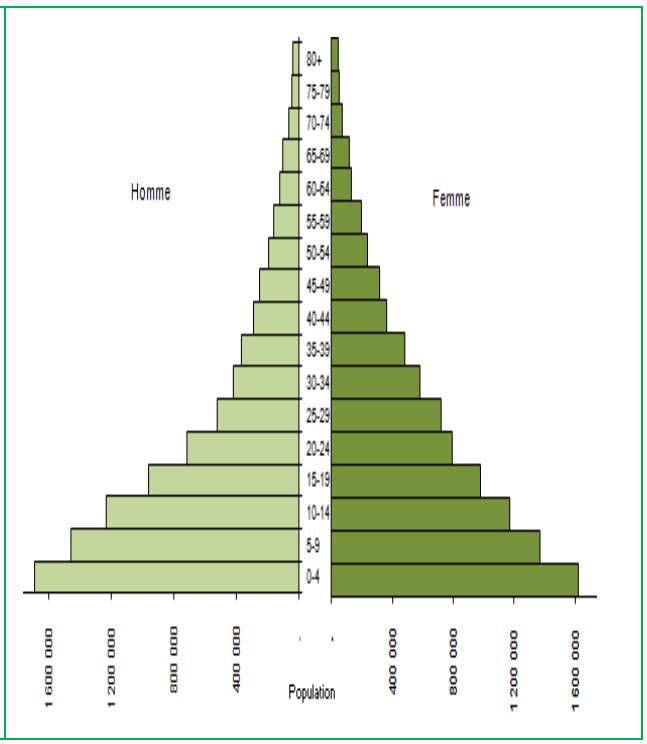

2.3 Quelques indicateurs démographiques

Points saillants

- Niveau de mortalité de la région inférieur à celui du Burkina Faso et esperance de vie superieur de 1,2 année ;
- Taux d'accroissement de la population de la région bien supérieur au taux national (3,6 % contre 3,1 %)
- Baisse du nombre moyen d'enfants par femme de 6,4 en 2003 à 5,2 en 2010

Commentaire

Le taux de croissance de la population a augmenté au cours de la décennie 1996-2006 par rapport à la décennie précédente. Cette augmentation s'observe dans toutes les provinces de la région. Aussi, quelque soit la décennie considérée, ce taux est plus élevé que celui du national.

La région des Hauts-Bassins est la troisième après celles du Centre et du Centre-sud où le niveau de mortalité est moins élevé que la moyenne nationale. L'espérance de vie à la naissance dans la région compte un point de plus que la valeur du niveau national. Les femmes y vivent plus longtemps que les hommes. Il en est de même au Burkina Faso.

Chez les enfants de moins de cinq ans, malgré la baisse constatée, le risque de décès reste élevé au regard des actions entreprises pour l'amélioration de l'état de santé de la population, notamment en matière d'offre de santé. Pour mille enfants nés dans la période 2005-2010, soixante-sept décèdent avant leur premier anniversaire et cent quarante un avant l'âge de cinq ans. Les facteurs environnementaux, la prévalence de certaines maladies d'enfance (fièvre/paludisme, les maladies diarrhéiques), les pratiques socioculturels en matière de soins pourraient expliquer ce niveau du risque de décès des enfants.

La baisse de la fécondité est plus ressentie dans la région qu'au niveau national. Le nombre moyen d'enfants par femme en 2010 est de 5,2 contre 6 pour l'ensemble du pays. La présence de la deuxième ville la plus importante pourrait expliquer cette situation. En effet, les femmes du milieu urbain ont un niveau de fécondité nettement plus faible que celles du milieu rural (INSD, 2006, 2010).En fin de vie féconde, les femmes des zones rurales donneraient naissance en moyenne à 2,8 enfants de plus que celles du milieu urbain. Cette différence de niveau de fécondité entre urbain et rural s'observe dans tous les groupes d'âges.

Notes méthodologiques :

Espérance de vie à la naissance : Nombre moyen d'années que peut espérer vivre un enfant à la naissance.

Indice synthétique de fécondité(ISF) : Nombre moyen d'enfants qu'aurait une femme à la fin de sa vie reproductrice si elle était exposée à tous les âges de sa période génésique à la même expérience de fécondité que celle prévalant au moment du dénombrement ou de l'enquête.

Quotient de mortalité infantile (1q0): Probabilité pour un enfant qui naît, de décéder avant son premier anniversaire.

Quotient de mortalité juvénile (4q1) : Probabilité pour un enfant qui a dépassé son premier anniversaire de décéder avant son cinquième anniversaire.

Quotient de mortalité infanto-juvénile (5q0): Probabilité pour un enfant de décéder avant son cinquième anniversaire.

Sources des données: INSD/EDS 2003, 2010; RGPH 2006

Graphique 2.09: Esperance de vie à la naissance par sexe en 2006

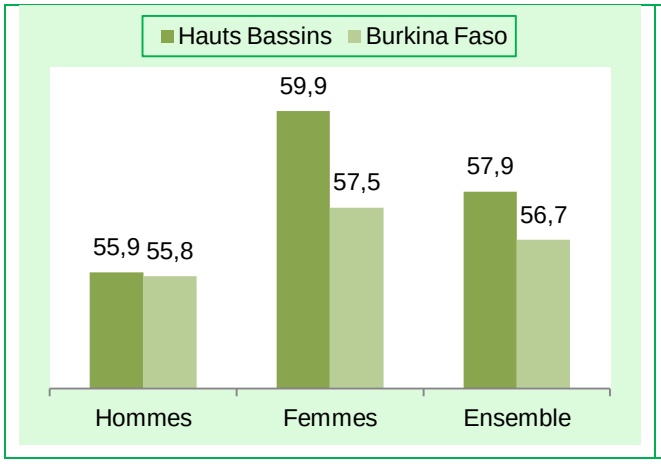

Graphique 2.10: Quotient de mortalité des enfants de moins de cinq ans

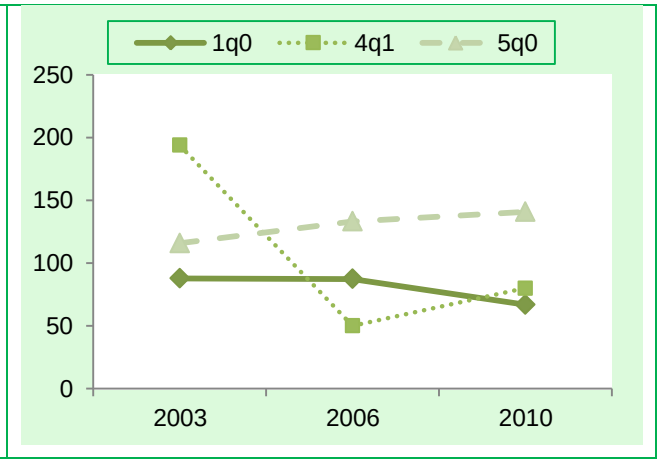

Graphique 2.11: Indice synthétique de fécondité

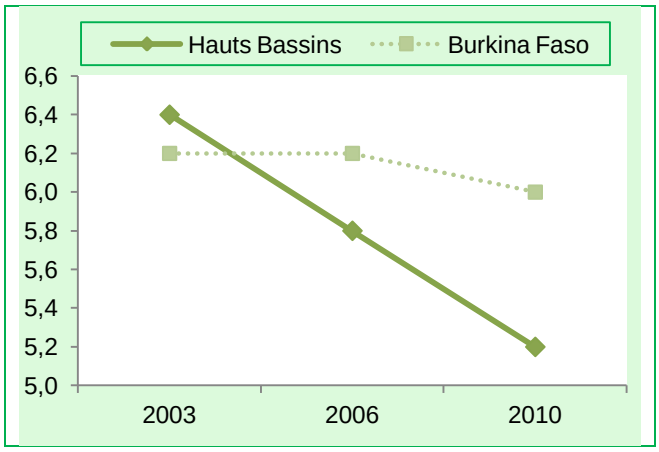

Graphique 2.12: Taux d'accroissement par province

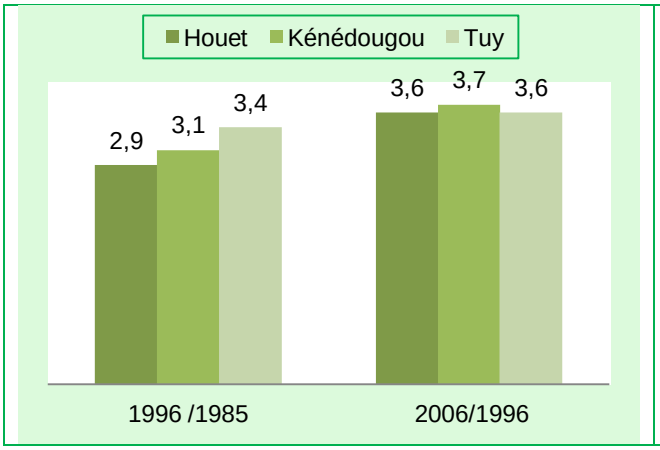

Graphique 2.13: Taux d'accroissement région – Burkina

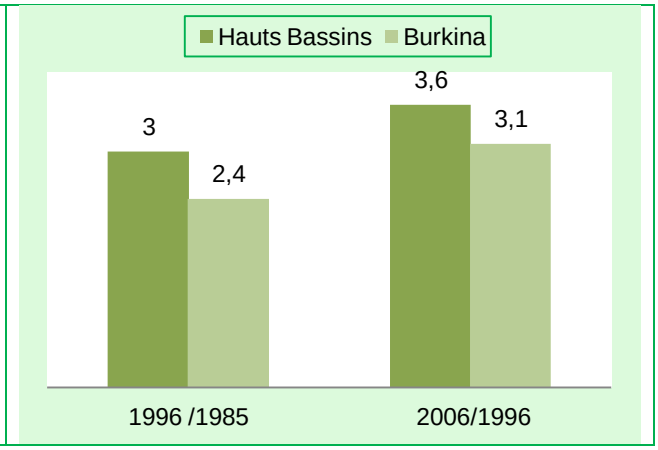

B- Données sociales

2.4 - Conditions de vie des ménages

2.4.1 Pauvreté

Points saillants

- Amélioration des indicateurs de pauvreté
- Prédominance des logements en banco
- Latrines traditionnelles plus utilisées par les populations

Commentaire

En 2014, la nouvelle méthode de calcul de l'incidence de pauvreté monétaire indique une amélioration des indicateurs de pauvreté dans la région. En effet, l'incidence de pauvreté dans la région a baissé de 8 points par rapport à son niveau de 2009 et de 2 points par rapport à celui de 2003. Au plan national, l'incidence de pauvreté est en baisse continue jusqu'en 2014. Toutefois, depuis 2003, l'incidence de pauvreté reste moins élevée dans la région qu'au niveau national. En 2014, la région des Hauts Bassins se positionne comme la quatrième région la moins pauvre des 13 que compte le Burkina Faso.

L'indice P1 ou profondeur de la pauvreté est de 7,3 % en 2014. Il recule de 5 points par rapport à son niveau de 2009 et de 4 points par rapport à celui de 2003. Cela traduit une réduction de l'écart entre les conditions de vie des individus pauvres et celles des individus non pauvres.

Selon la nature des murs du bâtiment principal qui abrite le ménage, les logements de la région et en général du Burkina Faso sont en majorité construits avec du banco. En 2014, 57 % des logements des ménages des Hauts Bassins sont en banco contre 66 % pour le Burkina Faso. Ce type de matériau de construction est classé comme matériau non amélioré et dénote la précarité des logements des ménages. Seulement 22 % des logements sont en ciment/béton et 9 % en banco amélioré. Les murs en pierres sont peu représentés.

La plupart des ménages de la région ont recours aux latrines traditionnelles comme lieu d'aisance. En effet, les latrines traditionnelles avec dalle et sans dalle sont utilisées respectivement par 46 et 24 % des ménages. Aussi, 22 % des ménages de la région ont toujours recours à la nature comme lieu d'aisance. Au Burkina Faso, un ménage sur deux fait recours à la nature comme lieu d'aisance. Avec ces chiffres, la réhabilitation, la construction des ouvrages d'assainissement et la sensibilisation semblent nécessaires pour un assainissement du cadre de vie des populations.

Notes méthodologiques :

L'indice Po ou incidence de la pauvreté représente la proportion de personnes (ou de ménages) pauvres dans l'ensemble de la population. Mais, cette mesure ne retient que le nombre de pauvres sans tenir compte de la gravité de leur pauvreté.
L'indice P_1 ou profondeur de la pauvreté est la distance moyenne qui sépare les personnes pauvres du seuil de pauvreté. Cette mesure prend aussi bien en compte l'importance des pauvres que la gravité de leur situation. Elle permet de déterminer le montant théorique des ressources nécessaires pour éliminer la pauvreté si on pouvait cibler chaque pauvre et ramener son niveau de dépense au seuil de pauvreté.
L'indice P_2 ou sévérité de la pauvreté qui est la moyenne pondérée du carré des distances par rapport au seuil de pauvreté et est exprimée par rapport à ce seuil. Cette mesure tient surtout compte des inégalités entre les pauvres et accorde plus de poids au plus pauvres. Il est possible de calculer la contribution de chaque sous-groupe à la pauvreté nationale. Ces contributions donnent une bonne idée des groupes où se concentre la pauvreté dans un pays donné.
Sources des données: INSD/ EBCVM 2003, EICVM 2009 et EMC 2014

Graphique 2.14: Incidence de pauvreté

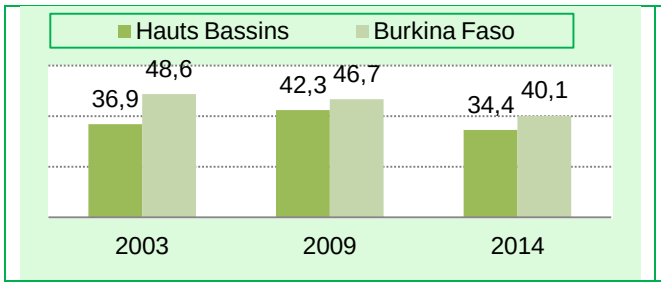

Graphique 2.15: Profondeur P1 de pauvreté

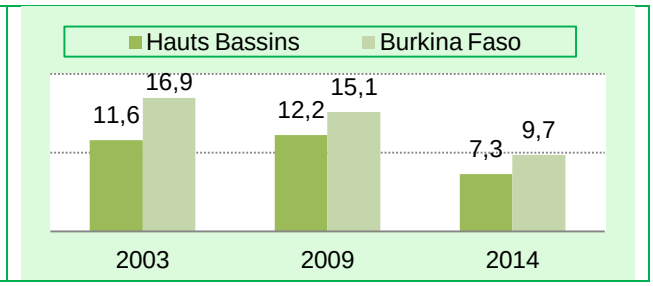

Graphique 2.16: Sévérité P2 de pauvreté

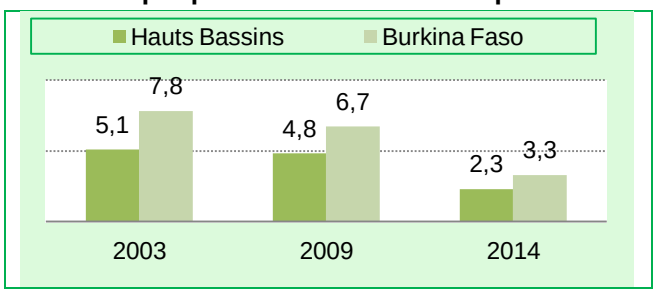

Graphique 2.17: Répartition des ménages de la région selon la nature des murs du logement en 2014 (en %)

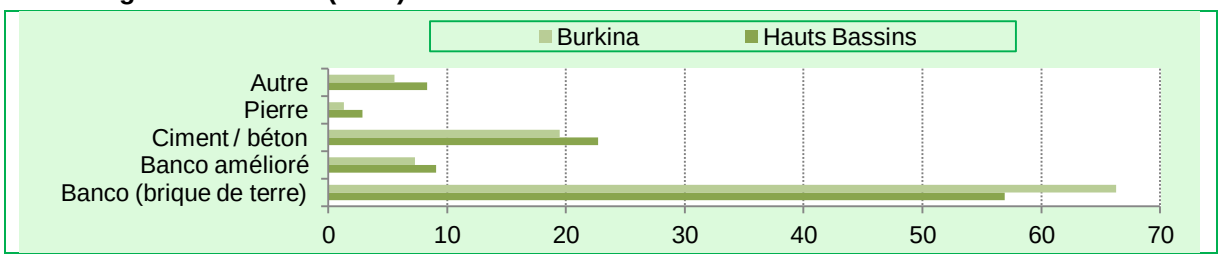

Graphique 2.18: Répartition des ménages de la région selon le lieu d'aisance en 2014 (en %)

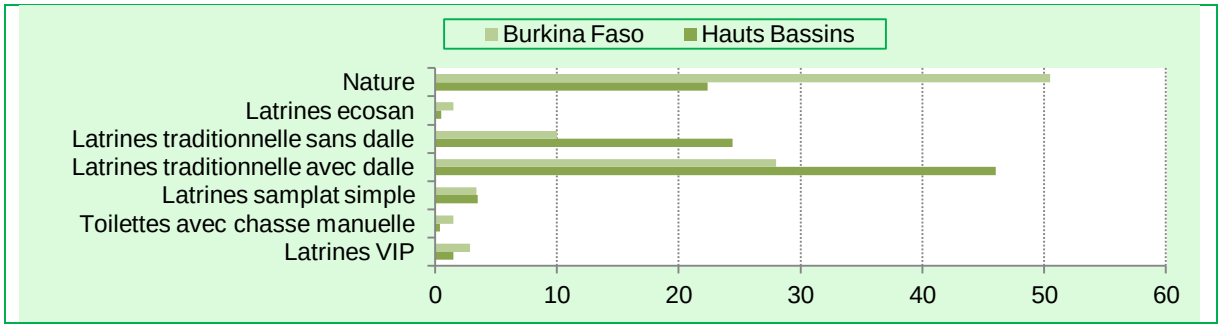

Graphique 2.19: Répartition des ménages de la région selon le lieu d'aisance. Hauts Bassins (en %)

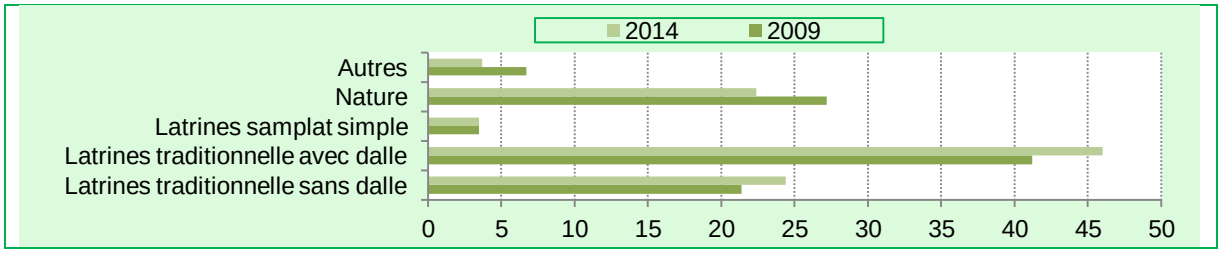

2.4.2 - Mode d'éclairage des ménages

Points saillants

- Abandon du pétrole pour l'éclairage
- Les torches: principal mode d'éclairage des ménages

Commentaire

Les populations ont recours à diverses sources d'énergie pour l'éclairage. Pour les ménages de la région et du Burkina Faso, les torches constituent la principale source d'éclairage en 2014. En effet, 36 % des ménages de la région y ont recours contre 61 % au niveau national. Elles sont suivies de l'électricité réseau et des lampes chargeables/batteries respectivement utilisées par 33 et 17 % des ménages de la région. Par ailleurs, entre 2007 et 2009, le pétrole qui était la principale source d'énergie utilisée par les ménages disparait en 2014. L'abandon du pétrole des habitudes de consommation énergétiques pour l'éclairage s'expliquerait non seulement par l'avènement d'autres sources d'énergies mais aussi à son coût d'acquisition. Au niveau national la tendance est la même.

Notes méthodologiques:

Sources des données: INSD/ EA – QUIBB 2005 et 2007, EICVM 2009 et EMC 2014

Graphique 2.20: Principal mode d'éclairage des ménages de la région

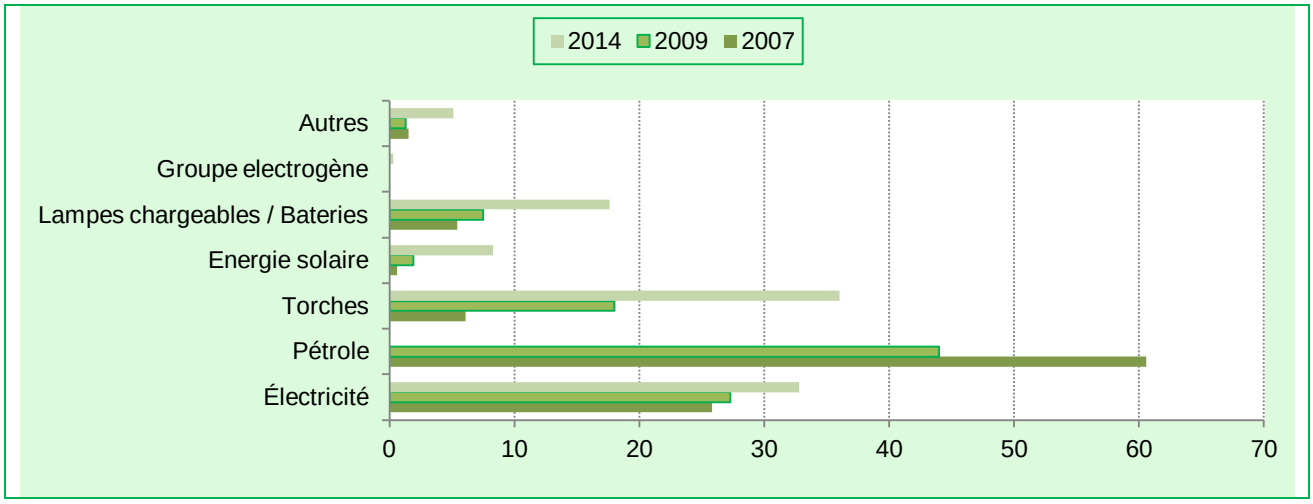

Graphique 2.21: Principal mode d'éclairage des ménages du Burkina Faso

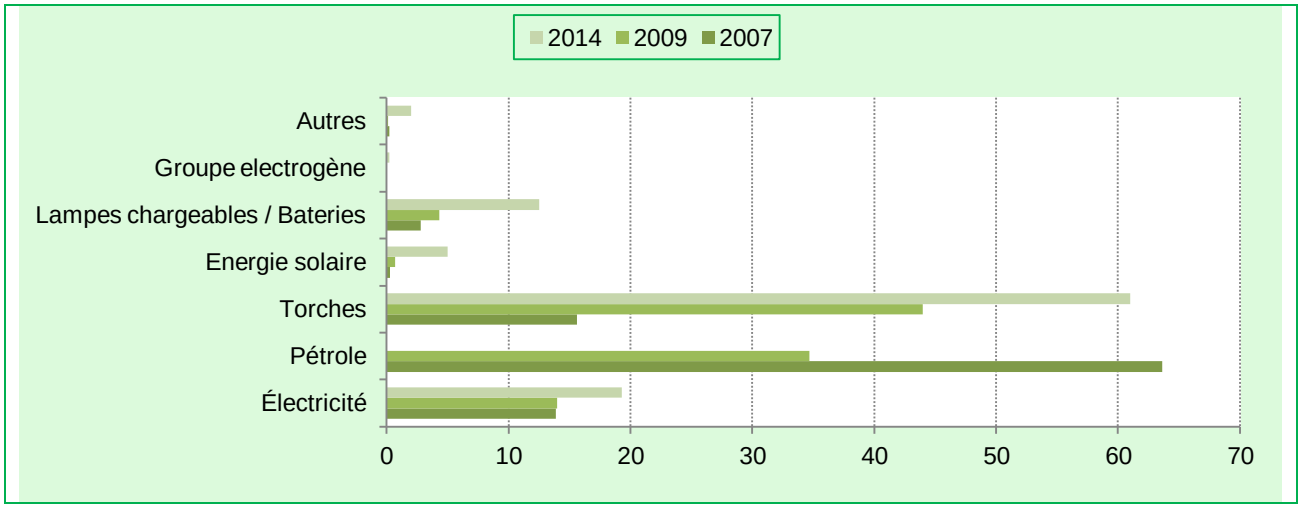

2.4.3 - Accès aux services de base et mode d'approvisionnement en eau

Point saillant

- Amélioration de l'accès à l'eau potable.

Commentaire

En 2014, la proportion des ménages qui ont accès à l'eau potable est de 61 %. Cette proportion connait une augmentation au niveau régional qu'au niveau national. Elle passe de 45,2 % en 2010 à 61 % en 2014 dans la région. Cela pourrait s'expliquer par la réalisation des forages et des puits buisés équipés d'un système de pompage en milieu rural et l'extension du réseau d'eau de l'ONEA.

Malgré le faible taux d'accès en eau potable dans la région, l'accès à une source d'approvisionnement en eau en moins de 30 minutes reste le service de base le plus élevé. En effet, depuis 2005, la proportion des ménages ayant accès à une source d'approvisionnement d'eau reste au dessus du national.

Notes méthodologiques:

Accès aux services sociaux de base : Un ménage a accès à une infrastructure d'utilité publique lorsqu'il met moins de trente minutes pour y accéder quel que soit le moyen utilisé.

Eau potable: Eau dont la consommation n'a pas de dangers pour la santé humaine à court, moyen et long terme. Elle doit être conforme aux normes de potabilité de l'eau adoptées par le Burkina Faso et dont les fondements sont les directives pour la qualité de l'eau potable de l'Organisation mondiale de la santé.

Taux d'accès à l'eau potable en milieu rural : Proportion de la population rurale ayant accès à l'eau potable selon les normes et critères en vigueur par rapport à la population rurale totale.

Taux d'accès à l'eau potable en milieu urbain: Proportion de la population des agglomérations urbaines ayant accès aux services d'eau potable de l'ONEA (par raccordement direct au service ou par borne fontaine ou PEA)

Sources des données: INSD/ EA – QUIBB 2005 et 2007, EBCVM 2003, EICVM 2009, ENA 2010 et EMC 2014

Graphique 2.22: Évolution du pourcentage des ménages ayant accès aux services de base en moins de 30 minutes. Hauts Bassins

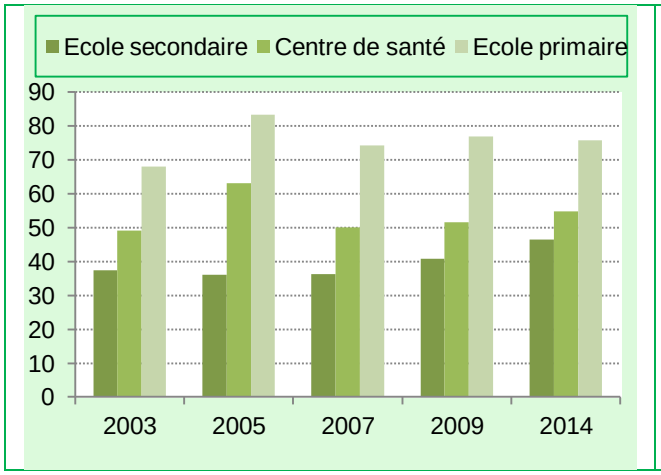

Graphique 2.23: Évolution du pourcentage des ménages ayant accès aux services de base en moins de 30 minutes. Burkina Faso

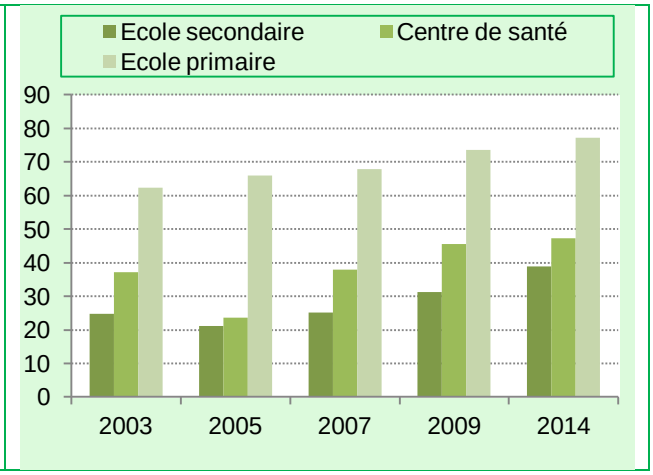

Graphique 2.24: Évolution du pourcentage des ménages ayant accès aux services de base en moins de 30 minutes. Hauts Bassins

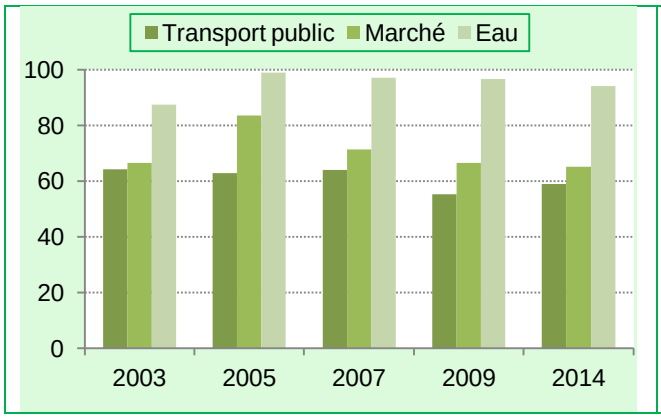

Graphique 2.25: Évolution du pourcentage des ménages ayant accès aux services de base en moins de 30 minutes. Burkina Faso

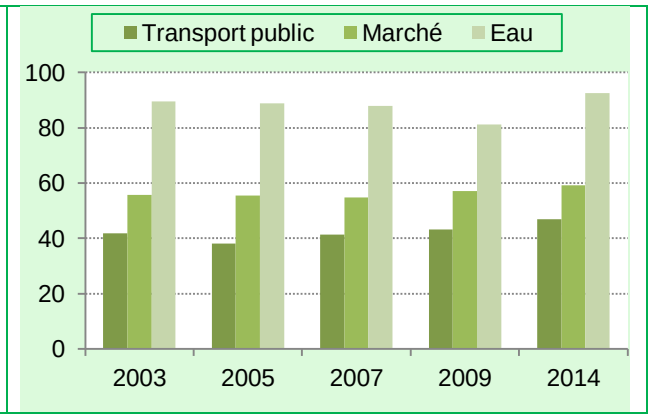

Graphique 2.26: Evolution de l'accès des ménages à l'eau potable (en%)

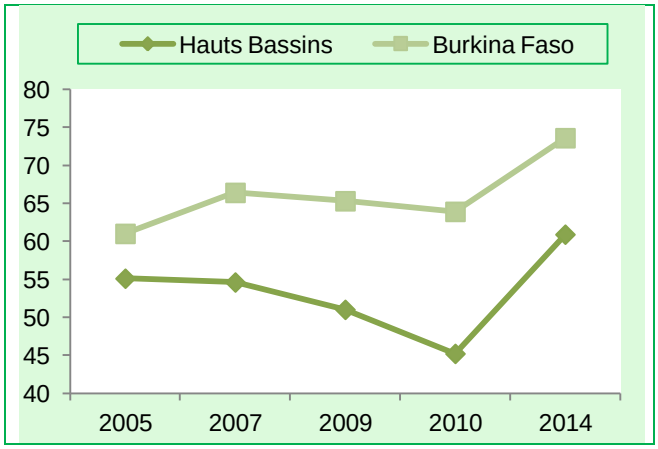

2.5 – Santé

2.5.1 Infrastructures sanitaires

Points saillants

- 3 CSPS et 2 FS privées en plus en 2014
- Insuffisance en personnel de santé.

Commentaire

Le nombre de CSPS de la région augmente durant les cinq dernières années. Il est de 166 en 2014 soit une augmentation de 17 % par rapport à 2010 et 2 % par rapport à 2013. Cependant, le nombre des FS baisse sur la même période; il passe de 86 en 2010 à 71 en 2014 soit une baisse de 15 FS. En outre, le nombre de CMA reste constant.

La région soufre d'un manque de personnel de santé en 2014. En effet, le nombre d'habitants pour un médecin est de 17 416, largement plus élevé que la norme de l'OMS. Le ratio habitants/SFE/ME est de l'ordre de 9 800 soit le triple de la norme de l'OMS. Toutefois, ces indicateurs sont en nette détérioration par rapport à 2013. Cependant, la région remplie la norme de l'OMS concernant le personnel IDE. Le personnel IB diminue sur la période tandis que l'effectif des pharmaciens reste constant.

Notes méthodologiques

Ratio nombre d'habitants par personnel de la santé : (médecin, pharmacien, infirmier, sage-femme, etc.) : Rapport entre la population concernée et le nombre de personnels de santé. On a ainsi par exemple le nombre d'habitants par médecin ou nombre d'habitants par sage-femme.

- 10 000 habitants pour 1 médecin
- 3 000 habitants pour 1 SFE/ME
- 5 000 habitants pour 1 IDE

Sources des données : DGESS/Ministère de la santé, Annuaires statistiques de 2010 à 2014.

Tableau 2.03: Nombre de CSPS, CMA et formations sanitaires privées (FS privées)

Infrastructures sanitaires	Effectif en 2014	Variation / 2013		Variation /2010	
		Effectif	%	Effectif	%
CMA	5	0	0,0	0	0,0
CSPS	166	3	1,8	24	16,9
FS privées	71	2	2,9	-15	-17,4

Tableau 2.04: Personnel de santé des Hauts Bassins

Personnel de santé	Effectif en 2014	Variation / 2013		Variation / 2010	
		Effectif	%	Effectif	%
Médecins	109	0	0,0	18	19,8
Pharmaciens	20	1	5,3	1	5,3
Infirmiers d'État	479	26	5,7	87	22,2
Infirmiers brevetés	293	-3	-1,0	-27	-8,4
Sages-femmes/ Maïeuticiens d'Etat	193	-6	-3,0	44	29,5

Graphique 2.27: Évolution du nombre de CSPS. Hauts Bassins

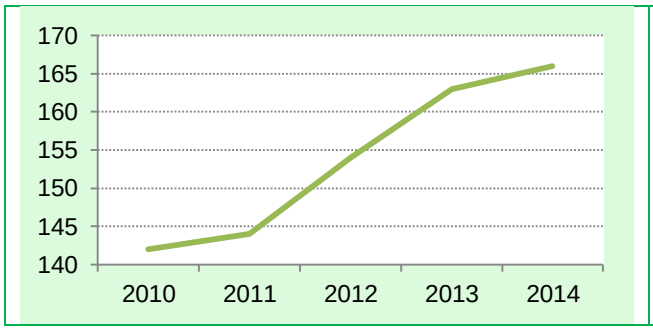

Graphique 2.28: Évolution du nombre de médecins par habitants. Hauts Bassins-Burkina

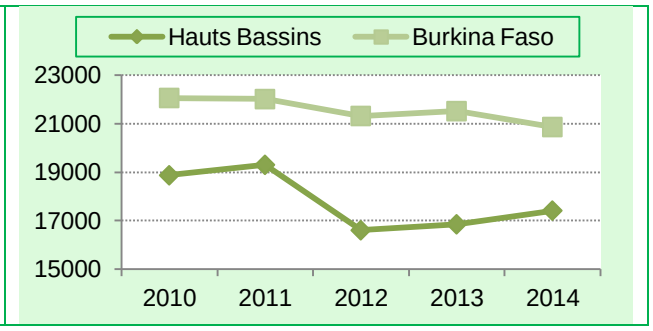

Graphique 2.29: Évolution du nombre d'infirmiers diplômés d'état (IDE) par habitants. Hauts Bassins-Burkina

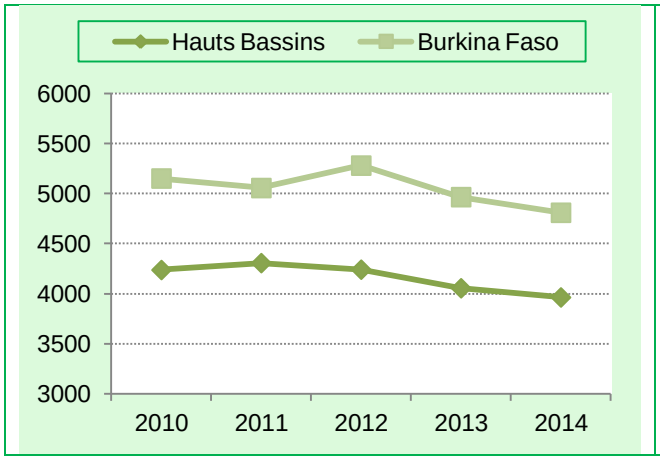

Graphique 2.30: Évolution du nombre de SF/ME pour par habitants. Hauts Bassins - Burkina

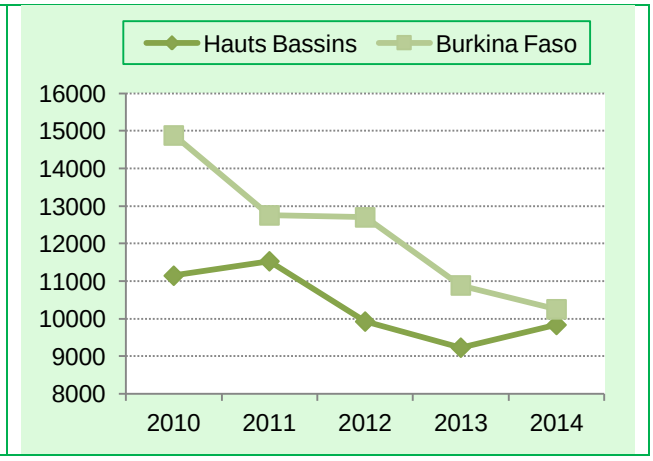

2.5.2 Consultations externes pour quelques maladies

Point saillant

- Paludisme : principal motif de consultation dans les formations sanitaires en hausse de 22,5% en 2014.

Commentaire

Le paludisme simple demeure la première cause de consultation dans les formations sanitaires. En 2014, le nombre de consultations est de 723 946 et 473 454 en 2010; soit une augmentation de 53 %.

En 2014, la Pneumonie et la Broncho-pneumonie sont les deux autres principales causes de consultation dans les formations sanitaires. Cependant, seul le nombre de consultation pour Broncho-pneumonie diminue par rapport à 2013. Comparativement à 2010, le nombre de consultations pour IST aussi diminue.

A l'image du niveau national, l'incidence des cas pour 1000 habitants liée aux IST n'excède pas dix.

Notes méthodologiques :

Incidence cumulée: le nombre de consultations pour 1000 habitants

Sources des données: DGESS/Ministère de la Sante; Annuaires statistiques de 2010 à 2014.

Tableau 2.05: Nombre de consultations externes pour quelques maladies dans les formations sanitaires de base de la région.

	Effectif en 2014	Variation / 2013		Variation / 2010	
		Effectif	%	Effectif	%
Hauts Bassins					
Paludisme simple	723 946	133 030	22,5	250 492	52,9
Pneumonie	102 224	6 663	7,0	47 451	86,6
Broncho-pneumonie	88 987	-4 497	-4,8	1 779	2,0
Parasitoses intestinales	34 546	2 125	6,6	7 130	26,0
Paludisme grave	36 236	5 178	16,7	5 465	17,8
IST*	24 524	2 068	9,2	-735	-2,9
Burkina Faso					
Paludisme simple	7 252 712	1 179 237	19,4	1 936 944	36,4
Pneumonie	1 317 784	91 491	7,5	544 134	70,3
Broncho-pneumonie	929 854	-12 464	-1,3	10 181	1,1
Parasitoses intestinales	369 203	4 798	1,3	-14 779	-3,8
Paludisme grave	364 605	24 144	7,1	-3 298	-0,9
IST	146 444	17 469	13,5	12 836	9,6

Graphique 2.31: Évolution du nombre de consultations externes (en millier) pour Paludisme simple ; Pneumonie ; Broncho-pneumonie. Hauts Bassins

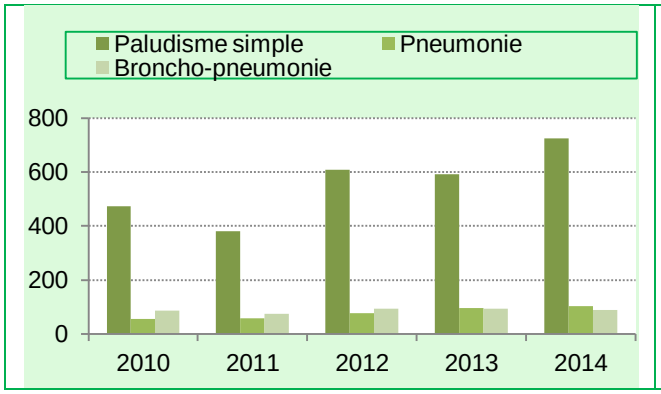

Graphique 2.32: Évolution du nombre de consultations externes (en millier) pour Parasitoses intestinales ; Paludisme grave ; IST. Hauts Bassins

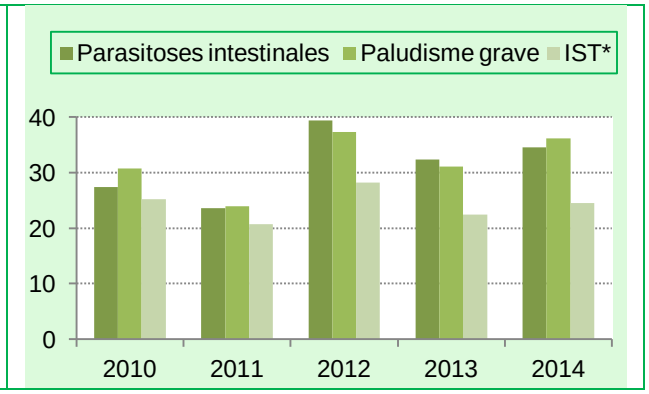

Graphique 2.33: Évolution du nombre de consultations externes pour 1000 habitants pour Paludisme simple ; Pneumonie ; Broncho-pneumonie. Hauts-Bassins

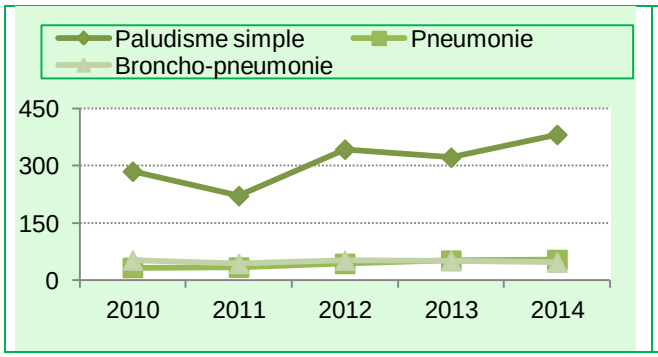

Graphique 2.34: Évolution du nombre de consultations externes pour 1000 habitants pour Paludisme simple ; Pneumonie ; Broncho-pneumonie. Burkina Faso

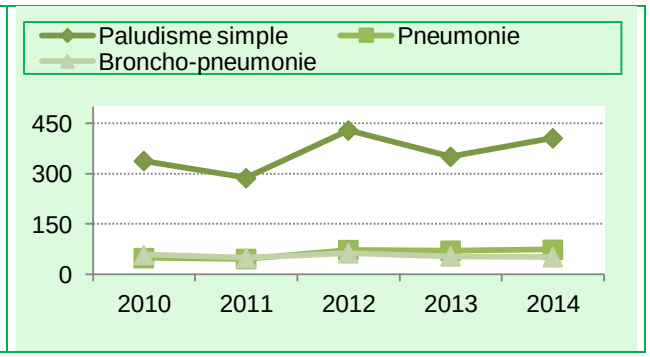

Graphique 2.35: Évolution du nombre de consultations externes pour 1000 habitants pour Parasitoses intestinales ; Paludisme grave ; IST. Hauts Bassins

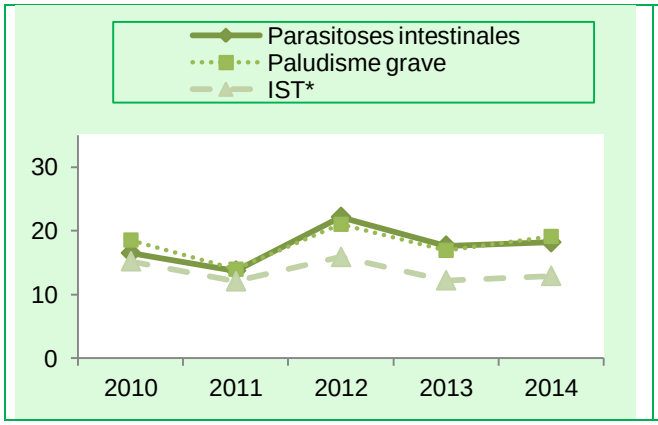

Graphique 2.36: Évolution du nombre de consultations externes pour 1000 habitants pour Parasitoses intestinales ; Paludisme grave ; IST. Burkina Faso

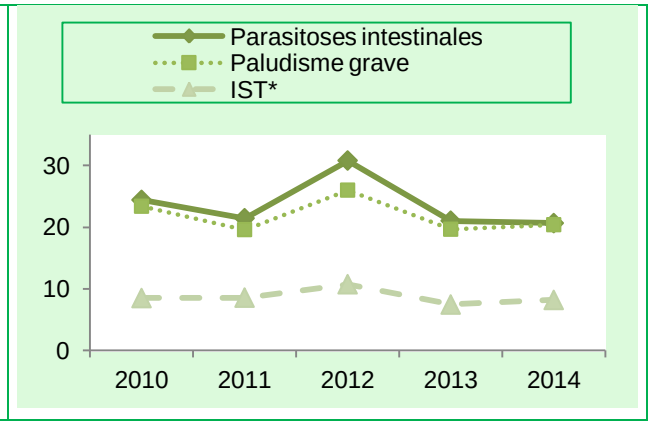

2.5.3 Morbidité et mortalité

Points saillants

- Hausse du nombre de cas de paludisme grave de 9,2 % en 2014
- Baisse du nombre de décès dû au paludisme grave de 17,8 % en 2014.

Commentaire

Au cours des cinq dernières années, le paludisme constitue le premier motif de consultation et d'hospitalisation. Il est également la première cause de décès dans les structures de soins. (Ministère de la santé, 2014).

Le nombre de cas de paludisme grave enregistré dans les formations sanitaires de la région est de 44 431 en 2014. Sur la période 2010-2014, ce nombre augmente de 38 %.

Quant aux décès dus au paludisme grave dans les formations sanitaires des Hauts Bassins, leurs nombres oscillent entre 1 137 et 793 sur les cinq dernières années.

Notes méthodologiques :

Morbidité (taux de) : Rapport entre le nombre de personnes tombées malade pendant une période donnée et la population totale

Sources des données: DGESS/Ministère de la Sante; Annuaires statistiques 2010 à 2014

Tableau 2.06: Nombre de cas et de décès dû au paludisme grave dans les formations sanitaires. Hauts Bassins

Maladie	Effectif en 2014	Variation / 2013		Variation / 2010	
		Effectif	%	Effectif	%
Paludisme grave :					
Nombre de cas	44 431	3 748	9,2	12 232	38,0
Nombre de décès	793	-172	-17,8	-344	-30,3

Graphique 2.37: Évolution du nombre de cas et de décès dû au paludisme grave dans les formations sanitaires. Hauts Bassins

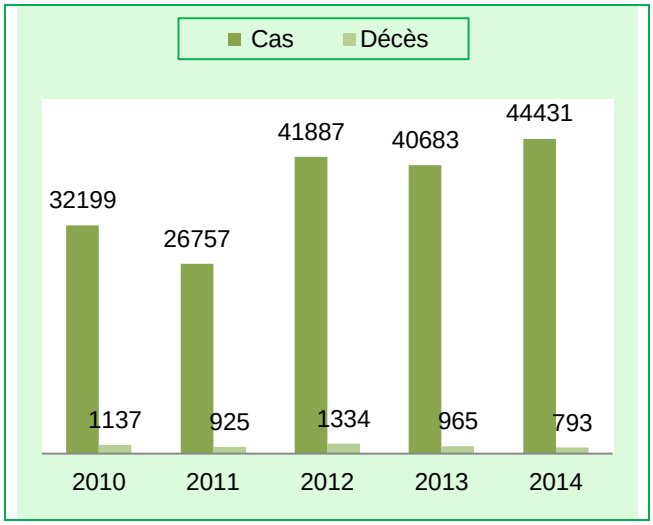

2.5.4 Naissances vivantes et faible poids à la naissance

Points saillants

- Augmentation des naissances vivantes enregistrées en 2014 (6,3 %)
- Légère hausse de la proportion des enfants de faible poids à la naissance en 2014 (0,6%).

Commentaire

Les naissances vivantes enregistrées dans les formations sanitaires de la région augmentent sur la période. En effet, elles sont passées de 62 006 à 71 732 de 2010 à 2014. Cette augmentation est constatée dans toutes les formations sanitaires excepté le district de Léna qui enregistre une baisse de 2,9 % des naissances vivantes.

Les naissances vivantes enregistrées pour 1 000 habitants dans la région restent supérieures à celles enregistrées au niveau national. En 2014, on enregistre 38 naissances vivantes pour 1 000 habitants contre 37 au niveau national.

L'effectif des enfants de faible poids à la naissance est en hausse dans les formations sanitaires de la région sur les cinq dernières années. De 2010 à 2014, cet effectif augmente de 1 293.
La proportion de ces enfants oscille entre 10,2 et 10,8 % sur la période. Cette proportion reste supérieure à la nationale à l'exception de l'année 2012. Cet indicateur s'est plus amélioré dans la région en 2012 et dans le pays en 2011.

Notes méthodologiques :

Naissance vivante : Expulsion d'un fœtus de plus de 6 mois qui après séparation du placenta respire ou manifeste tout autre signe de vie

Enfant de faible poids : Rapport entre les enfants dont le poids à la naissance est inférieur à la norme OMS (2500 g) et le nombre total de naissances vivantes.

Sources des données : Ministère de la santé; Annuaires statistiques 2010 à 2014

Tableau 2.07: Nombre de naissances vivantes enregistrées dans les formations sanitaires. Hauts Bassins

	Effectif en 2014	Variation / 2013		Variation / 2010	
		Effectif	En %	Effectif	En %
District de Dafra	9 365	-115	-1,2	228	2,5
District de Dandé	9 265	978	11,8	1 181	14,6
District de Do	16 031	1 484	10,2	3 554	28,5
District de Houndé	12 100	433	3,7	3 815	46,0
District de K. Vigué	3 969	570	16,8	709	21,7
District de Léna	2 451	-74	-2,9	-209	-7,9
District de Orodara	13 364	142	1,1	890	7,1
CHUSS	5 187	833	19,1	1 568	43,3
Hauts Bassins	**71 732**	**4 251**	**6,3**	**9 726**	**15,7**
Burkina Faso	**662 335**	**69 298**	**11,7**	**139 684**	**26,7**

Graphique 2.38: Évolution du nombre de naissances vivantes enregistrées dans les formations sanitaires pour mille habitants. Hauts Bassins Burkina Faso

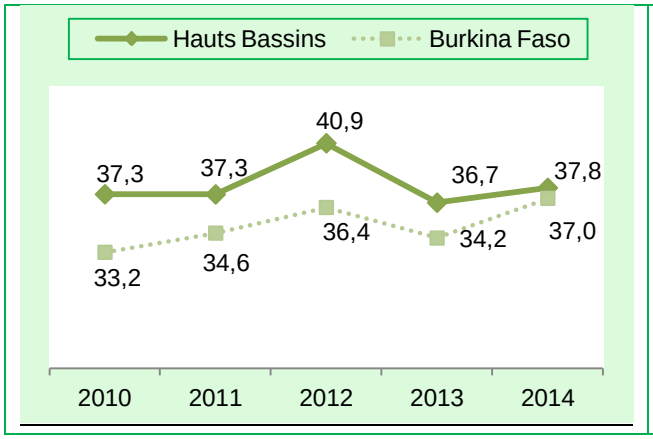

Graphique 2.39: Évolution de la proportion des enfants de faible poids à la naissance dans la région et au Burkina Faso (en %)

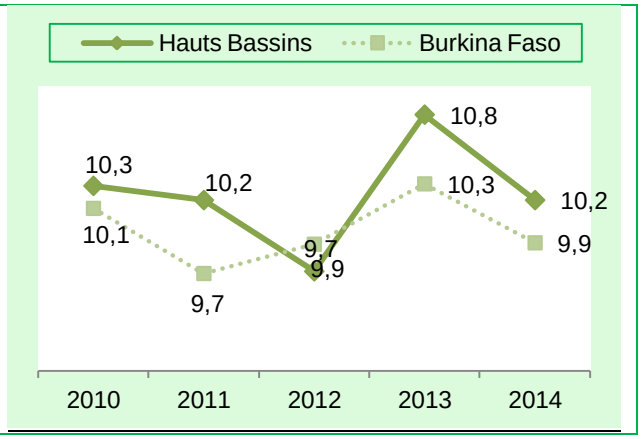

Tableau 2.08: Effectif des enfants de faible poids à la naissance (inférieur à 2,5 kilogrammes) dans les formations sanitaires. Hauts Bassins

	Effectif en 2014	Variation / 2013		Variation / 2010	
		Effectif	En %	Effectif	En %
District de Dafra	1 061	31	3,0	152	16,7
District de Dandé	1 019	135	15,3	176	20,9
District de Do	1 624	-357	-18,0	116	7,7
District de Houndé	1 528	133	9,5	499	48,5
District de K. Vigué	524	132	33,7	196	59,8
District de Léna	250	12	5,0	79	46,2
District de Orodara	1 137	-60	-5,0	95	9,1
CHUSS	190	18	10,5	-20	-9,5
Hauts bassins	**7 333**	**44**	**0,6**	**1 293**	**21,4**
Burkina Faso	**65 665**	**4 499**	**7,4**	**35 460**	**117,4**

2.5.5 Indicateurs de santé

Points saillants

- Baisse des taux de couverture en BCG (-4,1%), VAR (-5,0%) et VAA (-4,7%) en 2014
- Faible taux de couverture en CPN4 (33,7%) en 2014.

Commentaire

Les soins prénatals sont essentiels pour prévenir ou détecter et prendre en charge les complications pendant la grossesse. L'OMS recommande pour toute femme enceinte au moins quatre visites prénatales dont la première au cours du premier trimestre même en l'absence de complication.

Les taux de couverture en CPN1 et CPN4 sont respectivement de 92,5 et de 33,7% en 2014. La couverture en CPN4 bien qu'en amélioration depuis 2010 reste en deçà de l'objectif du Plan National de Développement Sanitaire (PNDS) qui est de 35%. L'écart entre la CPN1 et la CPN4 persiste sur les cinq dernières années et cela pourrait s'expliquer par le non respect de la première consultation au premier trimestre de la grossesse et les abandons.

Sur 10 accouchements attendus dans la région en 2014, 9 sont assistés par un personnel qualifié. Le niveau de cet indicateur augmente au cours des cinq dernières années et dépasse la cible de 2014 du PNDS qui est de 80% depuis 2011. Le niveau de cet indicateur demeure au dessus de la moyenne nationale depuis 2010.

Les taux de couverture en BCG, en VAA et en VAR sont satisfaisants dans la région. En effet, ces taux sont tous supérieurs à 100% sur les dix dernières années.

Notes méthodologiques.

% d'accouchements assistés: Proportion d'accouchements conduits par une personne ayant au moins la qualification d'accoucheuse traditionnelle

Couverture en CPN4 : Rapport entre le nombre de femmes ayant suivi au moins quatre consultations prénatales et le nombre total de femmes enceintes.

Couverture BCG : Couverture en vaccination antituberculeux.

Consultation prénatale : Ensemble des soins et de surveillance médicale apportés à la femme enceinte pendant la période allant de la conception jusqu'au travail.

Sources des données : DGESS/Ministère de la Sante; Annuaires statistiques 2010 à 2014.

Tableau 2.09: Quelques indicateurs de santé (en %)

Quelques indicateurs de santé	Taux en 2014 (en %)	Ecart / 2013	Ecart / 2010
Hauts Bassins			
Accouchements assistés	90,5	1,9	14,8
Couverture en CPN1	92,5	-1,7	-8,3
Couverture en CPN4	33,7	2,7	12,0
Couverture BCG	107,2	-4,1	-0,5
Couverture en VAA	103,6	-4,7	-10,4
Couverture VAR	103,3	-5,0	-10,5
Burkina Faso			
Accouchements assistés	86,20	5,7	12,7
Couverture en CPN1	85,3	1,2	-0,5
Couverture en CPN4	33,10	4,6	10,8
Couverture BCG	105,80	-0,6	1,6
Couverture en VAA	99,70	-0,2	0,4
Couverture VAR	99,70	-0,1	0,4

Graphique 2.40: Évolution du taux de couverture en CPN1 (en %)

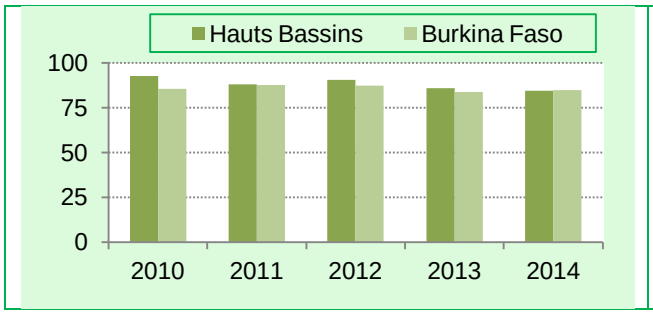

Graphique 2.41: Évolution des taux de couverture en CPN1 et CPN4.(en %)

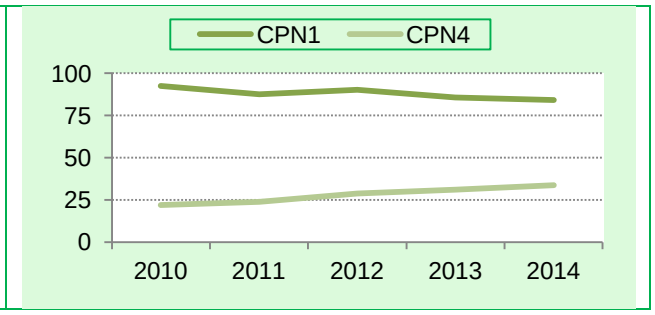

Graphique 2.42: Évolution du taux de couverture en VAA (en %)

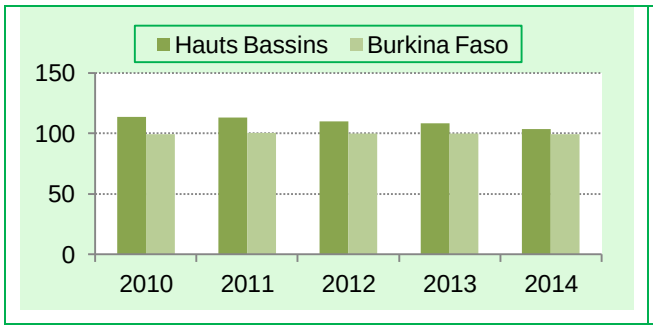

Graphique 2.43: Évolution du taux de couverture en VAR (en %)

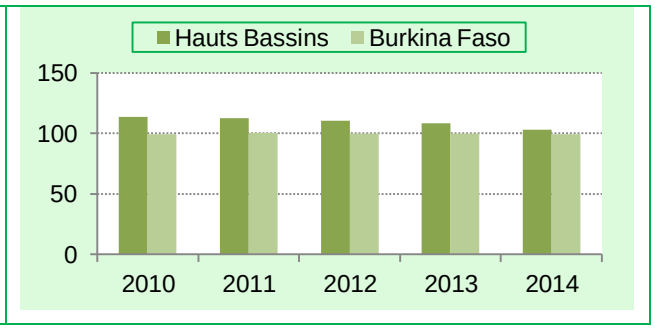

Graphique 2.44: Évolution du taux de couverture en BCG (en %)

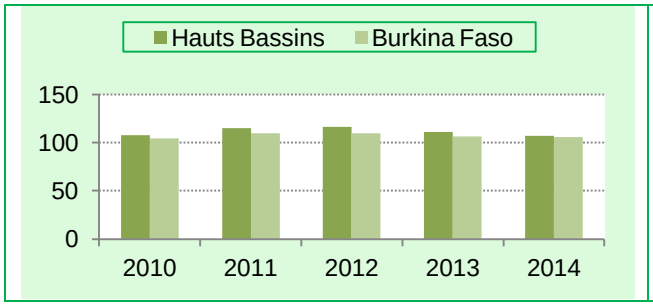

Graphique 2.45: Évolution du pourcentage des accouchements assistés

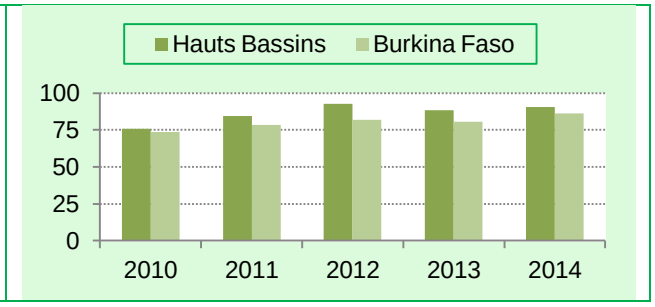

2.5.6 Indicateurs nutritionnels chez les enfants de moins de 5 ans

Points saillants

- Amélioration de l'état nutritionnel des enfants de moins de cinq ans en 2010 par rapport à 2007
- Meilleure état nutritionnel qu'au niveau national en 2010 et plus grande amélioration par rapport à 2007

Commentaire

Durant la période 2003 à 2010, l'état nutritionnel des enfants de moins de cinq ans s'est amélioré dans les Hauts Bassins. Le pourcentage des enfants accusant d'un retard de croissance est passé de 46 % à 31 %, ceux présentant une insuffisance de poids de 44 % à 19 %. Sur la même période le pourcentage des enfants atteints de maigreur a chuté de 22 à 11%.

En 2010, 51 % des enfants de la région consomment la vitamine A contre 34 % au niveau national. La vitamine A est nécessaire au développement et à la conservation du tissu épithélial, de l'appareil digestif et respiratoire etc. Elle est essentielle au bon fonctionnement de la rétine et au maintien des défenses immunitaires de l'organisme (EDS, 2010).

Notes méthodologiques

La malnutrition est un « état pathologique résultant de la carence, de l'excès ou du déséquilibre d'un ou plusieurs nutriments, que cet état se manifeste cliniquement ou ne soit décelable que par des analyses biochimiques, anthropométriques ou physiologiques» (OMS, 1982). Elle résulte aussi bien d'une alimentation inadéquate que d'un environnement sanitaire déficient. Elle entrave le développement intellectuel, physique et diminue la résistance des enfants face aux maladies (OMS, 2012).

Retard de croissance(%) : Proportion des enfants présentant une insuffisance de taille par rapport à leur âge

Émacié (%) : Proportion des enfants présentant une insuffisance de poids par rapport à la taille

Insuffisance pondérale (%) : Proportion d'enfants présentant une insuffisance de poids par rapport à leur âge

Sources des données : INSD, EA-QUIBB 2005 ET 2007, EDS 2003 ET 2010

Graphique 2.46: Retard de croissance

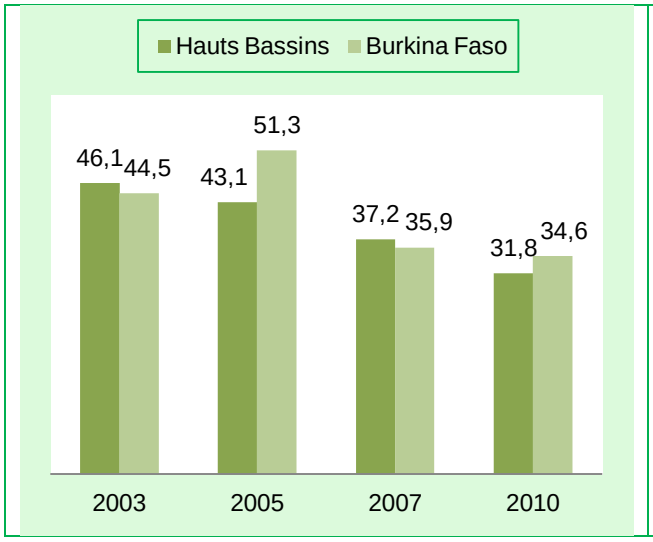

Graphique 2.47: Emacié (%)

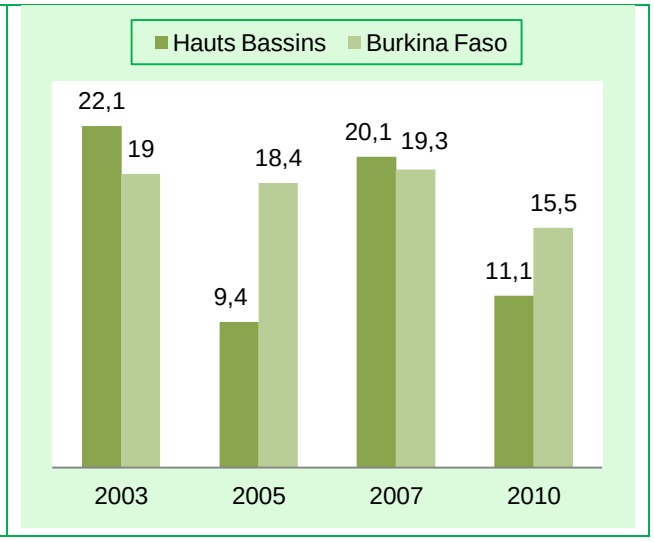

Graphique 2.48: Insuffisance pondérale (%)

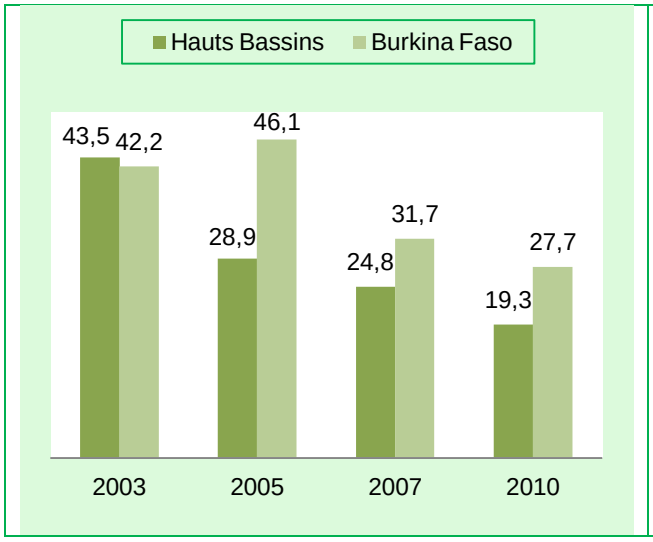

Graphique 2.49: Participation à un programme de nutrition (%)

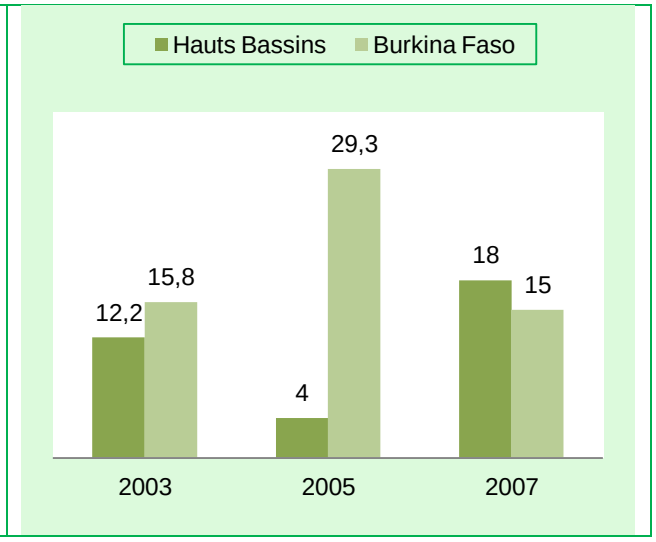

2.6 Éducation

2.6.1 Alphabétisation

Point saillant

- Faible niveau d'alphabétisation.
- Taux d'alphabétisation de 2014 supérieur au national (41,3 % contre 34,5%)

Commentaire

En 2014, les adultes de 15 ans et plus qui savent lire et écrire dans une langue quelconque est de 41,3% dans la région. Cette proportion est en hausse de 9 points par rapport à 2009. Cette hausse serait le résultat de l'effort consenti par le gouvernement en matière d'alphabétisation pour l'atteinte des objectifs du Millénaire pour le Développement (OMD).

Sur la période, le pourcentage d'adultes qui savent lire et écrire dans une langue quelconque dans la région est supérieur au niveau national.

Notes méthodologiques :

Taux d'alphabétisation :	Proportion de la population âgée de 15 ans et plus et capable de lire et écrire, en le comprenant, un exposé simple et bref de faits en rapport avec la vie quotidienne, dans une langue quelconque.

Source des données : INSD, EA-QUIBB 2005 et 2007, EICVM 2009 et EMC 2014.

Tableau 2.10: Taux d'alphabétisation (en %) des individus de 15 ans et plus de la région des Hauts Bassins

	Taux en 2014 (%)	Ecart / 2009	Ecart / 2005
Hauts Bassins	41,3	9,3	12,3
Burkina Faso	34,5	6,3	10,9

Graphique 2.50: Évolution du taux d'alphabétisation des individus de 15 ans et plus (en %). Hauts Bassins

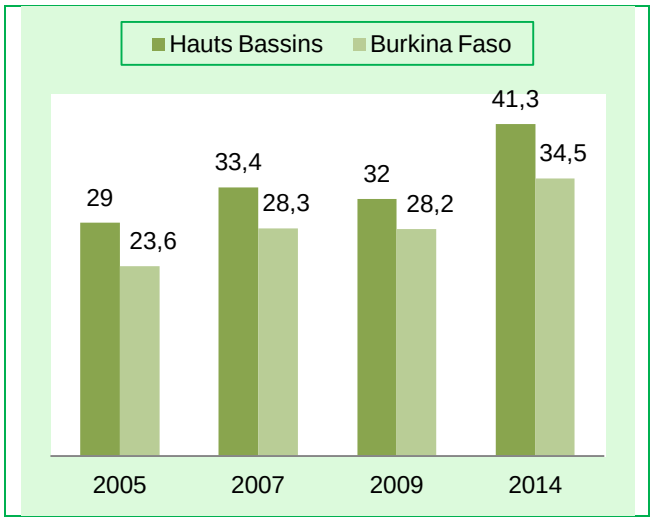

2.6.2 Enseignement primaire

2.6.2.1 Taux brut de scolarisation

Points saillants

- Niveau de scolarisation en hausse de 2,3 points au niveau régional et en hausse dans les trois provinces
- Réduction des disparités liées au genre
- TBS régional largement supérieur au TBS national (93,3 % contre 83,0%)

Commentaire

Le taux brut de scolarisation au primaire est de 93,3% en 2014. Il existe cependant des disparités entre les provinces. En effet, la province du Houet a un TBS de 98,7%, alors que dans le Tuy, il est de 81,9%.

Le taux brut de scolarisation dans la région augmente de 1,7 point par rapport à l'année précédente et de 25,3 points en dix ans. Par rapport à l'année 2013, la province du Houet enregistre la plus forte hausse du TBS tandis que dans le Kénédougou, il reste constant. Cependant, sur les dix années, le rythme d'évolution semble similaire pour l'ensemble des provinces.

Les garçons sont plus scolarisés que les filles sur les dix dernières années. Mais le rythme de croissance de l'effectif des filles est plus important et contribue ainsi à améliorer la parité filles/garçons à l'école. L'écart entre TBS des garçons et TBS des filles évolue de façon similaire dans la région que dans l'ensemble du pays.

Notes méthodologiques:

Taux brut de scolarisation:	Nombre d'enfants inscrits à un cycle ou niveau d'enseignement (qu'ils aient ou non l'âge normal pour le suivre), exprimé en pourcentage du nombre total d'enfants appartenant au groupe d'âge correspondant à ce niveau d'enseignement

Sources des données: DGESS/MENA, Annuaires statistiques 2005 à 2014

Tableau 2.11: Taux brut de scolarisation au primaire par province (en %). Hauts Bassins

Province	Taux ensemble 2013/2014	Taux Filles 2013/2014	Indice de parité	écart taux ensemble /	
				2012/2013	2004/2005
Houet	98,7	100,1	102,9	3,4	25,2
Kénédougou	84,5	82,7	96,1	0,0	25,4
Tuy	81,9	80,9	97,6	0,7	35,3
Hauts Bassins	93,3	93,7	100,9	2,3	27,0
Burkina Faso	83,0	83,2	100,5	1,7	25,3

Graphique 2.51: Évolution du taux brut de scolarisation au primaire selon le sexe (en %). Hauts Bassins

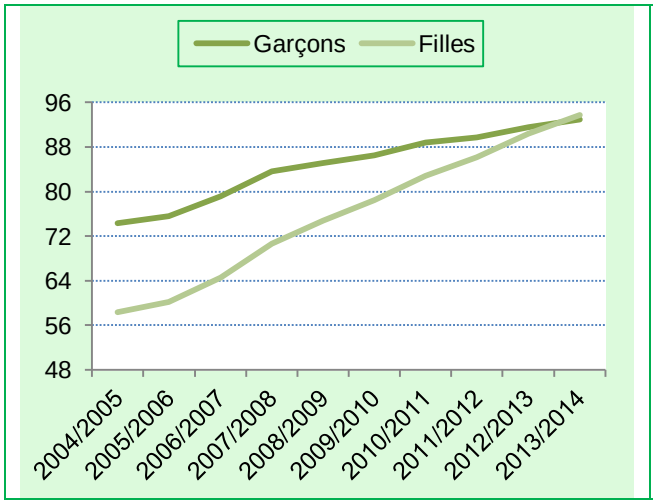

Graphique 2.52: Évolution du taux brut de scolarisation au primaire selon le sexe (en %). Burkina Faso

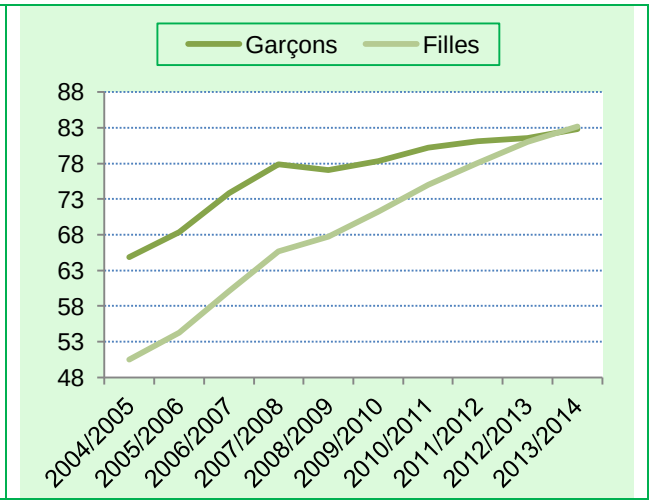

Graphique 2.53: Évolution du taux brut de scolarisation au primaire (en %) selon la province. Hauts Bassins

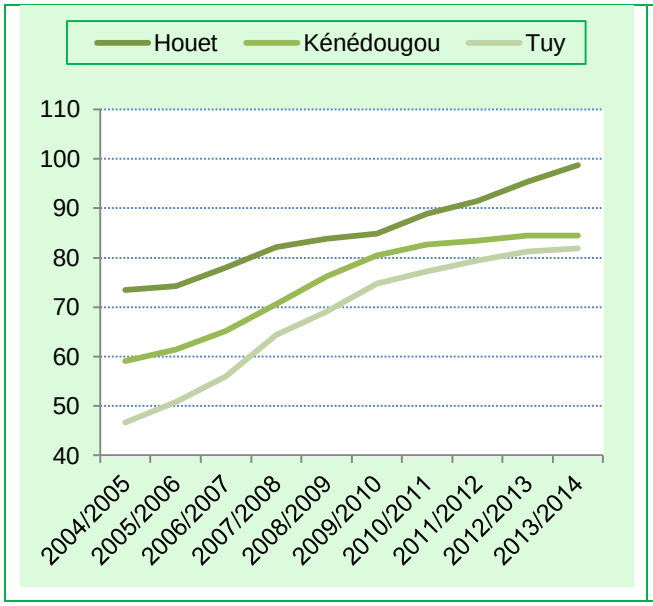

Carte 2.01: Taux de scolarisation au primaire (garçon, filles) par province en 2013/2014

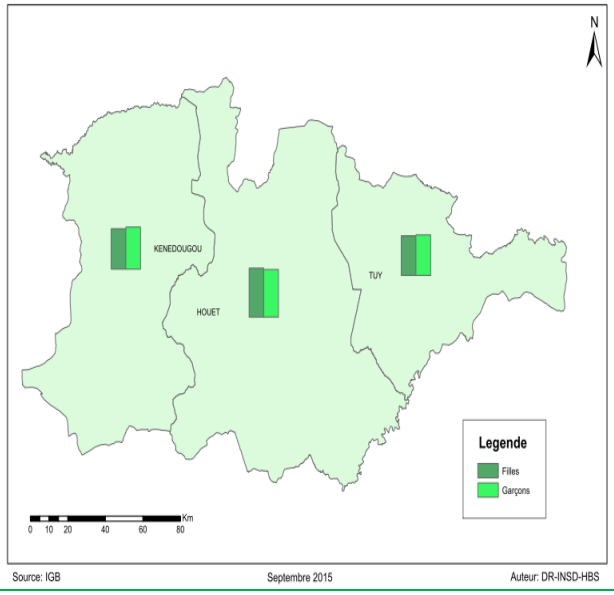

2.6.2.2 Élèves

Points saillants

- Augmentation de 5,8% de l'effectif des élèves du primaire en 2013/2014
- Baisse de la parité filles/garçons de 5,3 points en 2014

Commentaire

L'effectif des élèves du primaire augmente chaque année. Le nombre total des élèves du primaire a doublé en dix ans. Il est passé de 148 704 en 2004/2005 à 300 089 en 2013/2014, soit une croissance de 102%. La province du Houet concentre à elle seule 70% des effectifs sur toute la période. Le rythme de croissance des effectifs est similaire dans les trois provinces.

Depuis l'année scolaire 2004/2005, les effectifs des garçons dépassent ceux des filles. Cependant, le rythme de croissance de l'effectif des filles est plus élevé contribuant ainsi à améliorer la parité filles/garçons. En effet, on compte 88 filles pour 100 garçons au primaire durant l'année scolaire 2013/2014 contre 79 filles pour 100 garçons en 2004/2005. Cependant, les disparités entre filles et garçons sont plus importantes dans la région qu'au niveau national durant l'année scolaire 2013/2014.

Notes méthodologiques :

Sources des données: DGESS/MENA, Annuaires statistiques 2005 à 2014

Tableau 2.12: Effectifs des élèves du primaire par province

Provinces	Effectif en 2013-2014	Variation / 2012-2013		Variation / 2004-2005	
		Effectif	%	Effectif	%
Houet	206 194	13 318	6,9	100 836	95,7
kénédougou	52 957	1 607	3,1	26 390	99,3
Tuy	40 938	1 602	4,1	24 159	144,0
Hauts Bassins	300 089	16 527	5,8	151 385	101,8

Graphique 2.54: Évolution (en %) de la parité Filles Garçons Hauts Bassins Burkina Faso

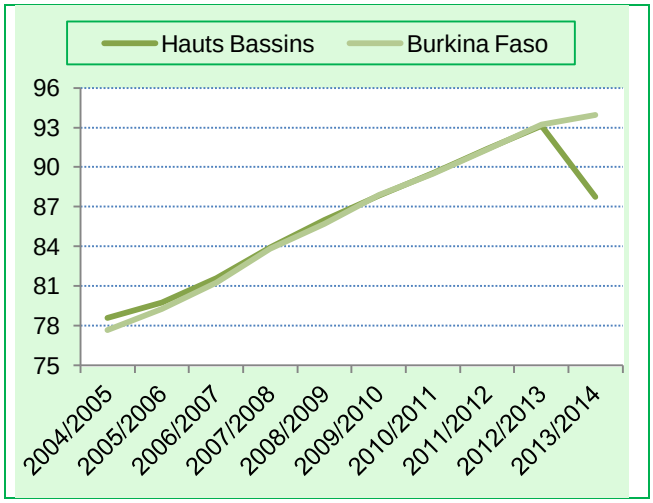

Graphique 2.55: Evolution comparée des effectifs des élèves par province (base 1 en 2004/2005).

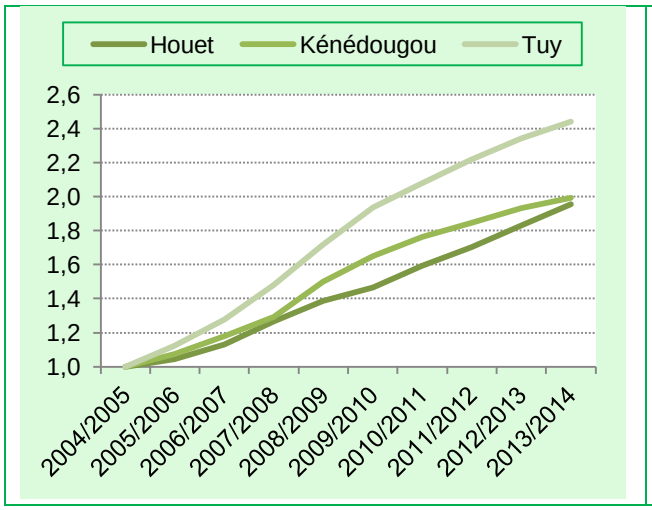

Graphique 2.56: Evolution comparée des effectifs des élèves par sexe (base 1 en 2004/2005). Hauts Bassins

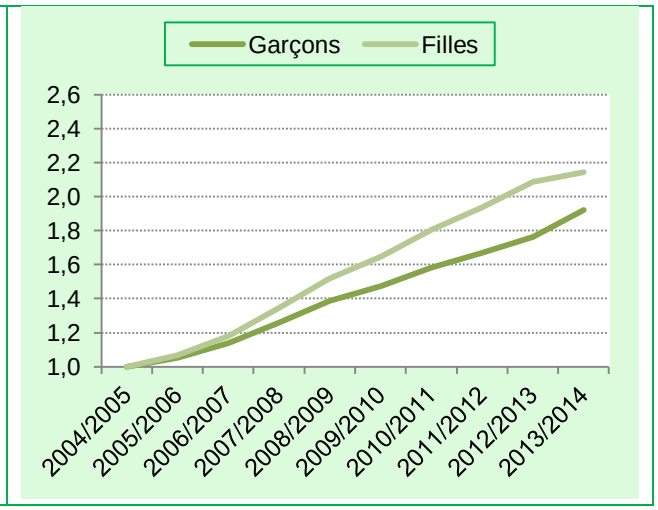

2.6.2.3 Infrastructures

Points saillants

- Hausse du nombre d'écoles (9,2%) et de salles de classe (7,2%) en 2013/2014
- 70 nouvelles écoles privées en 2013/2014

Commentaire

Le nombre d'écoles du primaire est en hausse sur les 10 dernières années. Il est passé de 600 en 2004/2005 à 1 206 en 2013/2014, soit une croissance de 101%. Les écoles privées sont celles qui ont plus évoluées avec une augmentation de 313 écoles sur la même période.

Depuis 2004/2005, le taux d'évolution du nombre de salles de classe est plus élevé dans le Tuy que les autres provinces. Cette évolution va dans le même sens pour les écoles.

L'effectif moyen par salle de classe de la région oscille entre 59 et 64 élèves. Ce ratio est à l'image de la moyenne nationale.

Notes méthodologiques :

Sources des données: DGESS/ MENA, Annuaires statistiques de 2005 à 2014

Tableau 2.13: Nombre d'écoles du primaire selon le statut

Statut	Effectif en 2013-2014	Variation /2012-2013		Variation / 2004-2005	
		Effectif	%	Effectif	%
Public	760	32	4,4	293	62,7
Privé	446	70	18,6	313	235,3
Ensemble	**1206**	**102**	**9,2**	**606**	**101,0**

Tableau 2.14: Nombre de salles de classe du primaire selon le statut de l'école

Statut	Effectif en 2013-2014	Variation / 2012-2013		Variation / 2004-2005	
		Effectif	%	Effectif	%
Public	3 212	139	4,5	1 377	75,0
Privé	1 658	187	12,7	1 060	177,3
Ensemble	**4 870**	**326**	**7,2**	**2 437**	**100,2**

Graphique 2.57: Evolution du nombre d'écoles du primaire selon le statut

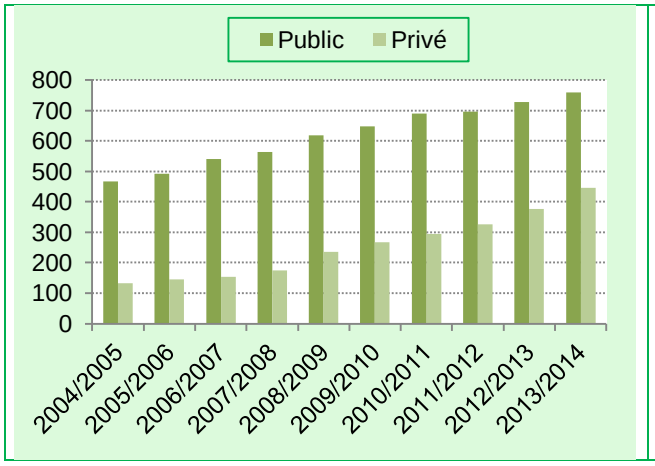

Graphique 2.58: Evolution du nombre d'écoles du primaire par province

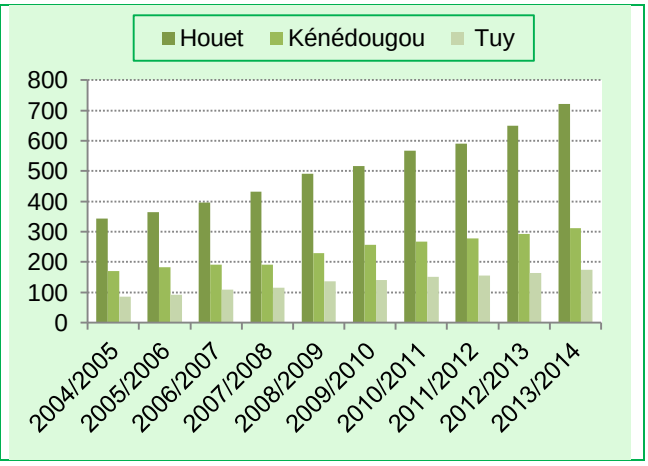

Graphique 2.59: Indice comparé du nombre de salles de classe du primaire par province (base 1 2004/2005)

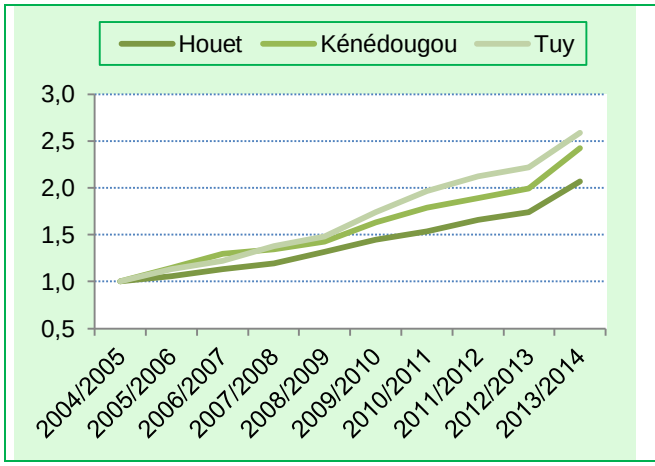

Graphique 2.60: Evolution du nombre moyen d'élèves par salle de classe

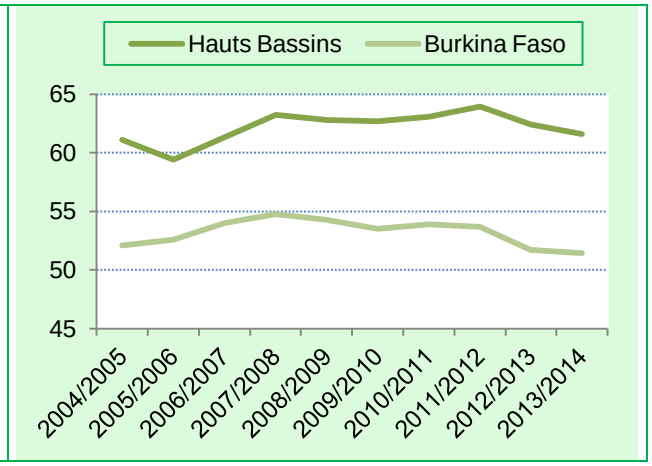

2.6.2.4 Enseignants

Points saillants

- Augmentation de 10,1% de l'effectif des enseignants ;
- Féminisation progressive du corps enseignant ;
- Nombre d'élèves par maître de 61,3 en légère diminution mais supérieur au niveau national de 51,3

Commentaire

En 2013/2014, l'effectif des enseignants atteint 6 297. Il est en hausse de 10,1% par rapport à l'année précédente et de 109,4% par rapport à 2004/2005. Cette hausse s'observe dans chacune des provinces. Le Tuy enregistre le plus fort taux de croissance (150,1%) entre 2004/2005 et 2013/2014. Par contre, le Houet enregistre le plus faible taux de croissance (100,1%) sur cette période.

L'accroissement de l'effectif des enseignants femmes est plus important que celui des hommes. En 2013/2014, la croissance de l'effectif des hommes est en hausse de 8,2% par rapport à 2012/2013 et de 91,9% par rapport à 2004/2005 contre respectivement 13,2 et 146,6% pour l'effectif des femmes.

Le ratio élèves/ maître est passé de 58,0 en 2004/2005 à 61,3 en 2013/2014. Il baisse de deux points en 2013/2014 par rapport à 2012/2013. La diminution du ratio est effective dans toutes les provinces.

Notes méthodologiques :

RM : Rapport de masculinité ou nombre d'hommes pour 100 femmes

Sources des données : DGESS/ MENA, Annuaire statistique de 2005 à 2014.

Tableau 2.15: Nombre d'enseignants du primaire selon le sexe

Sexe	Effectif en 2013-2014	Variation / 2012-2013		Variation / 2004-2005	
		Effectif	%	Effectif	%
Hommes	3925	299	8,2	1880	91,9
Femmes	2372	277	13,2	1410	146,6
Ensemble	**6297**	**576**	**10,1**	**3290**	**109,4**

Tableau 2.16: Nombre d'enseignants du primaire par province

Province	Effectif en 2013-2014		Variation / 2012-2013		Variation / 2004-2005	
	Effectif	RM*	Effectif	%	Effectif	%
Houet	4191	143,0	322	8,3	2 097	100,1
Kénédougou	1198	246,2	114	10,5	648	117,8
Tuy	908	201,7	140	18,2	545	150,1
Hauts Bassins	**6297**	**165,5**	**576**	**240,0**	**3 290**	**109,4**

* RM = Rapport de masculinité ou nombre d'hommes pour 100 femmes

Tableau 2.17: Ratio élèves/maître par province

Province	Ratio en 2013-2014	Ecart / 2012-2013	Ecart / 2004-2005
Houet	65,4	-2,0	4,4
Kénédougou	49,2	-2,8	-1,8
Tuy	61,4	-1,1	6,4
Hauts Bassins	**61,3**	**-2,0**	**3,3**
Burkina Faso	**51,3**	**-0,9**	**-0,9**

Graphique 2.61: Évolution comparée du nombre d'enseignants du primaire selon le sexe Hauts Bassins (base 1 en 2004/2005)

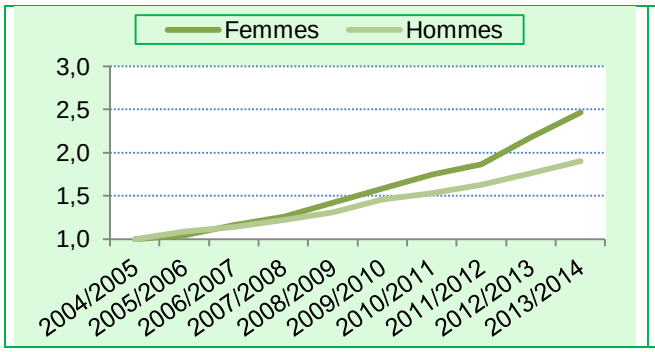

Graphique 2.62: Évolution comparée du nombre d'enseignants du primaire par province. Hauts Bassins (base 1 en 2004/2005)

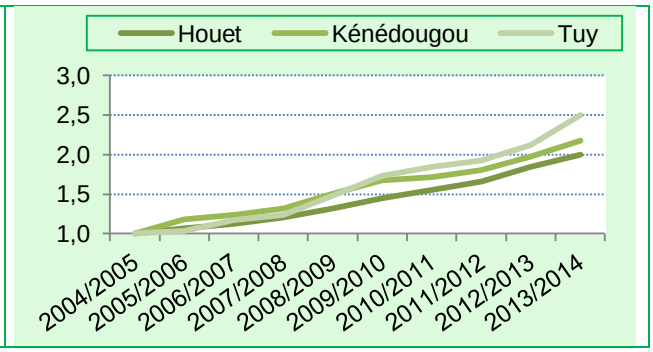

Graphique 2.63: Évolution du nombre moyen d'élèves par maître du primaire par province.

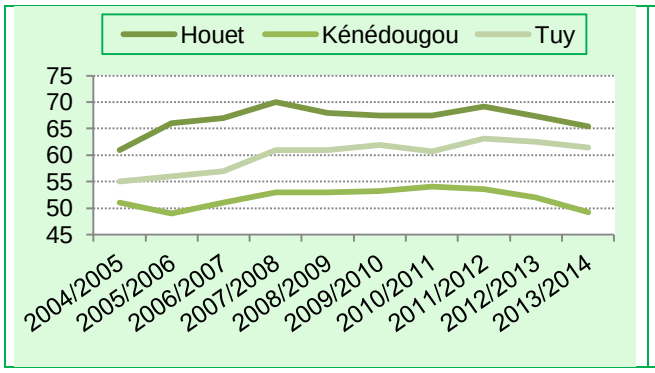

Graphique 2.64: Évolution du nombre moyen d'élèves par maître du primaire. Hauts Bassins. Burkina Faso

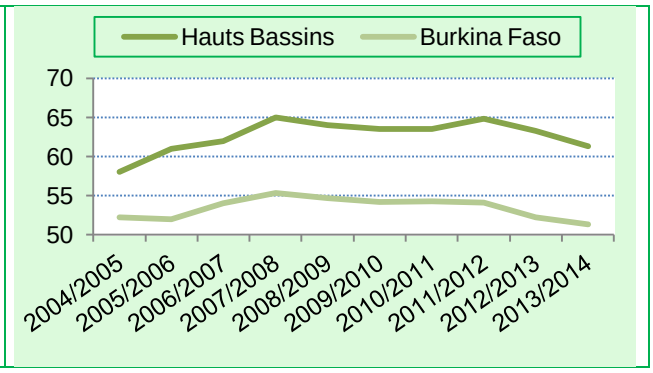

2.6.3 Post primaire

2.6.3.1 Taux brut de scolarisation

Points saillants

- Hausse du TBS dans les provinces
- Réduction de l'écart entre TBS filles et garçons
- Niveau de scolarisation disparate selon les provinces : de 34,2% dans le Tuy à 53,0% dans le Houet

Commentaire

Le taux brut de scolarisation au post primaire est faible dans la région. Il est de 47 % en 2013/2014. Ce taux a augmenté de 2,4 points par rapport à l'année scolaire précédente et de 18,5 points par rapport à l'année scolaire 2004/2005.

En plus de leurs faibles niveaux dans leurs croissances et leurs valeurs, les TBS des provinces sont disparates. En effet, la province du Houet a un TBS de 53% contre 34,2% pour le Tuy en 2013/2014.

Tous les TBS des provinces augmentent régulièrement durant les dix dernières années. La comparaison des TBS des garçons et ceux des filles, et leurs évolutions mettent en évidence une réduction des disparités entre genre dans la région. Il en est de même pour l'ensemble du pays.

Notes méthodologiques :

Sources des données : DGESS/ MENA, Annuaires statistiques de 2005 à 2014.

Tableau 2.18: Taux brut de scolarisation au post primaire par province (en %)

Province	Taux ensemble 2013/2014	Taux Filles 2013/2014	Indice de parité	Ecart taux ensemble /	
				2012/2013	2004/2005
Houet	53,0	51,1	0,9	1,2	16,1
Kénédougou	37,3	32,6	0,8	4,9	25,3
Tuy	34,2	29,6	0,8	4,8	22
Hauts Bassins	**47,0**	**44,2**	**0,9**	**2,4**	**18,5**
Burkina Faso	**40,2**	**38,4**	**0,9**	**3,5**	**20,2**

Graphique 2.65: Évolution du taux brut de scolarisation par sexe au post primaire (en %). Hauts Bassins

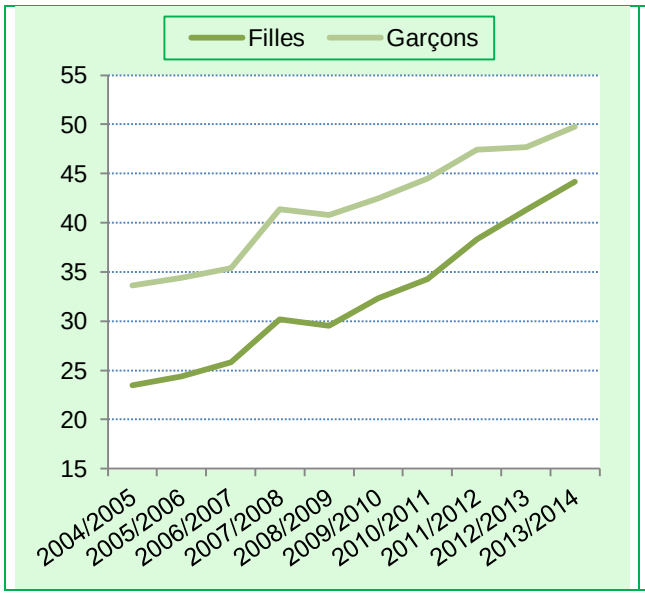

Graphique 2.66: Évolution du taux brut de scolarisation par sexe au post primaire (en %). Burkina Faso

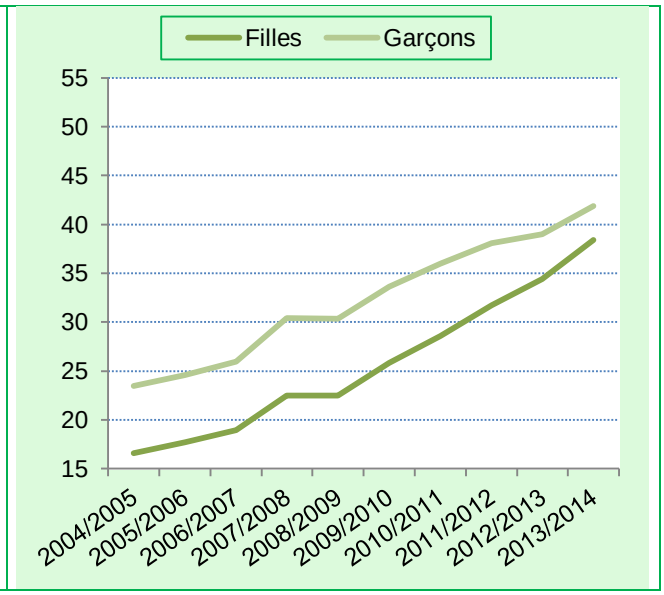

Graphique 2.67: Évolution du taux brut de scolarisation au post primaire par province (en %).

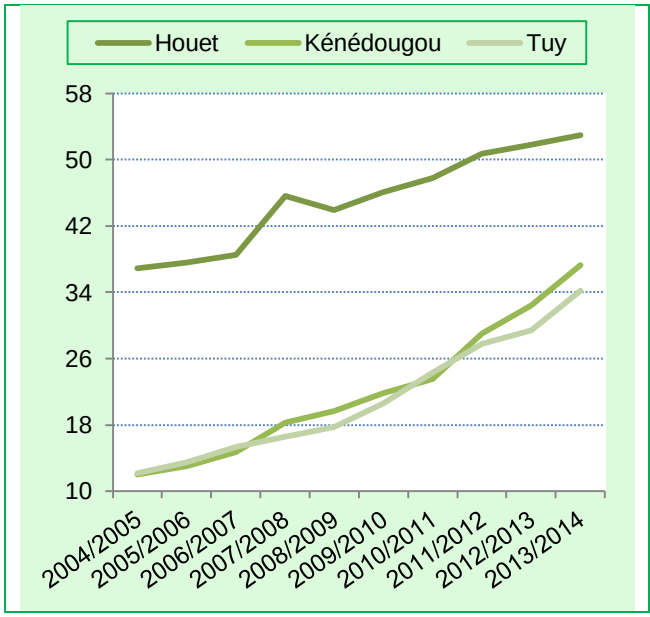

Carte 2.02: Taux brut de scolarisation au post primaire (garçons, filles) par province en 2012/2013

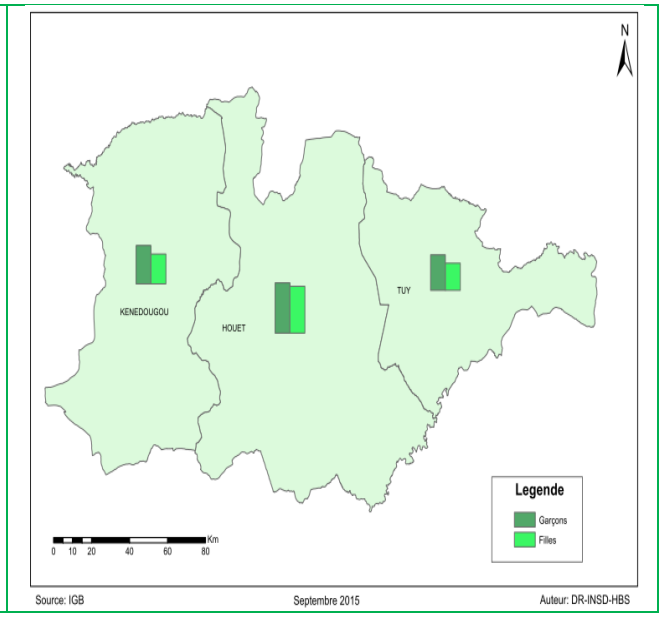

2.6.3.2 Élèves

Points saillants

- Hausse de 13,6 % de l'effectif des élèves du post primaire
- Faible réduction de l'écart entre filles et garçons

Commentaire

Dans la région, le post primaire compte 83 355 élèves en 2013/2014. Cet effectif a cru de 13,6% par rapport à l'année scolaire 2012/2013.

La province du Houet concentre 73% des élèves du post primaire de la région. L'écart de contribution des provinces à l'effectif des élèves du post primaire de la région se justifierait par le nombre d'écoles du post primaire qu'elles disposent.

La contribution de la région à l'effectif national du post primaire est de 12,6% en 2013/2014. Depuis 2009/2010, la région contribue de moins en moins à l'effectif national du post primaire.

L'écart entre l'effectif des filles et celui des garçons à ce niveau d'enseignement se réduit progressivement dans la région. Cette réduction est moins accentuée qu'au niveau national.

Notes méthodologiques :

Sources de données : DGESS/MESS, Annuaires statistiques de 2010 à 2014

Tableau 2.19: Effectifs des élèves du post primaire par province

Provinces	Effectif en 2013-2014	Variation / 2012-2013		Variation / 2009-2010	
		Effectif	%	Effectif	%
Houet	61 083	5 479	9,9	18 506	43,5
Kénédougou	12 620	2 607	26,0	6 453	104,6
Tuy	9 652	1 886	24,3	4 709	95,3
Hauts Bassins	**83 355**	**9 972**	**13,6**	**29 668**	**55,3**

Graphique 2.68: Évolution de la proportion des effectifs des élèves du post primaire des provinces par rapport à l'ensemble de la région (%)

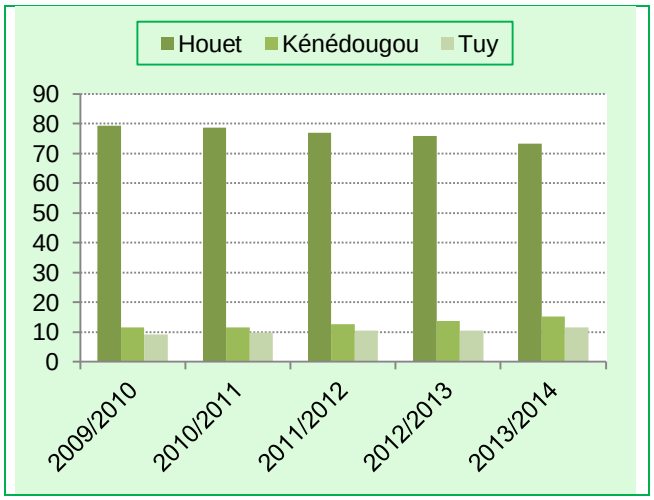

Graphique 2.69: Évolution de la proportion des effectifs des élèves du post primaire de la région par rapport à l'ensemble du Burkina (%)

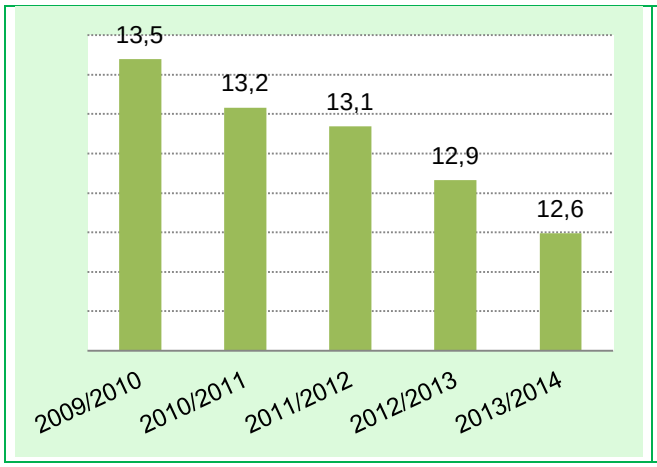

Graphique 2.70: Parité filles Garçons de la région des Hauts Bassins. Burkina Faso

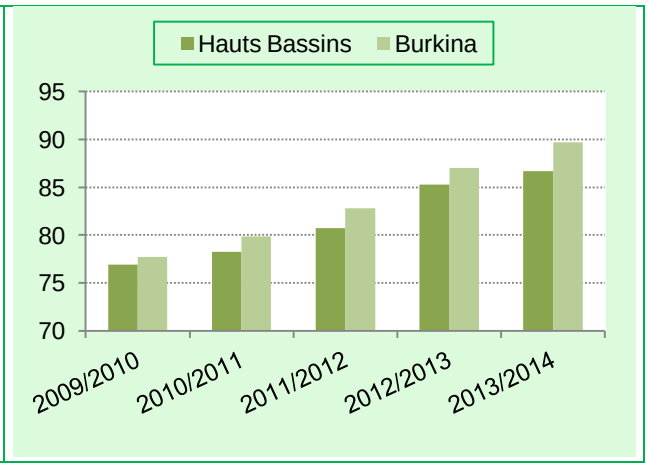

2.6.3.3 Infrastructures

Point saillant

- Augmentation de 21,2 % du nombre d'établissements du post primaire

Commentaire

Les établissements du post primaire augmentent de 2009/2010 à 2013/2014 dans la région. Par rapport à 2009/2010, le nombre d'infrastructures du post-primaire a augmenté de 77,5% en 2013/2014. Selon le statut, les établissements publics dépassent ceux du privé. Le nombre d'établissements publics a augmenté de 66,7% contre 93,1 pour le privé sur les cinq ans.

De la répartition des établissements par province, il ressort que la province du Tuy ne compte que seize établissements contre trente dans le Kénédougou et quatre vingt dans le Houet en 2013/2014.

Notes méthodologiques :

Sources de données : DGESS/MESS, Annuaires statistiques de 2010 à 2014

Tableau 2.20: Nombre d'écoles du post primaire selon le statut

	Effectif en 2013-2014	Variation / 2012-2013		Variation / 2009-2010	
		Effectif	%	Effectif	%
Public	70	10	16,7	28	66,7
Privé	56	12	27,3	27	93,1
Ensemble	**126**	**22**	**21,2**	**55**	**77,5**

Graphique 2.71: Évolution du nombre d'écoles du post primaire par statut. Hauts Bassins

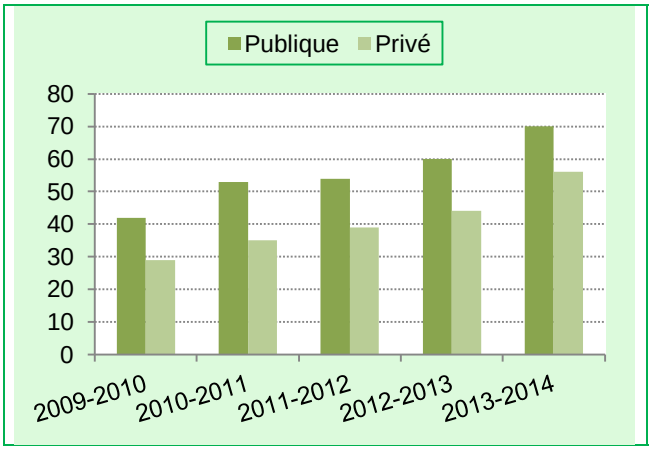

Graphique 2.72: Évolution du nombre d'écoles du post primaire par province

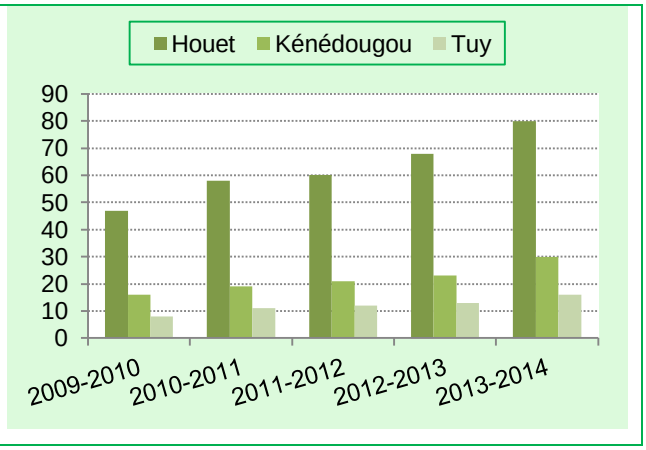

2.6.4 Secondaire

2.6.4.1 Taux brut de scolarisation

Points saillants

- Baisse (-2,2) du niveau de scolarisation au secondaire
- Forte disparité entre le TBS des filles et celui des garçons
- TBS du secondaire régional supérieur au TBS national (17,7% contre 12,8%)

Commentaire

Le taux brut de scolarisation au secondaire est de 17,7% en 2013/2014. Il est en baisse de 2,2 points par rapport à l'année précédente et en hausse de 1,3 par rapport à 2009/2010. Le TBS de la région reste néanmoins plus élevé que celui du niveau national sur les cinq ans. Au regard du rythme actuel de l'évolution du taux brut de scolarisation au secondaire, il est difficile d'atteindre l'objectif de la politique sous sectorielle du ministère des enseignements secondaire et supérieur qui vise un taux brut de scolarisation du secondaire de 60% en 2025.

Les disparités entre provinces sont importantes. Sur les cinq dernières années, la province du Houet enregistre le taux moyen le plus élevé, soit 27,2%. A contrario, la province du Kénédougou enregistre le taux moyen le plus bas qui est de 3,4%.

Les disparités entre filles et garçons sont importantes dans la région. L'écart minimum entre le TBS des filles et celui des garçons est de 8 points sur la période.

Notes méthodologiques :

Taux brut de scolarisation au secondaire : Rapport du nombre d'enfants fréquentant le secondaire quel que soit leur âge et de l'effectif de la population d'âge officiel de fréquentation du secondaire. Il peut donc de ce fait être supérieur à 100.

Sources des données : DGESS/MESS, Annuaires statistiques de 2010 à 2014

Tableau 2.21: Taux brut de scolarisation au secondaire par province (en %)

Province	Taux ensemble 2013/2014	Taux Filles 2013/2014	Indice de parité	Ecart taux ensemble /	
				2012/2013	2009/2010
Houet	23,8	18,3	62,2	-3,4	0,7
Kénédougou	6,2	3,5	38,9	0,4	2,8
Tuy	6,8	3,5	34,7	-0,2	2,3
Hauts Bassins	**17,7**	**13,1**	**58,5**	**-2,2**	**1,3**
Burkina Faso	**12,8**	**9,8**	**61,6**	**2,7**	**2,4**

Graphique 2.73: Évolution du taux brut de scolarisation par sexe au secondaire (en %). Hauts Bassins

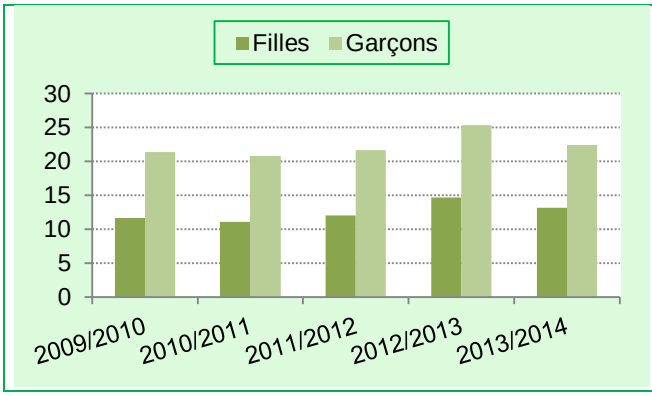

Graphique 2.74: Évolution du taux brut de scolarisation par sexe au secondaire (en %). Burkina Faso

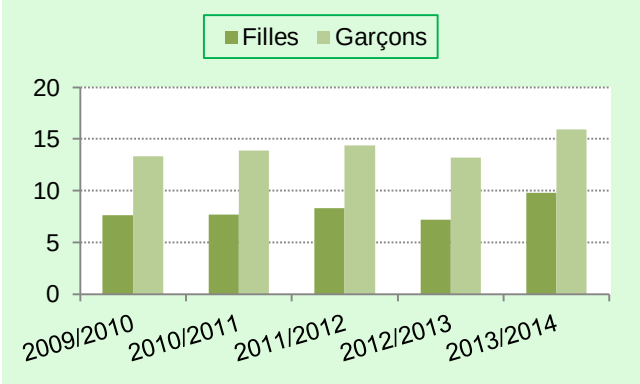

Graphique 2.75: Évolution du taux brut de scolarisation au secondaire par province (en %).Hauts Bassins

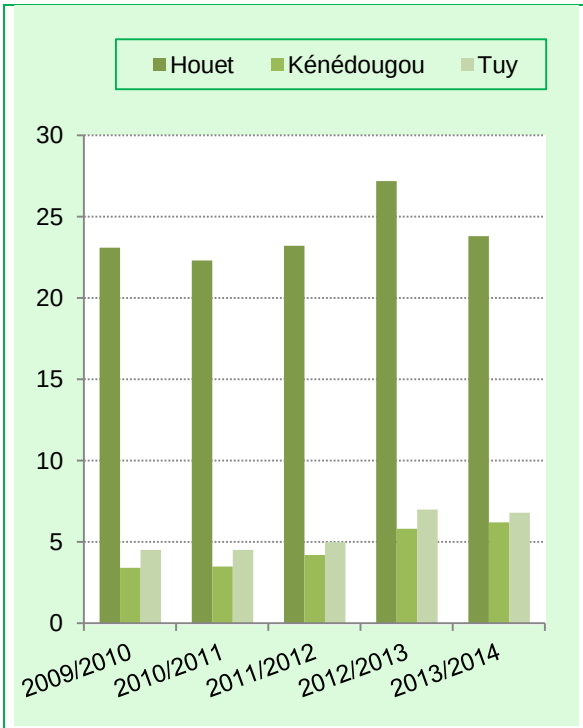

Carte 2.03: Taux brut de scolarisation au secondaire (garçons, filles) par province en 2013/2014

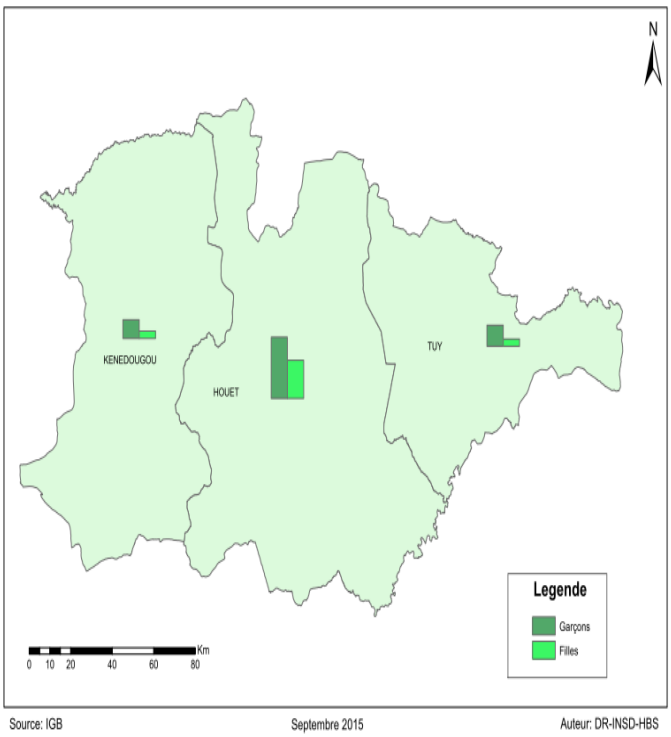

2.6.4.2 Élèves

Points saillants

- Disparité entre Filles et Garçons
- Forte concentration (plus de 80%) des élèves du secondaire dans la province du Houet

Commentaire

L'effectif des élèves du secondaire augmente. En effet, il est passé de 13 390 en 2009/2010 à 17 664 en 2013/2014 ; soit une hausse de 31,9%. Cependant, cet effectif connait une baisse de 6,1% par rapport à l'année précédente.

La province du Houet abrite le plus grand nombre d'élèves. Depuis l'année scolaire 2009/2010, elle concentre plus de 80% des effectifs de la région. Cependant, le rythme d'évolution des effectifs est plus accéléré dans le Kénédougou.

La parité filles garçons est faible. Au cours de l'année scolaire 2013/2014, on compte une fille pour 2 garçons au niveau secondaire. Ce ratio s'améliore sur la période. Malgré que le rythme d'évolution de l'effectif des filles soit plus élevé que celui des garçons, les objectifs sont loin d'être atteints.

Notes méthodologiques :

Sources des données : DGESS/MESS, Annuaires statistiques de 2010 à 2014

Tableau 2.22: Effectifs des élèves du secondaire par province

Provinces	Effectif en 2013-2014	Variation / 2012-2013		Variation / 2009-2010	
		Effectif	%	Effectif	%
Houet	14 975	-1 357	-8,3	3 014	25,2
Kénédougou	1 407	171	13,8	713	102,7
Tuy	1 282	42	3,4	547	74,4
Hauts Bassins	**17 664**	**-1 144**	**-6,1**	**4 274**	**31,9**

Graphique 2.76: Évolution de la proportion des effectifs des élèves du secondaire des provinces par rapport à l'ensemble de la région (%)

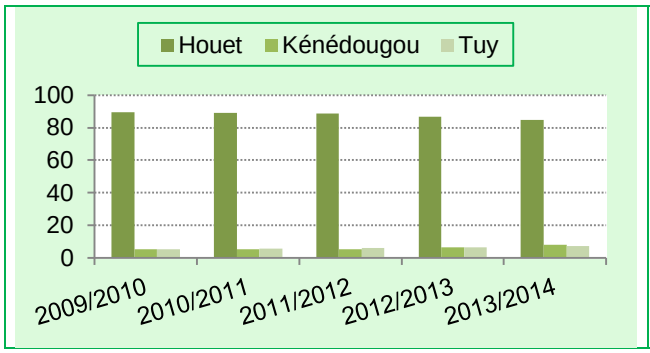

Graphique 2.77: Évolution de la proportion des effectifs des élèves du secondaire de la région par rapport à l'ensemble du Burkina (%)

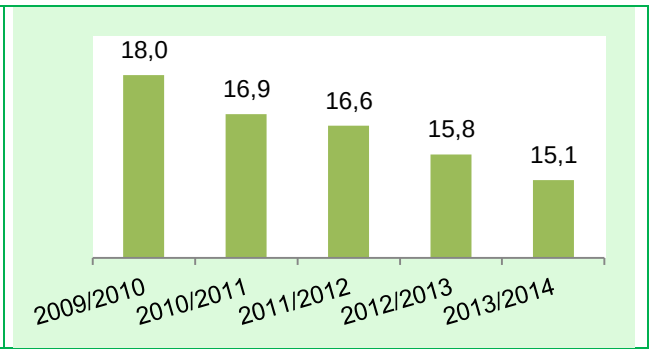

Graphique 2.78: Parité fille garçon Hauts Bassins Burkina

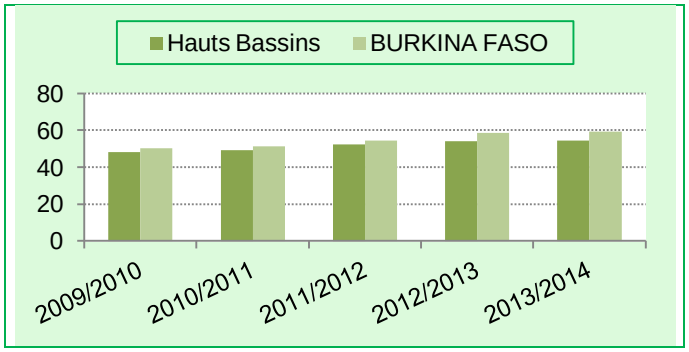

Graphique 2.79: Evolution comparée des effectifs des élèves par sexe (base 1 en 2009/2010). Hauts Bassins

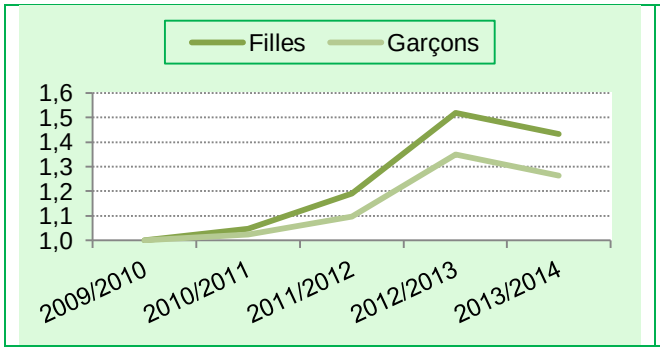

Graphique 2.80: Evolution comparée des effectifs des élèves par province (base 1 en 2009/2010).

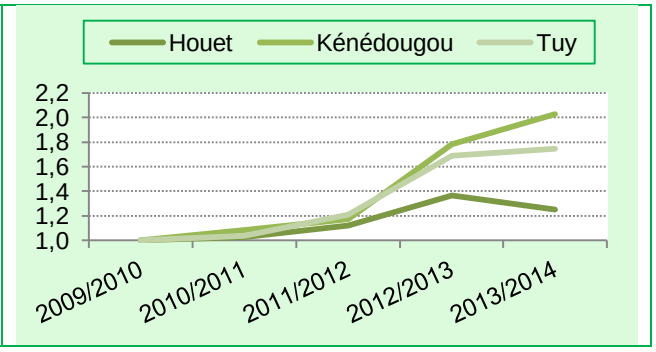

2.6.4.3 Infrastructures

Points saillants

- Baisse du nombre d'établissements privés
- Plus d'établissements privés dans la région

Commentaire

En 2012/2013, la région enregistre 64 établissements du secondaire dont 42 privés. Par ailleurs, la province du Houet concentre 80% des établissements en 2013/2014.
En cinq ans, le nombre d'établissements privés du secondaire augmente de 23,5 et baisse de 4,5 pour cent par rapport à 2012/2013. La prédominance des établissements privés au secondaire s'observe depuis 2009/2010. Cela dénote l'implication grandissante des investisseurs privés dans le système d'enseignement secondaire.

Notes méthodologiques :

Sources des données : DGESS/MESS, Annuaires statistiques de 2010 à 2014

Tableau 2.23: Nombre d'établissement du secondaire selon le statut

	Effectif en 2013-2014	Variation / 2012-2013		Variation / 2009-2010	
		Effectif	%	Effectif	%
Public	22	1	4,8	7	46,7
Privé	42	-2	-4,5	8	23,5
Ensemble	**64**	**-1**	**-1,5**	**15**	**30,6**

Graphique 2.81: Évolution du nombre d'établissement du secondaire par statut. Hauts Bassins

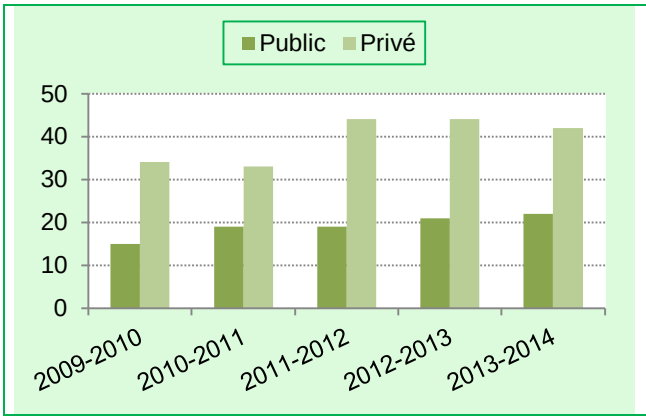

Graphique 2.82: Évolution du nombre d'établissement du secondaire par province

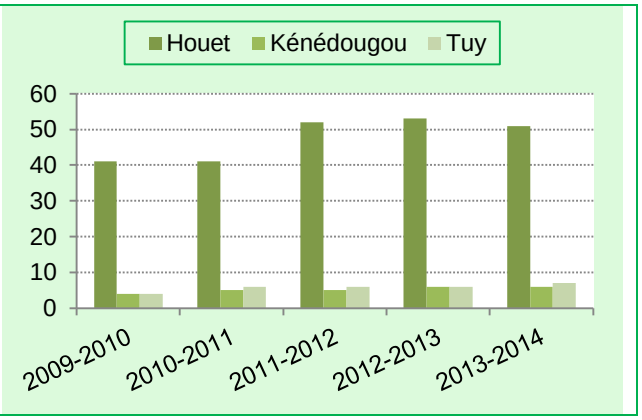

2.6.5 Examens

Points saillants

- Hausse du taux de réussite
- Taux de réussite au CEP toujours plus élevé chez les garçons

Commentaire

Dans la région, 38 626 élèves se sont présentés à l'examen du CEP avec un taux de réussite de 83,3 pour cent à la session de 2014. Au cours de cette session, les filles ont plus pris part (52%) à l'examen. Mais, ces dernières réussissent toujours moins audit examen que les garçons. Cependant, les filles de la région réussissent plus à cet examen que leurs consœurs du pays depuis 2011. Toutefois, le niveau de succès au CEP dans la région reste faible et au dessus du taux national depuis 2011.

Selon la province, le taux de succès oscille entre 81 et 84 pour cent à la dernière session. Ces taux augmentent significativement par rapport à la session précédente.

Notes méthodologiques :

Sources des données: DGESS/MENA, Annuaires statistiques de 2010 à 2014.

Tableau 2.24: Nombre d'élèves présentés aux examens du CEP selon le sexe des candidats. Hauts Bassins

	2014	Variation / 2013		Variation / 2005	
	Effectif	Effectif	En %	Effectif	En %
Garçons	18 624	2 396	14,8	9 576	105,8
Filles	20 002	3 086	18,2	12 888	181,2
Ensemble	**38 626**	**5 482**	**16,5**	**22 464**	**139,0**

Graphique 2.83: Évolution du taux de réussite (en %) au CEP selon la province. Hauts Bassins

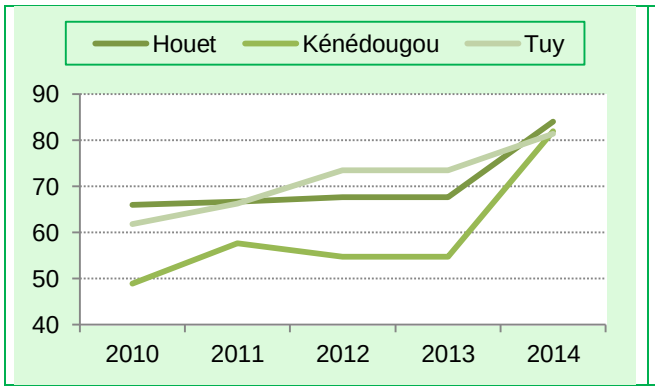

Graphique 2.84: Évolution du taux de réussite (en %) au CEP selon le sexe. Hauts Bassins

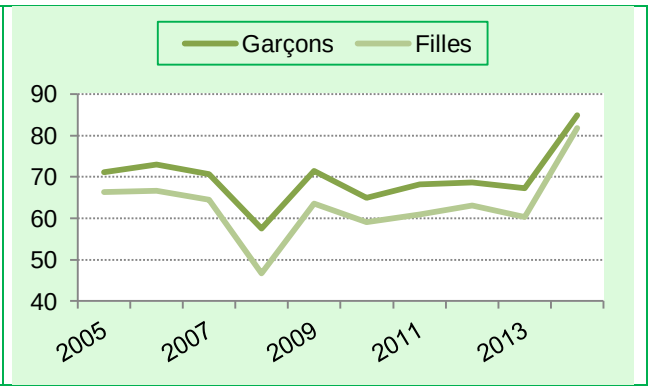

Graphique 2.85: Évolution du taux de réussite (en %) au CEP. Hauts Bassins et Burkina Faso

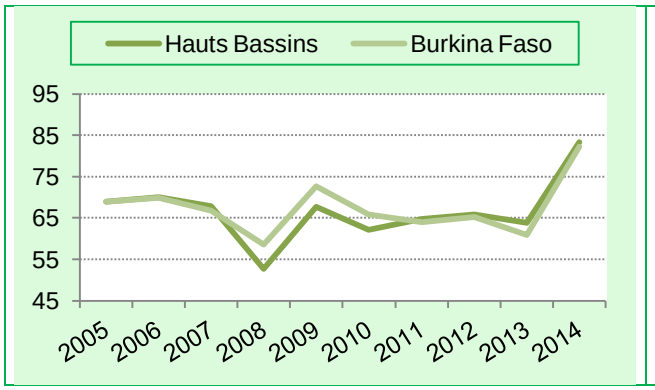

Graphique 2.86: Évolution du taux de réussite(en %) des filles au CEP. Hauts Bassins et Burkina

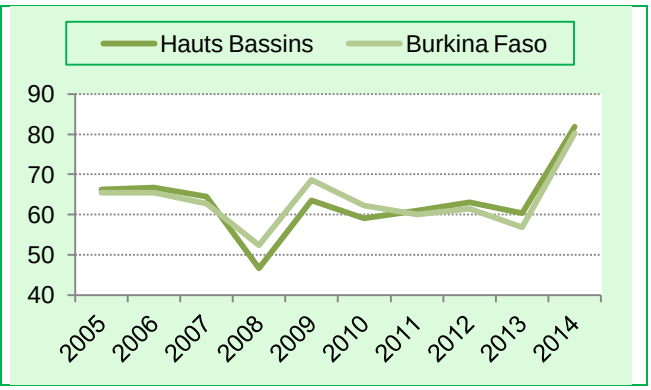

2.7 Emploi

Points saillants

- Faible niveau de chômage;
- Sous emploi élevé;
- Brusque augmentation de l'effectif des demandeurs d'emploi en 2012

Commentaire

Dans la région, 22% des individus de 15 ans et plus ne travaillent pas en 2009. Cette proportion est en baisse de 1,5 point par rapport à 2007 et de 0,7 point par rapport à 2005. Le chômage dans la région reste faible et est au-dessus du niveau national. Ce phénomène est en hausse dans la région de 0,4 point par rapport à l'année 2007 mais baisse de 1,9 point comparé à 2005.

Parmi les individus occupées de la région, 62,4% sont des employés et 15,5% en situation de sous-emploi. Ce niveau de sous-emploi est relativement élevé et au dessus de la valeur nationale excepté l'année 2007.

Quant aux demandeurs d'emploi, leur nombre est faible jusqu'en 2011. En 2012, la mise en place du programme spéciale de création d'emploi a suscité une inscription massive de demandeurs d'emploi à l'ANPE. Ce programme exigeait la détention de la carte ANPE de demandeurs d'emploi. Cependant, en 2014, l'ANPE enregistre moins de demandeurs d'emploi qu'en 2013 quelque soit le sexe. Par ailleurs, les demandeurs d'emploi sont pour la plupart des hommes.

Notes méthodologiques :

Taux de chômage : Rapport du nombre de chômeurs à la population active (occupée et non occupée).

Taux de chômage élargi : Rapport entre la population constituée des chômeurs au sens strict du BIT plus les chômeurs découragés, à la population active (occupée et non occupée)

Taux de sous-emploi : Etat d'un actif qui, bien qu'étant occupé est prêt à prendre un travail supplémentaire au cours des 15 prochains jours.

La population inactive : Ensemble des personnes qui ne sont pas des actifs, autrement dit celles qui n'exercent aucune activité économique. La population inactive résulte par ailleurs de la différence entre la population totale et la population active.

Sources des données : INSD, EBCVM 2003 ; EA-QUIBB 2007 ; EICVM 2009, ANPE

Tableau 2.25: Emploi des individus de 15 ans et plus dans la région des Hauts Bassins(en %)

	Taux en 2009 (en %)	Ecart / 2007	Ecart / 2005
Hauts Bassins			
Travaille dont	78,0	1,7	0,7
Employé	62,4	7,4	-9,9
Sous-emploi	15,5	-5,8	10,5
Ne travaille pas dont	22,0	-1,5	-0,7
Chômeur	3,3	0,4	-1,9
Inactif	18,7	-2,1	1,2
Burkina Faso			
Travaille dont	85,3	9,1	1,4
Employé	69,7	8,8	-4,1
Sous-emploi	15,6	0,3	5,6
Ne travaille pas dont	14,7	-9,1	-1,5
Chômeur	1,8	-0,8	-0,9
Inactif	12,9	-8,3	-0,5

Graphique 2.87: Évolution de l'emploi des individus de 15 ans et plus (en %). Hauts Bassins

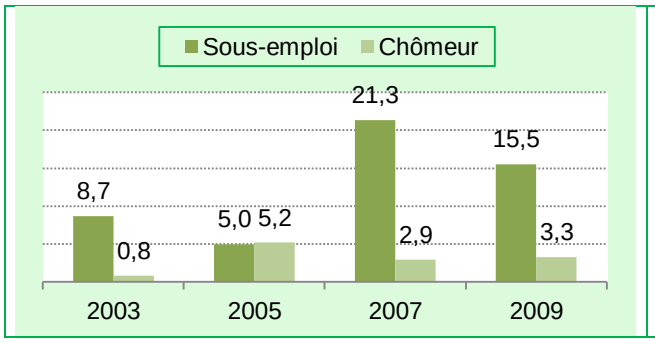

Graphique 2.88: Évolution de l'emploi des individus de 15 ans et plus (en %). Burkina Faso

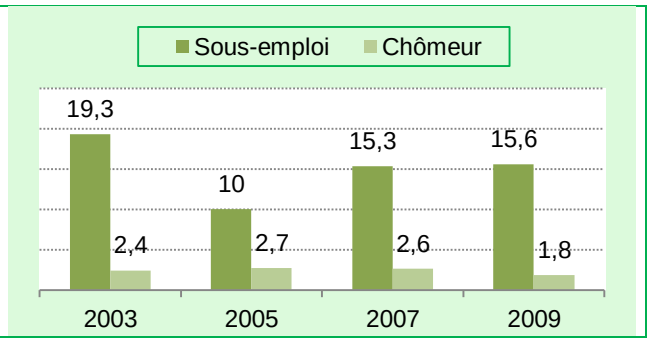

Tableau 2.26: Nombre de demandeurs d'emploi inscrits à l'ANPE dans la région des Hauts Bassins selon le sexe

Sexe	Effectif en 2014	Variation / 2013		Variation 2010	
		Effectif	%	Effectif	%
Masculin	2 351	-1 552	-39,8	1 072	83,8
Féminin	980	-1 171	-54,4	577	143,2
Ensemble	**3331**	**-2 723**	**-45,0**	**1 649**	**98,0**

Graphique 2.89: Évolution du nombre de demandeurs d'emploi inscrits à l'ANPE par sexe. Hauts Bassins

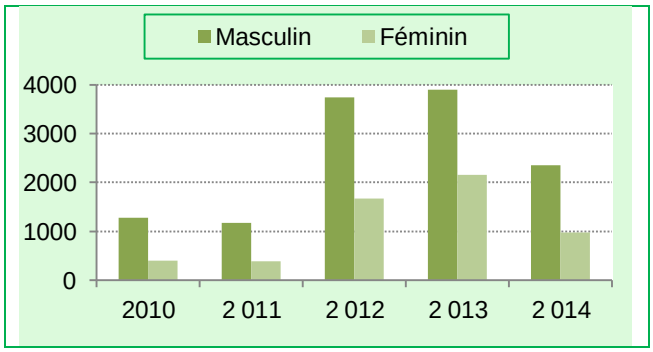

Points saillants

- Hausse de 14,9% du nombre de candidatures aux concours directs de la fonction publique
- 93% des admis dans la province du Houet
- Prédominance des candidatures masculines.

Commentaire

En 2014, le nombre de candidatures aux concours directs de la Fonction Publique s'élève à 74 670 dans la région. Ce nombre augmente de façon continue depuis 2009. Les candidatures masculines sont les plus représentées dans la région. En 2014, elles occupent 68% des candidatures.

Par ailleurs, la quasi-totalité des candidatures ont été enregistrées dans la province du Houet avec plus de 80% des candidatures chaque année. Elle concentre aussi 93% des admis en 2014.

Notes méthodologiques :

Sources des données : DR-Fonction Publique

Tableau 2.27: Nombre de candidatures aux concours directs de la fonction publique dans la région des Hauts Bassins

	Effectif	Variation / 2013		Variation / 2009	
		Effectif	%	Effectif	%
Nombre de candidatures	74 670	9 710	14,9	37 720	102,1

Graphique 2.90: Évolution du nombre de candidatures aux concours directs de la fonction publique par province des Hauts Bassins

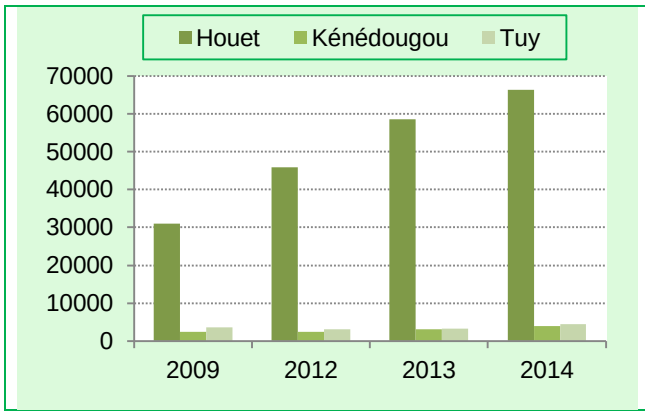

Graphique 2.91 : Nombre de candidatures aux concours directs par sexe en 2014.. Hauts Bassins

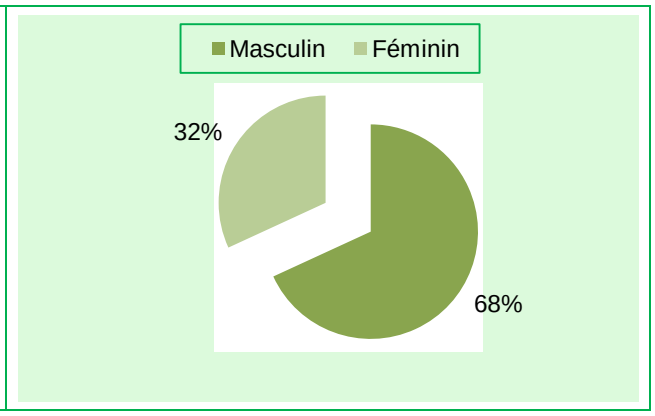

Graphique 2.92 : Nombre d'admis aux concours directs par province en 2014. Hauts Bassins

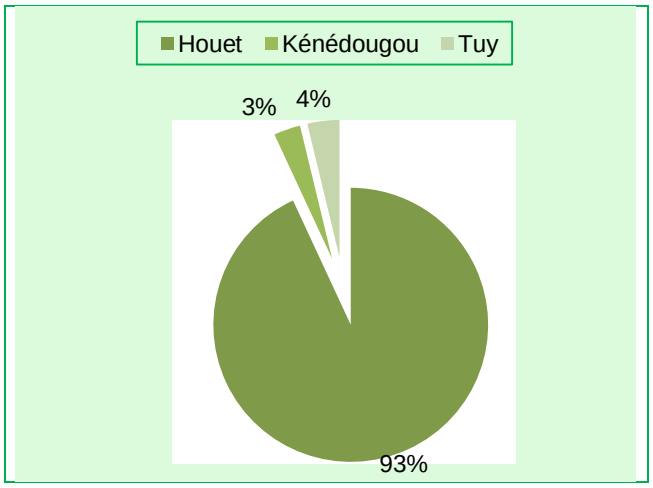

PARTIE 3 : ÉCONOMIE

3.1 - Finances publiques locales

Points saillants

- Baisse des dépenses au niveau des communes
- Baisse des dépenses et des recettes au niveau du Conseil Régional

Commentaire

Le budget exécuté par les communes de la région s'élève à 10132,8 millions de F CFA en recettes et 6936,3 millions de FCFA en dépenses en 2014. Ce qui donne un résultat positif de 3196,5 millions de FCFA. Les recettes sont en hausse de 5,2% par rapport à l'année précédente. Malgré cette hausse, c'est en 2010 que les communes ont engrangé plus de recettes.

Cependant, au niveau du Conseil régional, les recettes et les dépenses sont en baisse de 8% par rapport à l'année précédente. Sur les cinq dernières années, les recettes comme les dépenses sont en hausse. Cette hausse est plus accentuée au niveau des dépenses.

Par ailleurs, les communes dans leur ensemble et le conseil régional dégagent un excédent budgétaire chaque année.

Notes méthodologiques

Sources des données : Trésorerie régionale et Direction régionale du Budget de la région des Hauts Bassins

Tableau 3.01 : Budget exécuté par les communes et le conseil régional de la région (en millions de FCFA)

	2014	Variation / 2013		Variation / 2010	
	Valeur	Valeur	%	Valeur	%
Communes					
Recettes	10132,8	499,2	5,2	-39,3	-0,4
Dépenses	6936,3	-140	-2,0	-2102,7	-23,3
Conseil régional					
Recettes	1967,4	-178,9	-8,3	850,6	76,2
Dépenses	1067,9	-98,1	-8,4	735,3	221,0

Graphique 3.01: Évolution du budget exécuté par les communes de la région (en millions de FCFA)

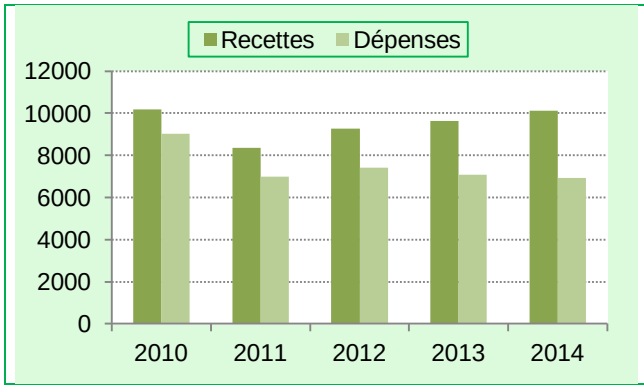

Graphique 3.02: Évolution du budget exécuté par le conseil régional (en millions de FCFA)

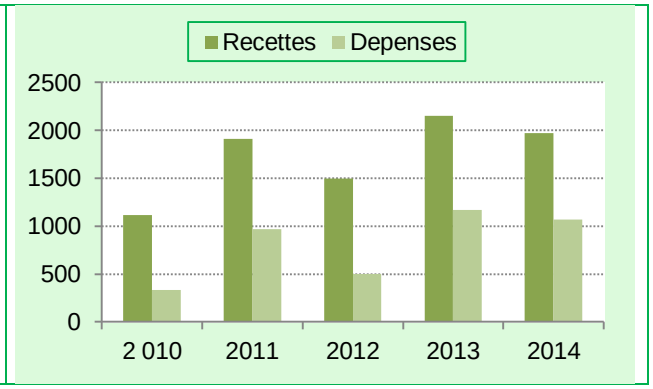

3.2 - Agriculture

Points saillants

- Baisse de 12,8% de la production céréalière en 2014/2015
- Taux de couverture des besoins céréaliers satisfaisant
- Le maïs comme principale culture céréalière

Commentaire

La production céréalière se porte bien dans la région. Elle augmente entre les campagnes 2005/2006 et 2014/2015. En effet, elle est passée de 564 337 tonnes à 722 280 tonnes soit une hausse de 28%. Cependant, cette hausse n'a pas été régulière sur toute la période ni dans toutes les provinces. Il y a eu parfois en fonction des aléas climatiques, des baisses de la production. C'est le cas de la campagne 2007/2008 où une baisse de la production céréalière est constatée dans toutes les provinces.

De 2005/2006 à 2014/2015, le bilan céréalier est positif dans la région. Cependant, il y a des disparités entre les provinces. Malgré une production céréalière plus importante, la province du Houet enregistre les taux de couverture les plus faibles. Ils varient entre 89,1 et 141%. Cela s'expliquerait par la forte population de la province. Le Kénédougou et le Tuy enregistrent des taux de couverture en constante amélioration excepté la campagne 2014/2015.

En 2014/2015, la production céréalière bien qu'excédentaire, est en baisse de 12,8% par rapport à la campagne précédente. Les principales cultures céréalières sont le maïs, le sorgho, le riz et le mil. En 2014/2015. Elles occupent respectivement 17,5%, 9,9% et 3,7% de la production céréalière totale

En plus des cultures céréalières, la région des Hauts Bassins est aussi une zone de production de nombreuses cultures de rente parmi lesquelles le coton, l'arachide, le niébé. Pour le coton, la production a fortement augmenté entre les campagnes 2013/2014 et 2014/2015.Elle passe de 163 000 tonnes à 359 000 tonnes. Quant à l'arachide et au niébé les quantités produites sont faibles et peu variables.

Notes méthodologiques :

Taux de couverture des besoins céréaliers : C'est la comparaison entre la production disponible d'une part et les besoins de consommation des populations d'autre part. Il établit la balance entre le disponible de production à savoir la production brute déduite des semences et des pertes, et les besoins de consommation des populations.

Sources des données : DGESS/MARHASA Annuaires Statistiques 2005 à 2014

Tableau 3.02: Production céréalière par province (en tonnes)

Province	Production en 2014-2015	Variation / 2013-2014		Variation / 2005-2006	
		Production	%	Production	%
Houet	337 277	314 762	7,2	281 964	19,6
Kénédougou	215 970	271 384	-20,4	159 569	35,3
Tuy	169 033	242 436	-30,3	122 804	37,6
Hauts Bassins	**722 280**	**828 582**	**-12,8**	**564 337**	**28,0**

Graphique 3.03: Évolution de la production céréalière par province (en milliers de tonnes). Hauts Bassins

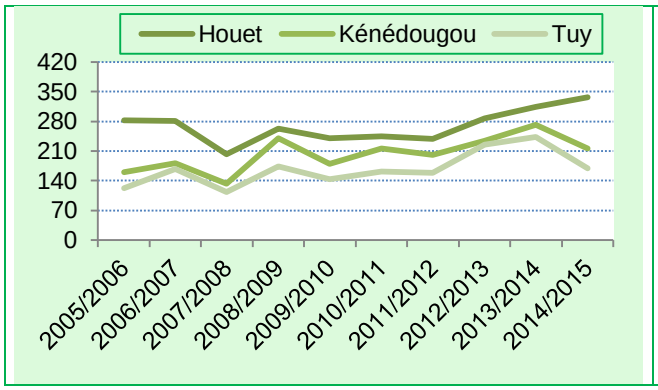

Graphique 3.04: Évolution du taux de couverture des besoins céréaliers par province (en %). Hauts Bassins

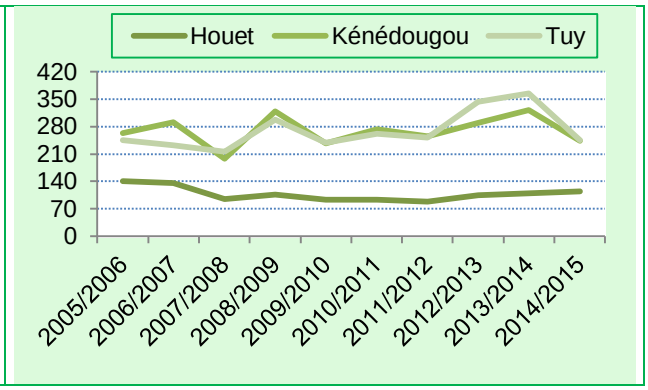

Graphique 3.05: Répartition de la production céréalière par céréale en 2014/2015 (en %). Hauts Bassins

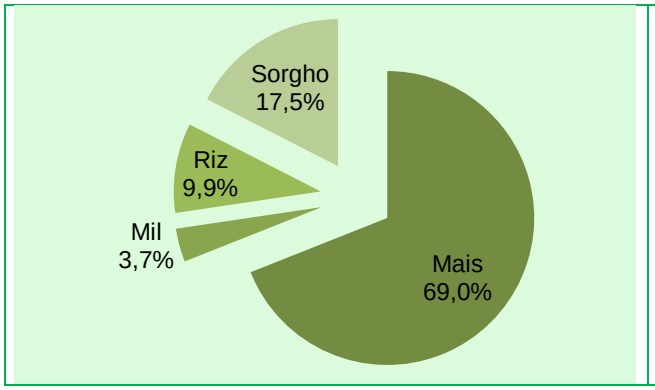

Graphique 3.06: Évolution de la production des principales autres cultures (en milliers de tonnes). Hauts Bassins

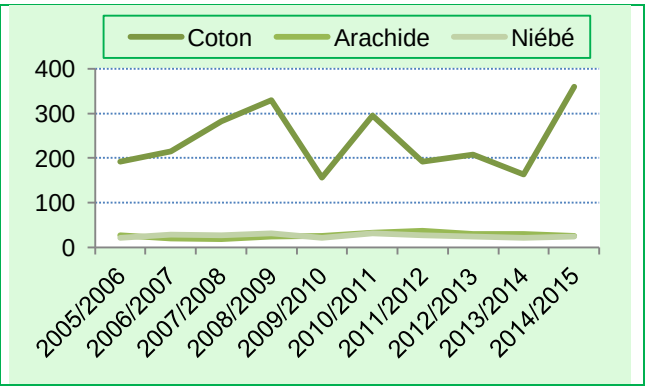

3.3 - Élevage, chasse et pêche

Points saillants

- Les caprins : plus contrôlés à l'abattage
- Plus de bovins vaccinés contre la pasteurellose et le charbon symptomatique.

Commentaire

La région des Hauts Bassins est une zone d'élevage en plus de l'agriculture. On y trouve un cheptel diversifié. En 2014 on estime à 1 500 000 l'effectif des bovins, 850 000 celui des ovins, 813 000 celui des caprins et 778 000 celui des porcins. L'effectif de ce cheptel est en augmentation par rapport à 2005.

La province du Houet regorge plus de la moitié de l'effectif des différentes espèces animales. Dans le Kénédougou l'élevage des caprins et des porcins est peu pratiqué.

L'effectif de toutes les espèces contrôlées à l'abattage augmente sur les dix dernières années excepté l'année 2009. Par rapport à l'année 2013, seul l'effectif des porcins contrôlés à l'abattage baisse de 10,1%. Les caprins sont les plus contrôles à l'abattage dans la région sur toute la période.

Le nombre de bovins vaccinés contre les trois principales maladies augmente par rapport à 2005. Seul le nombre de bovins vacciné contre la péripneumonie contagieuse est en baisse par rapport à l'année précédente.

Notes méthodologiques :

Sources des données : DGESS/MRA, Annuaires de 2005 à 2014.

Tableau 3.03: Effectifs par espèce animale des Hauts Bassins

	Effectif en 2014	Variation / 2013		Variation / 2005	
		Effectif	%	Effectif	%
Bovins	1 509 492	29 598	2,0	246 413	19,5
Ovins	850 427	24 770	3,0	198 642	30,5
Caprins	812 861	23 675	3,0	189 868	30,5
Porcins	778 344	15 261	2,0	557 227	252,0

Tableau 3.04: Abattages contrôlés par espèce animale

	Effectif en 2014	Variation / 2013		Variation / 2005	
		Effectif	%	Effectif	%
Bovins	50 581	1 118	2,3	17 054	50,9
Ovins	79 635	10 725	15,6	47 388	147,0
Caprins	139 446	9 137	7,0	77 788	126,2
Porcins	31 243	-3 514	-10,1	17 116	121,2

Graphique 3.07: Répartition bovins par province en 2014

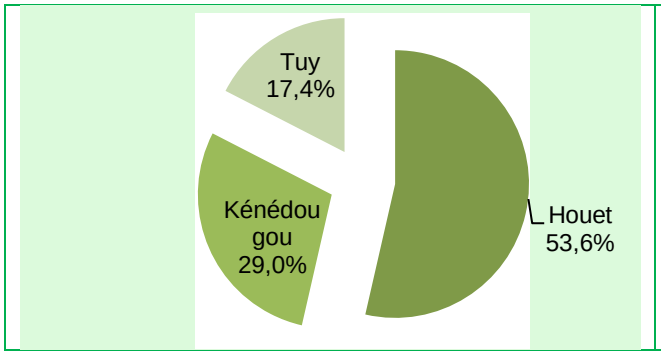

Graphique 3.08: Répartition caprins par province en 2014

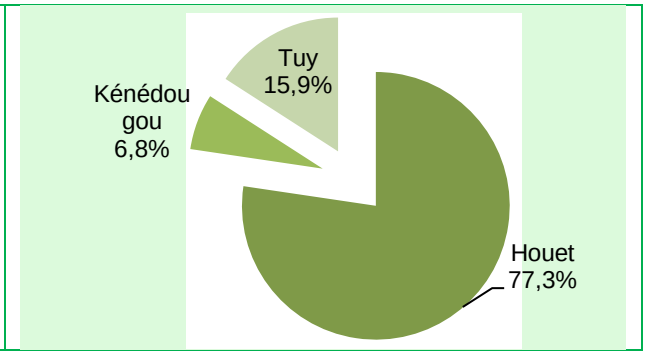

Graphique 3.09: Répartition ovins par province en 2014

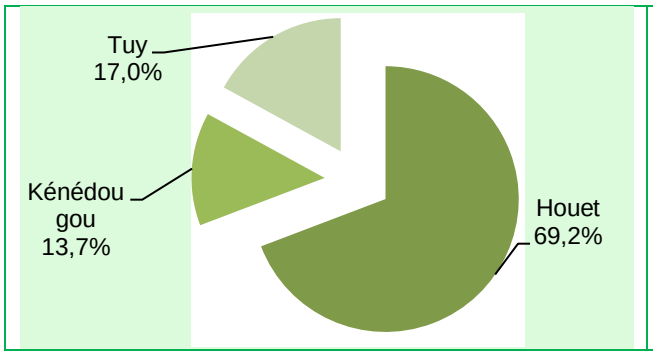

Graphique 3.10: Répartition des porcins par province en 2014

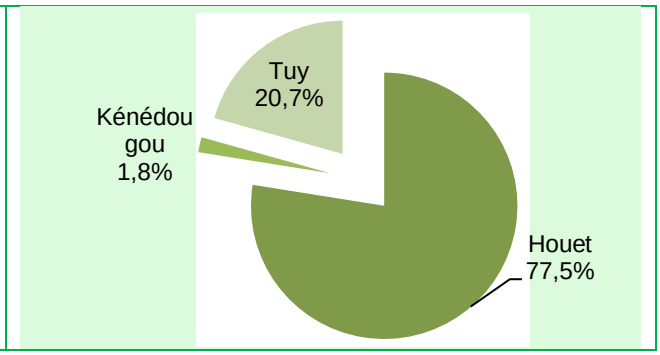

Graphique 3.11: Évolution des abattages contrôlés de bovins, ovins caprins et porcins. (en millier de têtes)Hauts Bassins

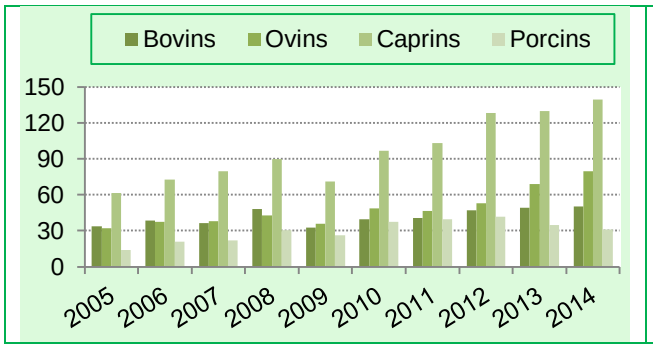

Graphique 3.12: Évolution du nombre de bovins vaccinés(en milliers) selon le type de vaccin. Hauts Bassins

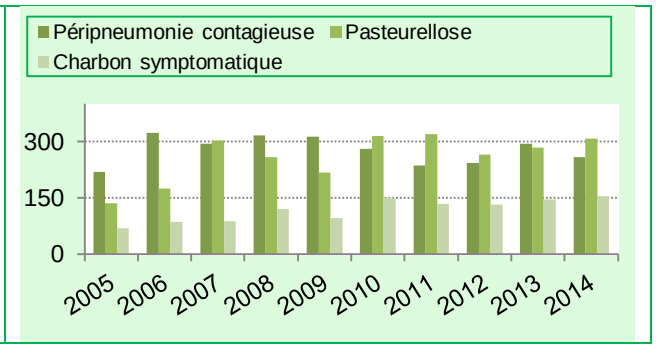

Tableau 3.05 : Évolution du nombre de bovins vaccinés selon le type de vaccin. Hauts Bassins

Type de vaccin	Effectif en 2014	Variation / 2013		Variation / 2005	
		Effectif	%	Effectif	%
Péripneumonie contagieuse	258 349	-36 220	-12,3	38 760	17,7
Pasteurellose	308 200	23 710	8,3	172 887	127,8
Charbon symptomatique	154 007	7 765	5,3	85 233	123,9

3.4 Energie

Point saillant

- Augmentation de l'énergie vendue et de la puissance souscrite;

Commentaire

De 2005 à 2014, l'énergie vendue par la SONABEL dans la région ne cesse d'augmenter excepté en 2008. Selon la province, celle du Houet détient à elle seule 93 pour cent de cette énergie. Cela s'expliquerait par le fort taux d'urbanisation de cette province.

Tout comme l'énergie vendue, la puissance souscrite ne cesse de s'augmenter et est plus marquées dans la province du Houet.

Notes méthodologiques :

Source de données : SO.NA.BEL., rapports d'activités 2005 à 2014.

Graphique 3.13: Energie vendue (en million de KWh)

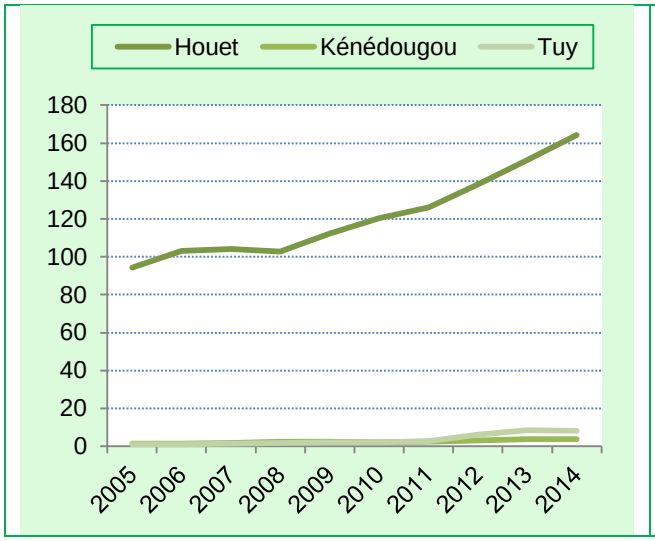

Graphique 3.14: Puissance souscrite (KW)

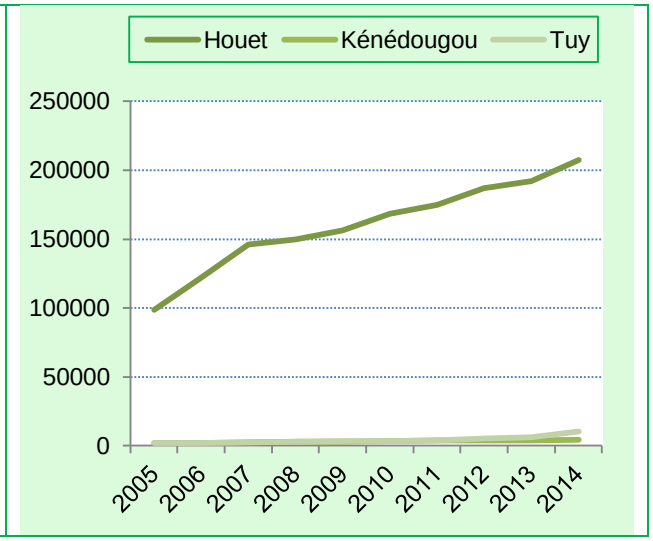

3.5 Transports, poste et télécommunication

3.5.1 Transport

Point saillant

- Pas d'extension du réseau routier.

Commentaire

En 2014, la longueur du réseau routier classé est de 1 516,2 km dans la région dont 677,26 Km de routes bitumées. Cependant, en 2009, le réseau routier bitumé s'étend de 72 Km et de 20 km en 2014. En effet, la longueur du réseau routier classé n'a pas variée dans la région au cours des dix dernières années. Cependant, 92 km de routes en terres ont été érigé en routes bitumées

Le réseau bitumé représente 45 pour cent du réseau routier classé de la région. La province du Houet est desservit par 63 pour cent de ce réseau. La faible longueur du réseau routier et la forte prédominance des routes en terre témoignent de l'enclavement de cette région. Toutefois, la construction et le bitumage des voies seraient une piste de solution pour désenclaver la région.

Notes méthodologiques :

Source de données : DRID/ Hauts Bassins

Tableau 3.06: Longueur du réseau routier classé (en kilomètre) par province

Province	Longueur en 2014	Variation / 2013 (%)	Variation / 2005 (%)
Houet	617,8	0,0	0,0
Kénédougou	423,0	0,0	0,0
Tuy	475,4	0,0	0,0
Hauts Bassins	**1 516,2**	**0,0**	**0,0**

Tableau 3 :07: Longueur du réseau routier bitumé (en kilomètre) par province

Province	Longueur en 2014	Variation / 2013 (%)	Variation / 2005 (%)
Houet	428,2	0,0	21,5
Kénédougou	86,8	30,0	30,0
Tuy	162,3	0,0	0,0
Hauts Bassins	**677,3**	**3,0**	**16,5**

Graphique 3.15: Répartition du réseau routier selon le type en 2014. Hauts Bassins

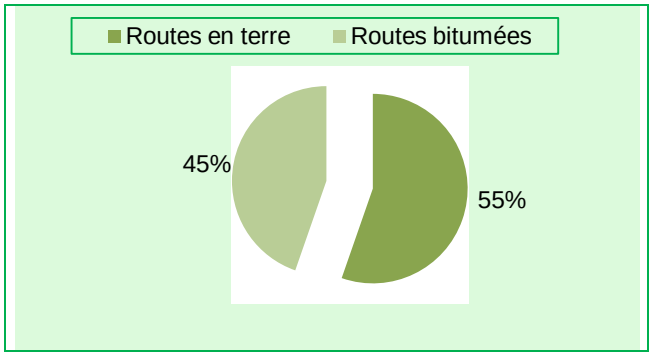

Carte 3.01 : Réseau routier de la région des Hauts Bassins

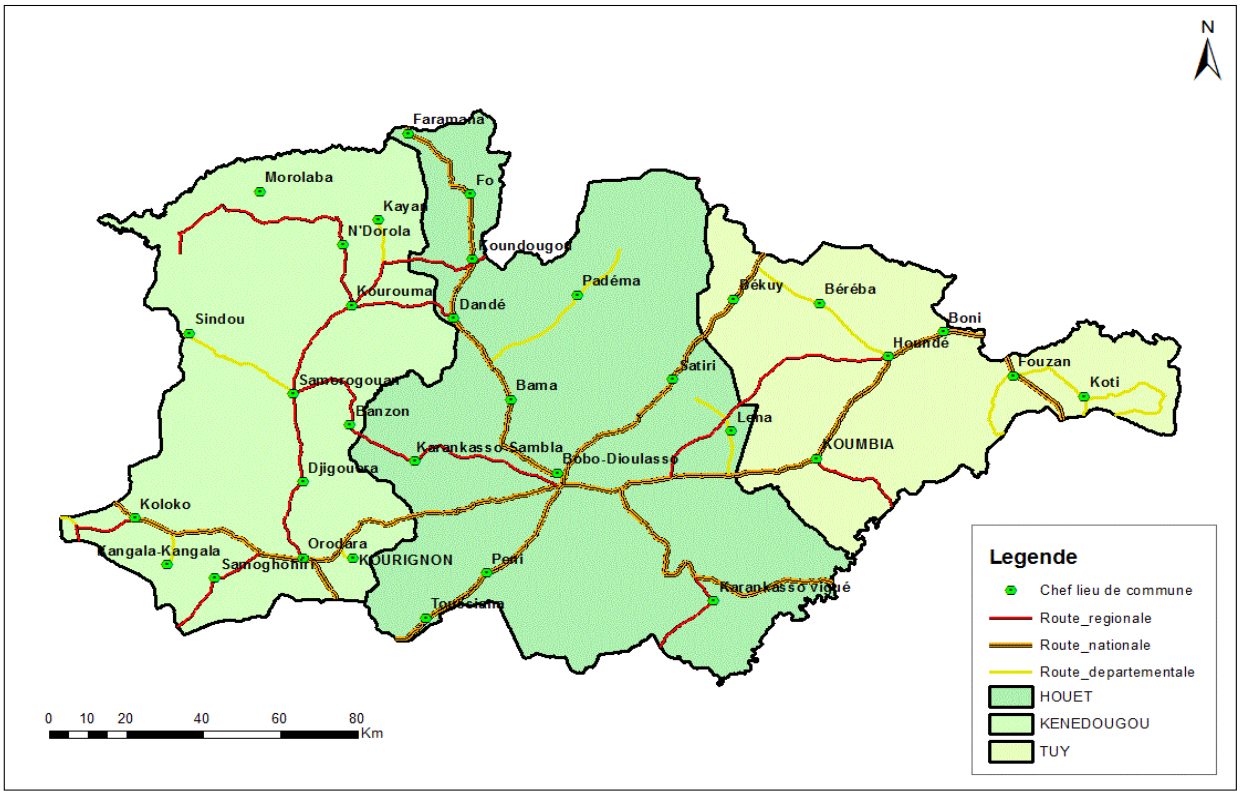

Source: IGB Septembre 2015 Aureur: DR-INSD-HBS

Point saillant

- Hausse du nombre d'engins à deux roues soumis à immatriculation

Commentaire

Le nombre d'engins à deux roues soumis à immatriculation augmente sur la période 2005-2014 dans la région.

Au niveau province, la répartition est disparate. En effet, dans la province du Houet, le parc des engins à deux roues soumis à immatriculation est plus élevé et en forte augmentation par rapport à 2005.

Comparativement à 2013, seule la province du Houet connait une hausse du nombre de nouvelles immatriculations des engins à deux roues.

Notes méthodologiques :

Source de données : DRT/HBS

Tableau 3.08: Parc des deux roues soumises à immatriculation au 31 décembre des Hauts Bassins

Provinces	Effectif en 2014	Variation / 2013		Variation / 2005	
		Effectif	%	Effectif	%
Houet	22 470	1 740	8,4	14 658	187,6
Kénédougou	3 187	-924	-22,5	866	37,3
Tuy	1 117	-293	-20,8	266	31,3
Hauts Bassins	**26 774**	523	**2,0**	15 790	**143,8**

Graphique 3.16: Évolution du parc des deux roues soumises à immatriculation au 31 décembre par province

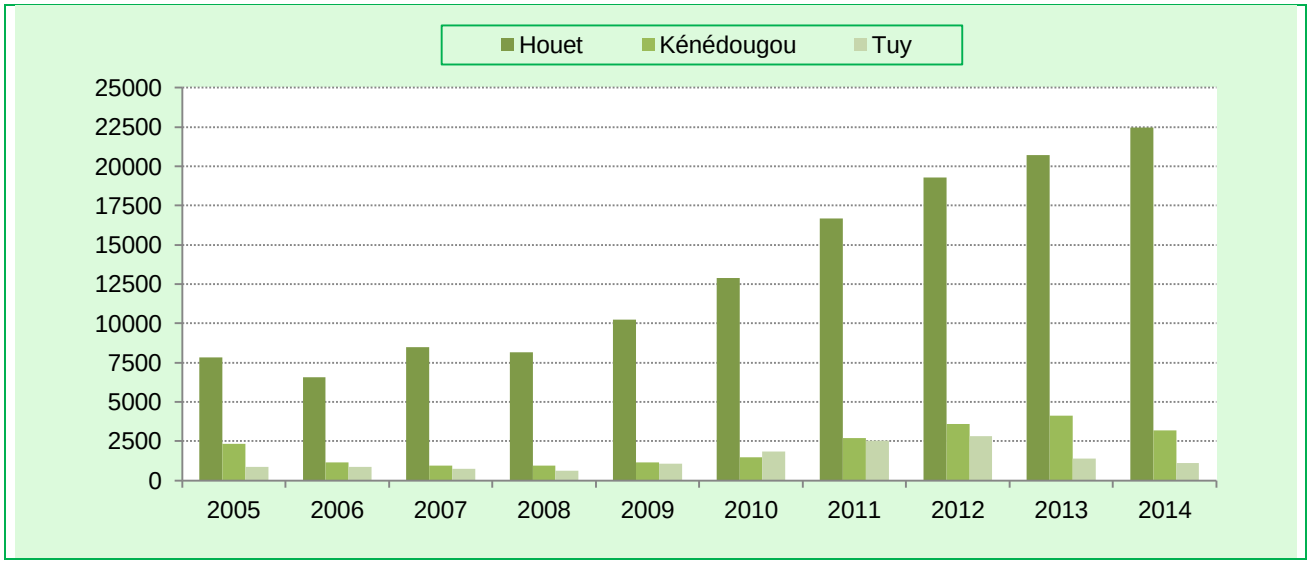

3.5.2 Poste et télécommunication

Point saillant

- Les retraits supérieurs aux versements pour le CCP dans la province du Houet

Commentaires

A l'exception de l'année 2012, les versements sont supérieurs aux retraits pour le CCP de la SONAPOST. Contrairement aux autres provinces, les retraits CCP sont supérieurs aux versements dans le Houet.
Quant aux CNE, les versements restent toujours supérieurs aux retraits dans toutes les provinces depuis 2010.

Notes méthodologiques :

Source de données : SONAPOST

Graphique 3.17: Dépôts et retraits CNE dans la province du Houet en millions de F CFA

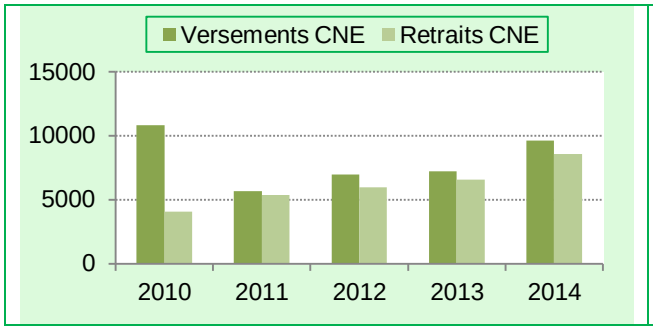

Graphique 3.18: Dépôts et retraits CCP dans la province du Houet en millions de F CFA

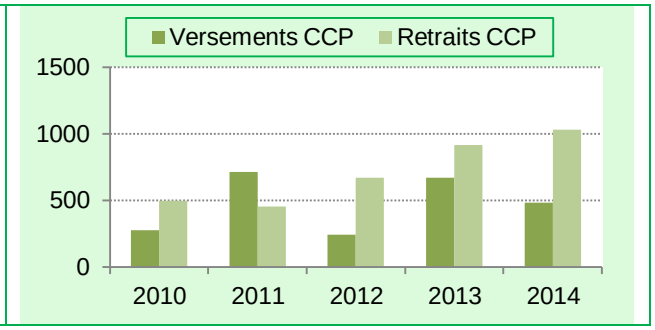

Graphique 3.19: Dépôts et retraits CNE dans la province du Kénédougou en millions de F CFA

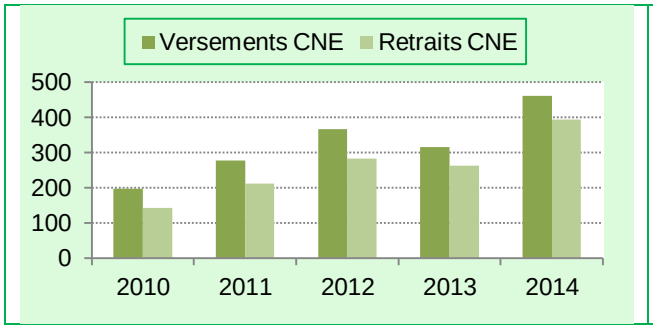

Graphique 3.20: Dépôts et retraits CCP dans la province Kénédougou en millions de F CFA

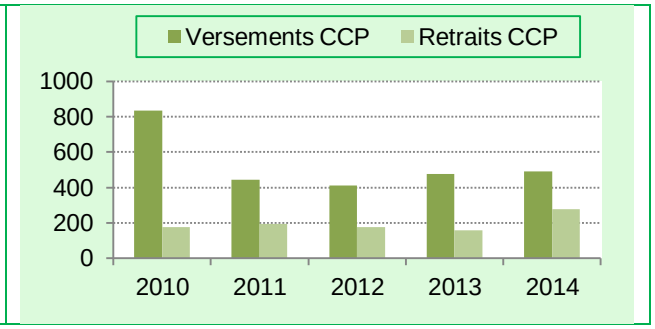

Graphique 3.21: Dépôts et retraits CNE dans la province du Tuy en millions de F CFA

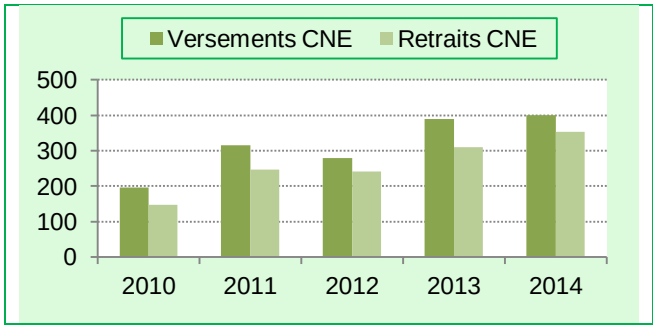

Graphique 3.22: Dépôts et retraits CCP dans la province du Tuy en millions de F CFA

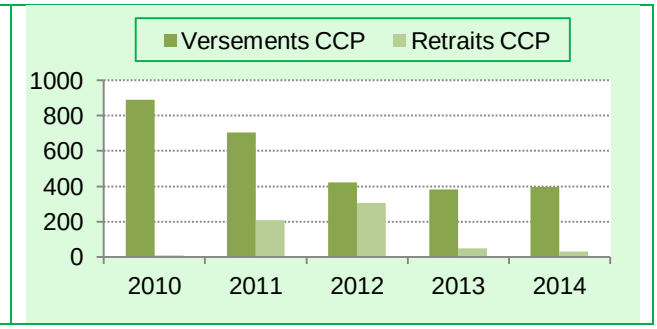

Graphique 3.23: Dépôts et retraits CNE dans la région des Hauts Bassins en millions de F CFA

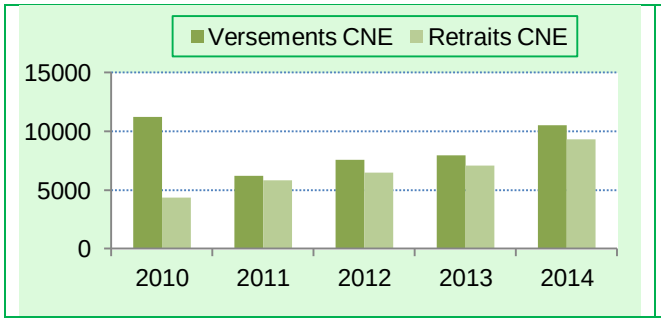

Graphique 3.24: Dépôts et retraits CCP dans la région des Hauts Bassins en millions de F CFA

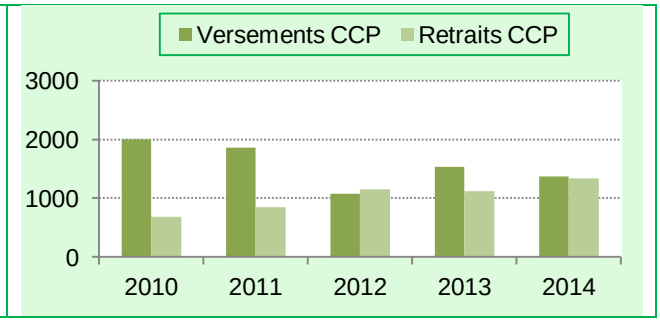

PARTIE 4: RESSOURCES NATURELLES ET CLIMATOLOGIE

4.1 Eau et assainissement

Points saillants

- 47 % des PEM dans le Houet Baisse du taux d'accès à l'eau potable
- Au moins deux PEM non fonctionnel sur dix

Commentaire

Le taux d'accès à l'eau potable en milieu rural est de 45% en 2014. Il baisse d'un point par rapport à l'année précédente. Malgré qu'il y ait eu augmentation, le taux reste toujours inférieur à celui du niveau national sur toute la période excepté l'année 2011.

Sur les cinq dernières années, l'accessibilité des ménages à l'eau potable s'améliore au regard des écarts positifs des taux dans toutes les provinces. En 2014, le taux d'accès à l'eau potable en milieu rural est plus important dans le Tuy.

En 2014, le nombre des PEM est de 2 761 soit une augmentation de 140 PEM par rapport à 2013 et une baisse de 449 PEM par rapport à 2010. Durant les cinq dernières années, le nombre des PEM baisse dans toutes les provinces. Cette baisse est plus importante dans celle du Tuy.

Le taux de fonctionnalité des PEM augmente régulièrement sur les cinq dernières années excepté la province du Kénédougou qui connait une baisse en 2014.

Notes méthodologiques :

Point d'eau moderne (PEM): Point permanent d'exhaure de l'eau souterraine : forage équipé d'une pompe à motricité humaine, ou puits moderne. On considère qu'un PEM est susceptible de fournir un débit minimum de 0,7 m^3/h.

Taux de fonctionnalité d'un PEM: Un point d'eau moderne est dit fonctionnel s'il est susceptible de fournir un débit minimal de 0,7 m^3/h, sans panne d'une durée supérieure à 12 mois.

Taux d'accès à l'eau potable en milieu rural : Proportion de la population rurale ayant accès à l'eau potable selon les normes et critères en vigueur par rapport à la population rurale totale.

Sources des données : MARHASA/ DGESS Annuaires statistiques 2010 à 2014

Tableau 4.01: Taux d'accès à l'eau potable (milieu rural)

	Taux en 2014 (en %)	Ecart / 2013	Ecart / 2010
Houet	45,0	2,2	9,3
Kénédougou	45,2	-6,6	3,3
Tuy	63,7	1,5	8,1
Hauts Bassins	**45,0**	**-0,6**	**4,5**

Tableau 4.02: Nombre de points d'eau modernes par province en milieu rural. Hauts Bassins

	Effectif 2014	Variation / 2013		Variation / 2010	
		Effectif	%	Effectif	%
Houet	1292	1186	8,9	1512	-14,6
Kénédougou	828	784	5,6	863	-4,1
Tuy	641	651	-1,5	835	-23,2
Hauts Bassins	**2 761**	**2 621**	**5,3**	**3 210**	**-14,0**

Graphique 4.01: Évolution du nombre de points d'eau modernes par province en milieu rural. Hauts Bassins

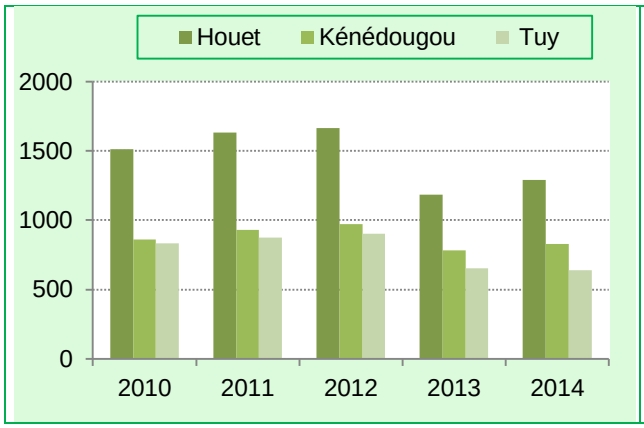

Graphique 4.02: Évolution du taux d'accès (en %) à l'eau potable (milieu rural). Hauts Bassins et Burkina

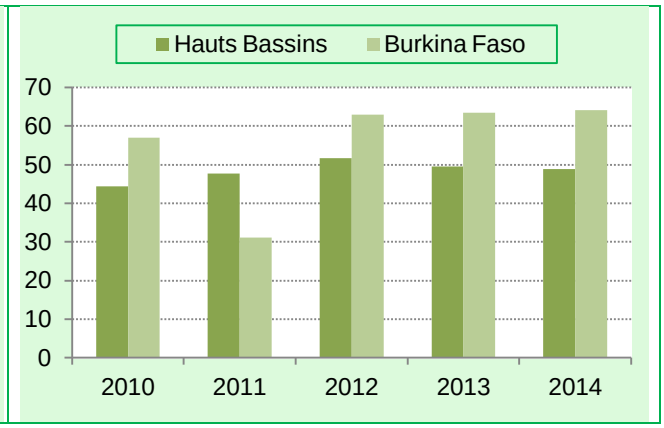

Graphique 4.03: Évolution du taux de fonctionnalité (en %) des points d'eau modernes par province en Hauts Bassins

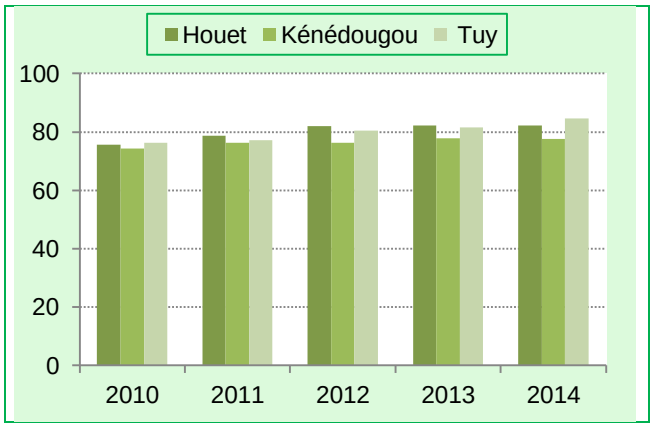

Points saillants

- Hausse du volume d'eau produit et consommé
- Augmentation du nombre d'abonnés de l'ONEA

Commentaire

Dans la région des Hauts Bassins, l'ONEA dispose de trois centres qui desservent les populations en eau potable. Dans chacun de ces centres, les volumes d'eau produit et consommé augmentent chaque année sauf dans le centre de Houndé où le volume d'eau consommé a diminué en 2012. Aussi, le nombre des abonnés de l'ONEA ne cessent d'augmenter depuis 2010. Sur la période, la production et la consommation d'eau restent plus élevées dans la province du Houet ainsi que l'effectif des abonnés.

Au regard de ces chiffres, l'on pourrait affirmer que la demande en eau de la clientèle de l'ONEA est satisfaite.

Notes méthodologiques

Source de données : ONEA

Tableau 4.03: Volume d'eau produit par centre ONEA (en millier de m3/ an). Hauts Bassins

	Volume en 2014	Variation / 2013		Variation / 2010	
		Volume	%	Volume	%
Bobo Dioulasso	14 595,8	1 404,50	10,6	2 567,90	21,3
Houndé	275,0	61,20	28,7	143,60	109,3
Orodara	311,9	35,00	12,6	100,20	47,3

Graphique 4.04: Évolution du volume d'eau produit à l'ONEA par centre (millier de m3/an). Hauts Bassins

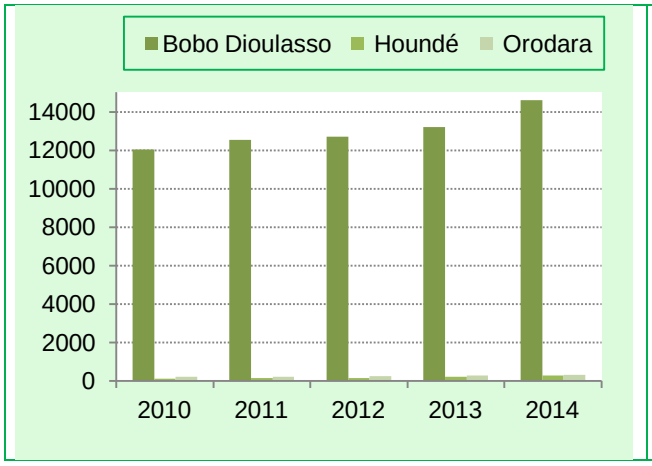

Graphique 4.05: Évolution du volume d'eau consommé à l'ONEA par centre (millier de m3/an). Hauts Bassins

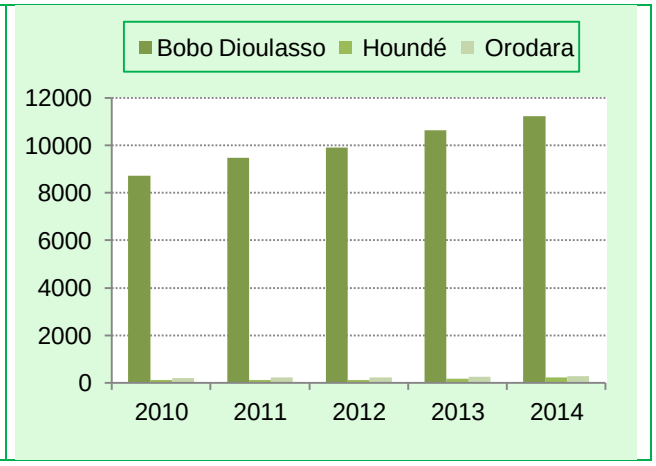

Tableau 4.04: Nombre d'abonnés à l'ONEA par centre

	Nombre en 2014	Variation / 2013		Variation / 2010	
		Effectif	%	Effectif	%
Bobo Dioulasso	49 264	4 771	10,7	22 718	85,6
Houndé	930	150	19,2	573	160,5
Orodara	1 345	125	10,2	614	84,0

Graphique 4.06: Évolution du nombre d'abonnés à l'ONEA par centre Hauts Bassins

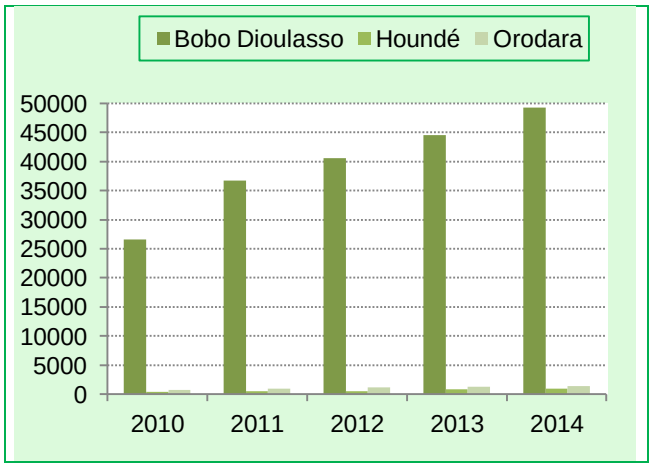

4.2 Environnement

Point saillant

- Replis de l'activité de reboisement **;**

Commentaire

Les différents programmes de reboisement sur le plan national permettent de mettre en terre chaque année un nombre important de plants. La région des Hauts Bassins n'est pas en reste de cette pratique. En 2014, 797 000 plants sont mis en terre sur une superficie de 3 683 hectares. Le nombre de plants mis en terre au cours de cette campagne est en baisse de 52% par rapport à 2010.Cette baisse est engendrée par le faible niveau de reboisement dans la province du Kénédougou.

Dans la région, 66% des plants mis en terre l'ont été dans la province du Houet en 2014. En cinq ans, la province du Kénédougou enregistre le plus grand nombre de plants mis en terre.

Notes méthodologiques :

Sources des données: DR-Environnement

Tableau 4.05: Nombre de plants mis en terre selon les provinces lors des programmes de reboisement

	Nombre de plants en 2014	Variation / 2013		Variation / 2010	
		Nombre	%	Nombre	%
Houet	527 284	241 714	84,6	283 357	116,2
Kénédougou	77 394	-1 657 086	-95,5	-1 273 174	-94,3
Tuy	192 263	71 586	59,3	118 983	162,4
Hauts Bassins	**796 941**	**-1 343 786**	**-62,8**	**-870 834**	**-52,2**

Graphique 4.07: Évolution du nombre de plants mis en terre selon les provinces lors des programmes de reboisement (en millier).). Hauts Bassins

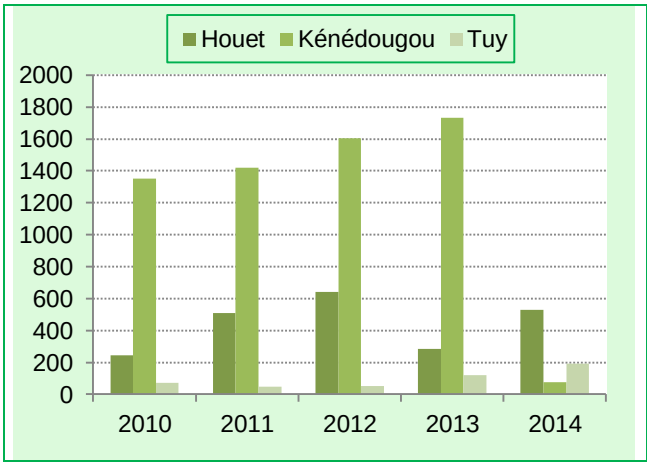

Graphique 4.08: Évolution de la superficie (en ha) selon les provinces lors des programmes de reboisement. Hauts Bassins

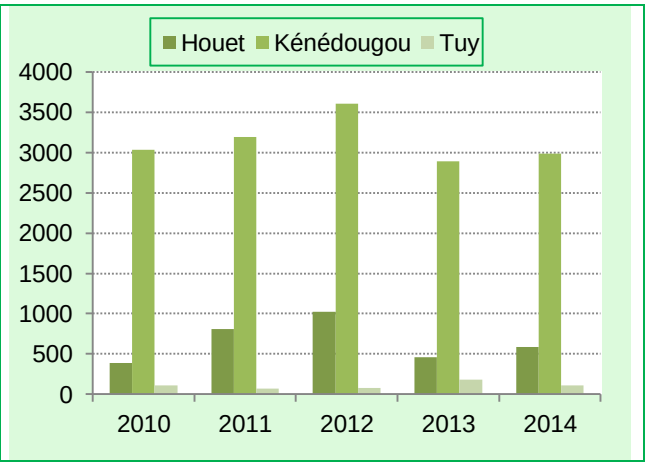

POUR PLUS D'INFORMATIONS

Conseil national de la statistique

Site internet: www.cns.bf

Institut national de la statistique et de la démographie

Avenue Pascal ZAGRE, OUAGA 2000, 01 BP 374 Ouagadougou 01 - Burkina Faso
Tel.: (226) 25 37 62 04 - Fax: (226) 25 37 62 26
Site internet: www.insd.bf
Email: insdbf@.vahoo.fr / insd@insd.bf

Direction régionale des Hauts Bassins

Avenue du Gouverneur Louveau, 01 BP: 2661 Bobo Dioulasso 01 - Burkina Faso
Tel.: (226) 20 98 47 30 - Fax: (226) 20 98 38 84
Email: insdbobo@vahoo.fr

Directeur de la publication : Pr. Banza BAYA

Rédacteur en Chef : Sandaogo KIENDREBEOGO

Equipe de Rédaction :; Abdoul Kadri LY; Abdoulaye KOCTY ; Bernabé SANON; Christine W. SORGHO; Cyrus G. YAMEOGO; Labasse BENGALY; Sibiri SEBOGO.

INSTITUT NATIONAL DE LA STATISTIQUE ET DE LA DEMOGRAPHIE

DR-INSD-HBS/2015/04
Septembre 2015

Institut national de la statistique et de la démographie (INSD)
Avenue Pascal ZAGRE, OUAGA 2000,
01 BP 374 Ouagadougou 01 - Burkina Faso
Tel.: (226) 25 37 62 04 - Fax: (226) 25 37 62 26
Site internet: www.insd.bf - Email: insdbf@.vahoo.fr ou insd@insd.bf